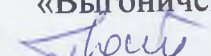


УТВЕРЖДАЮ:

Директор ГКУ Брянской области
«Выгоничское лесничество»
 Г.Ф. Саськова

«28» февраля 2018 г.

Акт
лесопатологического обследования N 3_10
лесных насаждений государственного казённого учреждения Брянской области
«Выгоничское лесничество»
Брянская область

Способ лесопатологического обследования: 1. Визуальный



2. Инструментальный



Место проведения:

Участковое лесничество	Урочище (дача)	Квартал (кварталы)	Выдел (выделы)	Площадь, га
Выгоничское	ТНВ «Десна»	7	14	13,2

Лесопатологическое обследование проведено на общей площади 13,2 га.

1. Визуальное лесопатологическое обследование. <*>

Выгоничское б. ТНВ «Десна» кв. 7 выдел 14, площадь 13,2 га

Наземное | V |

Дистанционное

1.1. На площади 12,35 га фактическая таксационная характеристика лесного насаждения соответствует таксационному описанию.

На площади 0,85 га фактическая таксационная характеристика лесного насаждения не соответствует таксационному описанию.

Причины несоответствия: выборочные рубки прошлых лет, неравномерная полнота.

Список участков с выявленными несоответствиями приведён в приложении 1 к настоящему Акту.

1.2. Лесные насаждения с утраченной устойчивостью выявлены на площади 0,85 га.

Участковое лесничество	Урочище (дача)	Площадь, га		Причина ослабления (гибели)
		с нарушенной устойчивостью	с утраченной устойчивостью	
Выгоничское	ТНВ «Десна»		0,45	Болезни леса. погодные условия
			0,4	
Итого:			0,85	

Состояние обследованных лесных насаждений приведено в приложении 1.1 к Акту в зависимости от метода проведения ЛПО.

1.3. В обследованных лесных участках прогнозируется:

Прогноз	Площадь, га
Ослабление лесных насаждений	
Усыхание лесных насаждений различной степени	
Развитие очагов вредных организмов	

1.4. Обнаружено загрязнение лесного участка отходами и выбросами:

промышленными

бытовыми

Вид загрязнения	Размеры загрязнения			Объем, кубм	Площадь загрязнения, га
	длина, м	ширина, м	высота, м		

ЗАКЛЮЧЕНИЕ

Оценка текущего санитарного и лесопатологического состояния лесных насаждений:

- на площади 12,35 га в устойчивом лесном насаждении санитарно – оздоровительные мероприятия не назначаются;

- на площади 0,45 га и на площади 0,4 га в лесных насаждениях с утраченной устойчивостью назначаются санитарно – оздоровительные мероприятия - сплошные санитарные рубки;

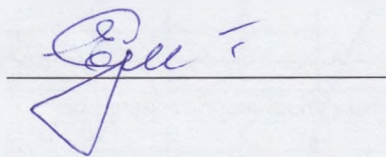
Назначенные профилактические мероприятия по защите лесов:

- надзор за оставшейся частью выдела и прилегающими насаждениями.

Агитационные мероприятия:

Исполнитель работ по проведению лесопатологического обследования:

Ерохин С.А. Подпись



<*> Раздел включается в акт, в случае проведения лесопатологического обследования визуальным способом.

Результаты проведения лесопатологического обследования
лесных насаждений за февраль 2018 г.

Субъект Российской Федерации
Участковое лесничество

Брянская обл.
Выгоничское

Лесничество (лесопарк)
Урочище (лесная дача)

Выгоничское.
ТНВ «Десна»

Но ме р кв ар та ла	Н о м е р д е л е л а	Пл ощ е д е л е л а	Це лев ые на з а ч е н е л е с о в	Ка те г о р и я за щ и т ь л е с о в	Но м е р л е с о п а с ы н ы е	Пл ощ е д е л е л а	Таксационная характеристика лесного насаждения									Чи сло д е р е в ь е в н а п р о б е д е н ы х	Распределение деревьев по категориям состояния, % от запаса										При зна ки п о в р е ж д е н и я д е р е в ь е в	До ля п о в р е ж д е н н ы х д е р е в ь е в, %	При чи на о с л а б л е н и я, п о в р е ж д е н и я	Под ле ж и т р у б к е, %	Назначен ные мероприят ия		
							сос та в	п о р о д а	воз рас т	сре д н я в ы с о т а, м	сре д н и й ди а ме т р, см	ти п л е с а	по л н о т а	бо н и т е т	за п а с, ку б м/ г а		без п р и з н а к о в о с л а б л е н и я	ос л а б л е н н ы е	си л ь н о о с л а б л е н н ы е	ус ых а ю щ и е	све ж и й с у х о с т о й	ста р ы й с у х о с т о й	све ж и й в е т о в о л	ста р ы й в е т о в о л	све ж и й б у р е л о м	ста р ы й б у р е л о м					ава ри и н ы е д е р е в ь я	вид	пло щадь , га
1	2	3	4	5	6	7	8	9	10	11	12	13	14	15	16	17	18	19	20	21	22	23	24	25	26	27	28	29	30	31	32	33	34
7	14	13,2	Защитные леса	Леса, рас. в степях, лесост. и др.	143	12,35	10С	С	65	24	26	ОРЛС2	0,7	1	310		70	25	2	1	1	1									Надзор	12,35	

Показатели, не соответствующие таксационному описанию отмечаются "**".

Исполнитель работ по проведению лесопатологического обследования:

Ерохин С.А.

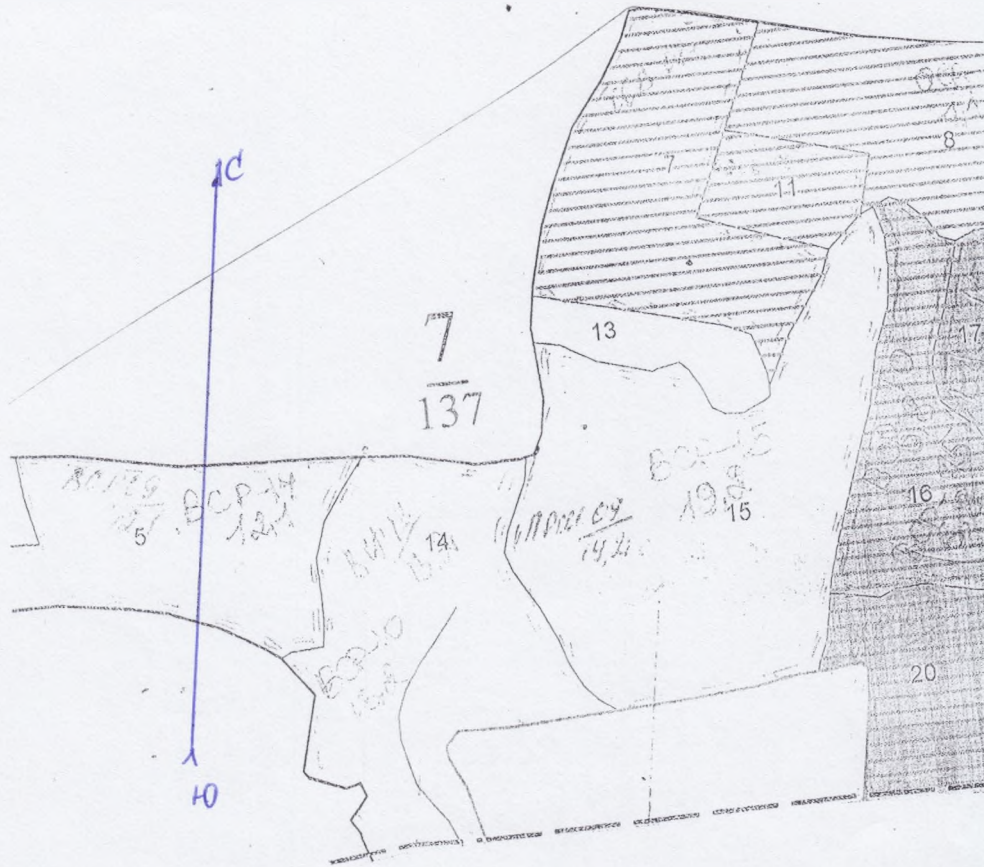
Дата составления документа

28.02.2018 г.

Подпись

Телефон 8(48341) 2-16-80

Абрис участка
Выгоничское «ТНВ Десна» кв.7 вид.14



N выдела	Ленты (круговой площадки) перечёта				
	N ленты (площадки)	длина, м	ширина, м	радиус, м	площадь, га

Номера точек	Координаты	Румбы линий	Длина, м

Условные обозначения:

Исполнитель работ по проведению лесопатологического исследования:

Ерохин С.А.

Подпись

Дата составления документа

28.02.2018 г.

Телефон 8(48341) 2-16-80

2. Инструментальное обследование лесного участка.<*>

Выгоничское б. ГНВ «Десна» кв. 7 выдел 14_1, площадь 0,45 га

2.1. Фактическая таксационная характеристика лесного насаждения не соответствует таксационному описанию.

Причины несоответствия: выборочные рубки прошлых лет, неравномерная полнота. Ведомость лесных участков с выявленными несоответствиями таксационным описаниям приведена в приложении 1 к Акту.

2.2. Состояние насаждений: с нарушенной устойчивостью

с утраченной устойчивостью

причины повреждения: повреждение корневой губкой, ураганными ветрами, засухой.

Заселено (отработано) стволовыми вредителями:

Вид вредителя	Порода	Встречаемость (% заселённых деревьев)	Степень заселения лесного насаждения (слабая, средняя, сильная)
Лубоеды	Сосна	15,9 (% отработанных деревьев - 31,9)	слабая

Повреждено огнём:

Вид пожара	Порода	Состояние корневых лап		Состояние корневой шейки		Подсушивание луба	
		процент поврежденных огнем корней	процент деревьев с данным повреждением	ожог корневой шейки по окружности (1/4; 2/4; 3/4; более 3/4)	процент деревьев с данным повреждением	по окружности (1/4; 2/4; 3/4; более 3/4)	процент деревьев с данным повреждением

Поражено болезнями:

Вид болезни	Порода	Встречаемость (% поражённых деревьев)	Степень поражения лесного насаждения (слабая, средняя, сильная)
Корневая губка	Сосна	77,3	сильная

2.3. Выборке подлежит 75,3% деревьев по запасу, в том числе:

ослабленных – 9,8% (причины назначения): нет;
сильно ослабленных – 22,7%(причины назначения): корневая губка;
усыхающих – 4,7% (причины назначения): корневая губка;
свежего сухостоя – 18,0%;
свежего ветровала – 0 %;
свежего бурелома – 0 %;
старого сухостоя – 27,4%;
старого ветровала – 2,5%;
старого бурелома – 0%;
аварийных – 0%.

2.4. Полнота лесного насаждения после уборки деревьев, подлежащих рубке, составит 0,12.

Критическая полнота для данной категории лесных насаждений составляет: 0,3.

2. Инструментальное обследование лесного участка.<*>

Выгоничское б. ТНВ «Десна» кв. 7 выдел 14_2, площадь 0,4 га

2.1. Фактическая таксационная характеристика лесного насаждения не соответствует таксационному описанию.

Причина несоответствия: выборочные рубки прошлых лет, неравномерная полнота. Ведомость лесных участков с выявленными несоответствиями таксационным описаниям приведена в приложении 1 к Акту.

2.2. Состояние насаждений: с нарушенной устойчивостью

с утраченной устойчивостью

причины повреждения: повреждение корневой губкой, ураганскими ветрами, засухой.

Заселено (отработано) стволовыми вредителями:

Вид вредителя	Порода	Встречаемость (% заселённых деревьев)	Степень заселения лесного насаждения (слабая, средняя, сильная)
Лубоеды	Сосна	23,7 (% отработанных деревьев - 22,9)	средняя

Повреждено огнём:

Вид пожара	Порода	Состояние корневых лап		Состояние корневой шейки		Подсушивание луба	
		процент повреждённых огнём корней	процент деревьев с данным повреждением	ожог корневой шейки по окружности (1/4; 2/4; 3/4; более 3/4)	процент деревьев с данным повреждением	по окружности (1/4; 2/4; 3/4; более 3/4)	процент деревьев с данным повреждением

Поражено болезнями:

Вид болезни	Порода	Встречаемость (% поражённых деревьев)	Степень поражения лесного насаждения (слабая, средняя, сильная)
Корневая губка	Сосна	67,6	сильная

2.3. Выборке подлежит 58,6% деревьев по запасу, в том числе:

ослабленных – 21,3% (причины назначения): нет;
 сильно ослабленных – 17,9% (причины назначения): корневая губка;
 усыхающих – 4,2% (причины назначения): корневая губка;
 свежего сухостоя – 11,2%;
 свежего ветровала – 12,7 %;
 свежего бурелома – 1,7 %;
 старого сухостоя – 10,9%;
 старого ветровала – 0%;
 старого бурелома – 0%;
 аварийных – 0%.

2.4. Полнота лесного насаждения после уборки деревьев, подлежащих рубке, составит 0,21.

Критическая полнота для данной категории лесных насаждений составляет: 0,3.

ЗАКЛЮЧЕНИЕ

С целью предотвращения негативных процессов или снижения ущерба от их воздействия назначено:

Участковое лесничество	Урочище (дача)	Квартал	Выдел	Площадь, выдела, га	Вид мероприятия	Площадь, мероприятия, га	Порода	Запас на выдел, куб. м	Крайние сроки проведения
Выгоничское	ТНВ «Десна»	7	14	13,2	ССР	0,45	С, Б	101	2020 год
						0,4	С, Б	84	

Ведомости перечёта деревьев, назначенных в рубку, и абрисы лесных участков прилагаются (приложения 2 и 3 к Акту).

Меры по обеспечению возобновления: создание лесных культур в соответствии с Правилами лесовосстановления, утверждёнными приказом Минприроды России от 29.06.2016 г. № 375.

Мероприятия, необходимые для предупреждения повреждения или поражения смежных насаждений: надзор за оставшейся частью выдела и смежными насаждениями.

Сведения для расчёта степени повреждения:

год образования старого сухостоя - 2015;

основные причины повреждения древесины – стволы гнили, слом ствола.

Дата проведения обследований:

28.02.2018 г.

Исполнитель работ по проведению лесопатологического обследования:

Ерохин С.А.

Подпись

<*> Раздел включается в акт в случае проведения лесопатологического обследования инструментальным способом.

Ведомость
лесных участков с выявленными несоответствиями
таксационным описаниям

Участковое лесничество: Выгоничское Урочище (лесная дача): ТНВ «Десна»

Источники данных	Год проведения лесоустройства	Номер квартала	Номер выдела	Площадь выдела, га	Целевое назначение лесов	Категория защитных лесов	Номер лесопатологического выдела	Площадь лесопатологического выдела, га	Таксационная характеристика									Заложено пробных площадей		
									сос. тав	порода	возраст, лет	средняя высота, м	средний диаметр, см	тип леса	тип условий место произрастания	полнота	бонитет	запас, куб. м/га	количество, шт.	общая площадь, га
ТО	2006	7	14	13,2	Защитные леса	Леса, рас. в степях, лесост. и др.			10 С	С	65	24	26	ОР Л	С2	0,7	1	310		
Ф	2018	7	14	13,2	Защитные леса	Леса, рас. в степях, лесост. и др.	14_1	0,45	10 С+ Б	С	65	24	26	ОР Л	С2	0,5	1	224*	1	0,45
							14_2	0,4	10 С+ Б	С	65	24	26	ОР Л	С2	0,5	1	210*	1	0,4

Примечание:

ТО - таксационные описания

Ф - фактическая характеристика лесного насаждения

Исполнитель работ по проведению лесопатологического обследования:

Ерохин С.А.

Подпись

Результаты проведения лесопатологического обследования
лесных насаждений за февраль 2018 г.

Субъект Российской Федерации Брянская обл. Лесничество (лесопарк) Выгоничское.
Участковое лесничество Выгоничское Урочище (лесная дача) ГНВ «Десна»


Но ме р кв ар та ла	Н о щ а д ь в ы д е л а	Пл ощ а д ь дел е л а	Це лев ые на ч ис л ес ов	Ка те го рия за щ и т н ых л ес ов	Но ме р лес оп а т о л о г и ч е с к о г о в ы д е л а	Пл ощ а д ь лес оп а т о л о г и ч е с к о г о в ы д е л а	Таксационная характеристика лесного насаждения									Чи сло дер ев ев на пр обе	Распределение деревьев по категориям состояния, % от запаса										При зна ки пов ре жде ния д ер ев	До ля пов ре жде ны х д ер ев в ь ев, %	При чи на ос лаб ле ния, пов ре жде ния	Под ле жи т руб к е, %	Назначен ные мер оп ря тия				
							сос та в	п о р о д а	воз ра ст	сре д н я вы со т а, м	сре д н ий ди а ме тр, см	ти п л е са	по л н о та	бо нит ет	за пас, куб м/г а		без пр из на ко в ос л аб ле ния	ос л аб ле ны е	сил но ос л аб ле ны е	ус ых аю щи е	све ж и су х ос т ой	ста ры су х ос т ой	све ж и вет ро в ал	ста ры вет ро в ал	све ж и бу р ел ом	ста ры бу р ело м					ава ри йн ые дер ев ья	вид	пло щадь , га		
1	2	3	4	5	6	7	8	9	10	11	12	13	14	15	16	17	18	19	20	21	22	23	24	25	26	27	28	29	30	31	32	33	34		
7	14	13,2	За щи т ные л еса	Лес а, рас в ст еп ях, лес ост. и др.	14,1	0,45	10 С+ Б	С	65	24	26	ОР Л С2	0,5	1	224*	88	10,5	10,3	24,0	4,9	18,9	28,8		2,6				206,614,609,832	77,3	466,821,830	79,2	ССР	0,45		
					Итого:													114	14,9	9,8	22,7	4,7	18,0	27,4		2,5					60,0		75,3		
					14,2	0,4	10 С+ Б	С	65	24	26	ОР Л С2	0,5	1	210*	105	17,9	21,9	18,4	4,3	11,5	11,2	13,0		1,8					205,215,614,609,832	67,6	466,821,830	60,2	ССР	0,4
					Итого:														109	20,1	21,3	17,9	4,2	11,2	10,9	12,7		1,7				65,0		58,6	

Показатели, не соответствующие таксационному описанию отмечаются "*".

Исполнитель работ по проведению лесопатологического обследования:

Ерохин С.А.

Дата составления документа 28.02.2018 г.

Подпись 
Телефон 8(48341)2-16-80

Ведомость перечёта деревьев, назначенных в рубку

ВРЕМЕННАЯ ПРОБНАЯ ПЛОЩАДЬ № 1

Субъект РФ	Брянская обл.	Лесничество (лесопарк)	Выгоничское(Выгоничское уч.- б. ТНВ "Десна")		
Квартал	7	Выдел	14	Площадь	13,2 га
		факт.:	14 1	факт.:	0,45
Номер очага вредных организмов	б/н	Размер пробной площади	0,45	га	
Таксационная характеристика:					
Тип леса	ОРЛ С2	Состав	10С	Возраст	65
		факт.:	10С+Б	Бонитет	1
Полнота	0,7	Запас на 1 га	310	Возобновление	
факт.:	0,5	факт.:	224		
Время и причина ослабления насаждения	Корневая губка сосны, ураганные ветры, засуха				

Тип очага вредных организмов: эпизодический, хронический (подчеркнуть).

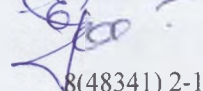
Фаза развития очага вредных организмов: начальная, нарастания численности, собственно вспышка, кризис (подчеркнуть).

Состояние лесного насаждения, намечаемые мероприятия:

лесное насаждение с утраченной устойчивостью

Сплошная Санитарная Рубка

Исполнитель работ по проведению лесопатологического обследования:

ФИО	Ерохин С.А.	Подпись	
Дата составления документа	28.02.2018 г.	Телефон:	8(48341) 2-16-80

ВЕДОМОСТЬ ПЕРЕЧЕТА ДЕРЕВЬЕВ

на пробн. площ. №

1

Выгоничское(б.ТНВ "Десна") уч. Лес-во кв.

7 вид.

14_1

площадь

0,45

Порода: Сосна СКС - 3,74

10 С

0,5 Б

Ступени толщины, см	Количество деревьев по категориям состояния, шт.													Всего деревьев по ступеням толщины		
	I	II	III	IV		V		VI			ветровал, бурелом			шт.	в т. ч. подлежат рубке,%	
				НЗ	З	НЗ	З	НЗ	З	О	НЗ	З	Оветр			
1	2	3	4	5	6	7	8	9	10	11	12	13	14	15	16	
8														0	0	0,0
12											1			1	1	1,1
16			1	1							2			4	4	4,5
20	1		1	1							2			5	4	4,5
24	2	1	1								1			5	2	2,3
28	2	2	3	1			1				4			14	10	11,4
32	2	1	4	1			4				2		2	16	13	14,9
36	2	2	3	1			4				4			16	12	13,6
40	1	2	3	1			1				4			12	9	10,2
44	1	1	2				3				3			10	8	9,1
48			1				1							2	2	2,3
52			1								1			2	2	2,3
56											1			1	1	1,1
Итого, %	11 12,5	9 10,2	20 22,7	6 6,8	0 0,0	0 0,0	14 15,9	0 0,0	0 0,0	25 28,5	0 0,0	0 0,0	3 3,4	88 100	68,0	77,3
Запас, м3 %	10,1 10,5	9,9 10,3	23,0 24,0	4,7 4,9	0,0 0,0	0,0 0,0	18,1 18,9	0,0 0,0	0,0 0,0	27,6 28,8	0,0 0,0	0,0 0,0	2,5 2,6	95,8 100	75,9	79,2

Порода: Берёза СКС - 1,0

Ступени толщины, см	Количество деревьев по категориям состояния, шт.													Всего деревьев по ступеням толщины		
	I	II	III	IV		V		VI			ветровал, бурелом			шт.	в т. ч. подлежат рубке,%	
				НЗ	З	НЗ	З	НЗ	З	О	НЗ	З	О			
1	2	3	4	5	6	7	8	9	10	11	12	13	14	15	16	
8														0	0	0,0
12	12													12	0	0,0
16	11													11	0	0,0
20	1													1	0	0,0
24	1													1	0	0,0
28														0	0	0,0
32														0	0	0,0
36														0	0	0,0
40	1													1	0	0,0
Итого, %	26 100,0	0 0,0	0 0,0	0 0,0	0 0,0	0 0,0	0 0,0	0 0,0	0 0,0	0 0,0	0 0,0	0 0,0	0 0,0	26 100	0,0	0,0
Запас, м3 %	5,0 100,0	0,0 0,0	0,0 0,0	0,0 0,0	0,0 0,0	0,0 0,0	0,0 0,0	0,0 0,0	0,0 0,0	0,0 0,0	0,0 0,0	0,0 0,0	0,0 0,0	5,0 100	0,0	0,0

На всей пробе

кол-во дер.	37	9	20	6	0	0	14	0	0	25	0	0	3	
%	32,0	8,0	18	5,3	0	0	12	0	0	22	0	0	3	60

На всей пробе СКС - 3,61

Запас, м3	15,0	9,9	23,0	4,7	0,0	0,0	18,1	0,0	0,0	27,6	0,0	0,0	2,5	114	75,9	шт. всего
%	14,9	9,8	22,7	4,7	0,0	0,0	18,0	0,0	0,0	27,4	0,0	0,0	2,5	100		выруб. 75,3

Примечание: НЗ-незаселённое, З-заселённое, О-отработанное вредителями

Ведомость перече́та деревьев, назначенных в рубку

ВРЕМЕННАЯ ПРОБНАЯ ПЛОЩАДЬ № 2

Субъект РФ	Брянская обл.	Лесничество (лесопарк)	Выгоничское(Выгоничское уч.- б. ТНВ "Десна")		
Квартал	7	Выдел	14	Площадь	13,2 га
		факт.:	14 2	факт.:	0,4
Номер очага вредных организмов	б/н	Размер пробной площади	0,4	га	
Таксационная характеристика:					
Тип леса	ОРЛ С2	Состав	10С	Возраст	65
		факт.:	10С+Б	Бонитет	1
Полнота	0,7	Запас на 1 га	310	Возобновление	
факт.:	0,5	факт.:	210		
Время и причина ослабления насаждения	Корневая губка сосны, ураганные ветры, засуха				

Тип очага вредных организмов: эпизодический, хронический (подчеркнуть).

Фаза развития очага вредных организмов: начальная, нарастания численности, собственно вспышка, кризис (подчеркнуть).

Состояние лесного насаждения, намечаемые мероприятия:

лесное насаждение с утраченной устойчивостью


Сплошная Санитарная Рубка

Исполнитель работ по проведению лесопатологического обследования:

ФИО

Ерохин С.А.

Подпись



Дата составления документа

28.02.2018 г.

Телефон:

8(48341) 2-16-80

ВЕДОМОСТЬ ПЕРЕЧЕТА ДЕРЕВЬЕВ

на пробн. площ. №

2

Выгоничское(б.ТНВ "Десна") уч. Лес-во кв.

7

выд.

14_2

площадь

0,4

Порода: Сосна СКС - 3,21

10 С

0,3 Б

Ступени толщины, см	Количество деревьев по категориям состояния, шт.													Всего деревьев по ступеням толщины		
	I	II	III	IV		V		VI			ветровал, бурелом			шт.	в т. ч. подлежат рубке,%	
				НЗ	З	НЗ	З	НЗ	З	О	Зветр.	Збур.	О			
1	2	3	4	5	6	7	8	9	10	11	12	13	14	15	16	
8														0	0	0,0
12											9			9	9	8,6
16			1				3				5			9	9	8,6
20	1	2	2	1							3		1	10	7	6,7
24	2	3	1	1			1				2		1	11	6	5,7
28	3	3	4	1			4				3	2	1	21	15	14,1
32	2	3	3	1			1				3			13	8	7,6
36	4	5	2	1			1				3			16	7	6,7
40	2	2	4								1	2		11	7	6,7
44	1						2							3	2	1,9
48		1									1			2	1	1,0
Итого, %	15 14,3	19 18,1	17 16,2	5 4,8	0 0,0	0 0,0	12 11,3	0 0,0	0 0,0	24 22,9	10 9,5	3 2,9	0 0,0	105 100	71,0	67,6
Запас, м3 %	14,6 17,9	17,8 21,9	14,9 18,4	3,5 4,3	0,0 0,0	0,0 0,0	9,4 11,5	0,0 0,0	0,0 0,0	9,1 11,2	10,6 13,0	1,4 1,8	0,0 0,0	81,3 100	48,9	60,2

Порода: Берёза СКС - 1,0

Ступени толщины, см	Количество деревьев по категориям состояния, шт.													Всего деревьев по ступеням толщины		
	I	II	III	IV		V		VI			ветровал, бурелом			шт.	в т. ч. подлежат рубке,%	
				НЗ	З	НЗ	З	НЗ	З	О	НЗ	З	О			
1	2	3	4	5	6	7	8	9	10	11	12	13	14	15	16	
8														0	0	0,0
12														0	0	0,0
16														0	0	0,0
20	1													1	0	0,0
24	1													1	0	0,0
28	1													1	0	0,0
32	1													1	0	0,0
36														0	0	0,0
Итого, %	4 100,0	0 0,0	0 0,0	0 0,0	0 0,0	0 0,0	0 0,0	0 0,0	0 0,0	0 0,0	0 0,0	0 0,0	0 0,0	4 100	0,0	0,0
Запас, м3 %	2,2 100,0	0,0 0,0	0,0 0,0	0,0 0,0	0,0 0,0	0,0 0,0	0,0 0,0	0,0 0,0	0,0 0,0	0,0 0,0	0,0 0,0	0,0 0,0	0,0 0,0	2,2 100	0,0	0,0

На всей пробе

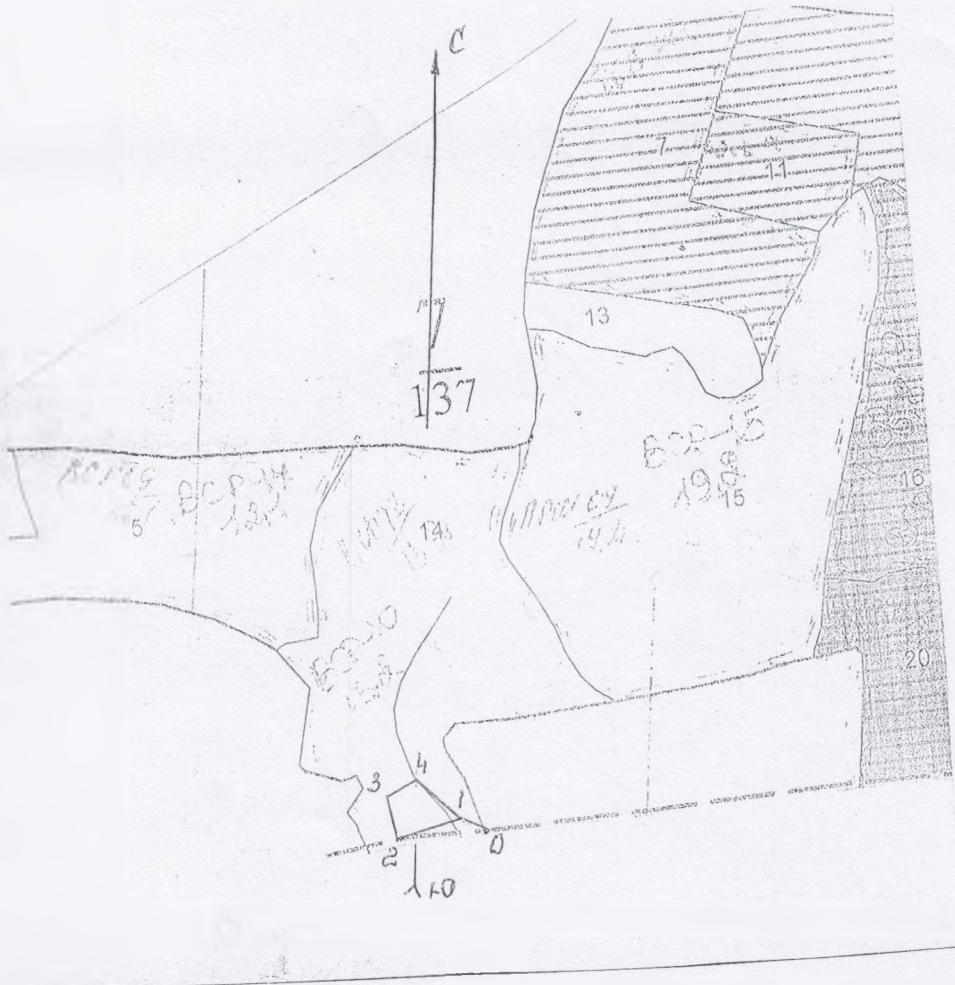
кол-во дер.	19	19	17	5	0	0	12	0	0	24	10	3	0			
%	17,0	18,0	15	4,6	0	0	11	0	0	22	9,2	3	0	65		

На всей пробе СКС - 3,16

Запас, м3	16,8	17,8	14,9	3,5	0,0	0,0	9,4	0,0	0,0	9,1	10,6	1,4	0,0	109	шт.	всего
%	20,1	21,3	17,9	4,2	0,0	0,0	11,2	0,0	0,0	10,9	12,7	1,7	0,0	83,5	48,9	выруб.
														100		58,6

Примечание: НЗ-незаселенное, З-заселенное, О-отработанное вредителями

Абрис участка
Выгоничское «ТНВ Десна» кв.7 вид.14



N выдела	Ленты (круговой площадки) перечёта				
	N ленты (площадки)	длина, м	ширина, м	радиус, м	площадь, га
14_1	Сплошной перече́т				0,45

Номера точек	Координаты	Румбы линий	Длина, м
0-1		СЗ:69°	33
1-2		ЮЗ:71°	90,5
2-3		СЗ:15°	62
3-4		СВ:58°	47
4-1		ЮВ:50°	82

Условные обозначения: _____ - граница участка

Исполнитель работ по проведению лесопатологического исследования:

Ерохин С.А.

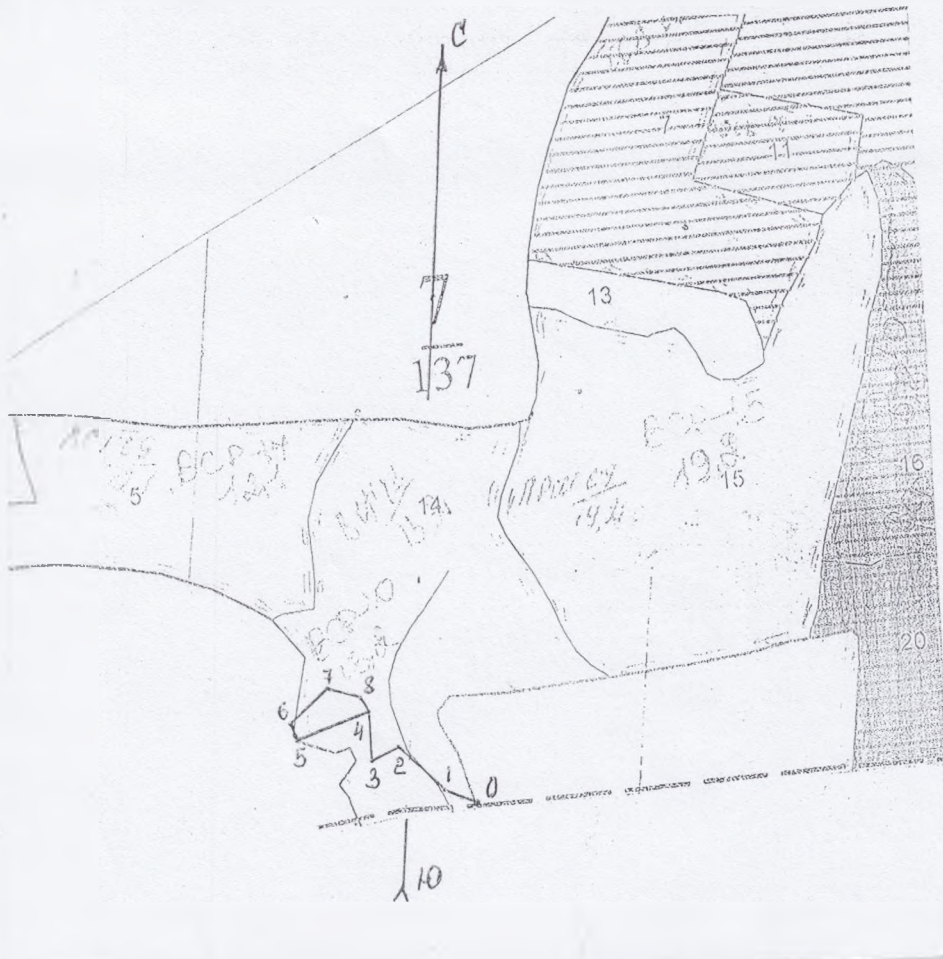
Подпись

Дата составления документа

28.02.2018г.

Телефон 8(48341)2-16-80

Абрис участка
Выгоничское «ТНВ Десна» кв.7 выд.14



N выдела	Ленты (круговой площадки) перечёта				
	N ленты (площадки)	длина, м	ширина, м	радиус, м	площадь, га
14_2	Сплошной перече́т				0,4

Номера точек	Координаты	Румбы линий	Длина, м
0-1		СЗ:69°	33
1-2		СЗ:50°	82
2-3		ЮЗ:58°	47
3-4		СЗ:05°	65
4-5		ЮЗ:64°	101
5-6		СЗ:28°	32
6-7		СВ:42°	68
7-8		ЮВ:80°	50
8-4		ЮВ:22°	28

Условные обозначения: _____ - граница участка

Исполнитель работ по проведению лесопатологического исследования:

Ерохин С.А.
28.02.2018 г.

Подпись

Ерохин С.А.

Дата составления документа

Телефон 8(48341) 2-16-80

Таксационное описание

ВЫГОНИЧСКИЙ СЕЛЬСКИЙ ЛЕСХОЗ ТНВ "ЛЕСНА"
Категория зашитности: ДРУГИЕ ЗАЩИТНЫЕ ЛЕСА

Квартал: 7

Состав,	Э л	В	Д	К	Г	Б	Тип	П	Запас сыро	раст.	К	Запас на выделе, м3	
площадь,	Я	л	е	о	В	и	л	р	о	леса,	м3		
почва,	р	е	с	в	ы	а	н	л				Един:	Захламлен.
рельеф,	у	м	а	р	с	м	в	и	тип	н	На	В	т.ч.о
особенности	с	е	а	о	е	о	о	т	лесор.	о	Общий	по	в
выдела	н	с	т	т	з	з	е	услов.	т	га	на	сост.	а
	н	т	а	р	р	т			а		выдел:	пород:	р
													Стоя:
													дин:
													воз:
													Общий:
													Лик-
													вида:

Хозяйственные распоряжения

культуры-04 г., ВСПАШКА БОРОЗ., ПОСАДКА РУЧНАЯ, размещение 3,0*0,7 м, 5000 шт/га, состояние ХОРОШЕЕ

10	16,5	лесные культуры 10С	1 С	70	24	28	4	2	1	ОРЛ С2	,7	310	5115	5115	165	
		подлесок: КУ МАЛ Р ГУСТОЙ ПОЛНОТА НЕРАВНОМЕРНАЯ														
11	2,5	несомкнувшиеся культуры 10С	С	2					1	ОРЛ С2	96					25
		подлесок: КУ ГУСТОЙ культуры-05 г., ВСПАШКА БОРОЗ., ПОСАДКА РУЧНАЯ, размещение 3,0*0,7 м, 4000 шт/га, состояние ХОРОШЕЕ														
12	3,8	8В2ИВ+С	1 Б 3 ИВ	5	3	2	1	1	1	ОРЛ С2	,6	10	38	30	114	228
		подлесок: КУ Р СР.ГУСТ СОСТАВ НЕОДНОРОДНЫЙ														
13	2,4	10Б+ИВ+С	1 Б	5	3	2	1	1	1	ОРЛ С2	,6	10	24	24	72	96
		подлесок: КУ Р СР.ГУСТ														
14	13,2	10С	1 С	65	24	26	4	2	1	ОРЛ С2	,7	310	4092	4092		132
		подлесок: Р КУ МАЛ СР.ГУСТ НАСАЖДЕНИЕ РАЗНОВОЗРАСТНОЕ, ПОЛНОТА НЕРАВНОМЕРНАЯ														
15	19,2	10С	1 С	60	25	32	3	2	1А	ОРЛ С2	,8	380	7296	7296	192	192
		подлесок: МАЛ Р КУ ГУСТОЙ ПОЛНОТА НЕРАВНОМЕРНАЯ														
16	6,8	лесные культуры 10С	1 С	70	25	28	4	2	1	ОРЛ С2	,8	380	2584	2584	68	68
		подлесок: КУ Р ГУСТОЙ ПОЛНОТА НЕРАВНОМЕРНАЯ														
17	5,7	лесные культуры 10С	1 С	70	25	28	4	2	1	ОРЛ С2	,7	290	1653	1653	57	171
		ПОЛНОТА НЕРАВНОМЕРНАЯ														
18	5,7	лесные культуры 10С+С+В	1 С С	50 70	22 26	24 32	3	2	1А	ОРЛ С2	,7	280	1596	1596		114
		, ПОЛНОТА НЕРАВНОМЕРНАЯ														
19	,6	несомкнувшиеся культуры 10С	С	4					1	ОРЛ С2	80					
		подлесок: КУ МАЛ СР.ГУСТ														

УБОРКА СУХОСТОЙ
ВСП 06.05.2009
СРВ-10-16
ВСП-15-16
УХОД ЗА КУЛЬТ.
ДОПОЛН. П/КУЛЬТ
08.08.2009

СРВ-10-13
СРВ-13-13

ПРОХ. РУВ. 3 ОЧ.
10%
ПРЖ-09
СРВ-15
ПРОХ. РУВ. 3 ОЧ.
10%
СРВ-10-6
ВСП-15

УБОРКА СУХОСТОЙ
СРВ-10-57
ВСП-15-3

УБОРКА ЗАХЛАМ.
ВСП-16

УХОД ЗА КУЛЬТ.
ДОПОЛН. П/КУЛЬТ



Консультация
инженер по и/л
Юр. Родченков И.И.