


Приложение 2
к приказу Минприроды России
от 16.09.2016 N 480

УТВЕРЖДАЮ:

Должность: Директор ГКУ Брянской области
" Навлинское лесничество "

Ф.И.О. Лапонов В.А.

Дата 25.08.2017



Акт
лесопатологического обследования N 12_21
лесных насаждений Навлинское лесничества (лесопарка)
Брянская область (субъект РФ)

Способ лесопатологического обследования: 1. Визуальный V

2. Инструментальный V

Место проведения

участковое лесничество	урочище(дача)	квартал	выдел, га	площадь
Щегловское	Борщевское	86	22	2,8

Лесопатологическое обследование проведено на общей площади

2,8 га

1. Визуальное лесопатологическое обследование. <*>

Щегловское Борщевское квартал 86 выдел 22

Наземное V

Дистанционное

1.1.

На площади 2,8 га фактическая таксационная характеристика лесного насаждения не соответствует таксационному описанию

Причины несоответствия давность лесоустройства, неоднородный состав

Список участков с выявленными несоответствиями приведен в приложении 1 к настоящему Акту.

1.2. Лесные насаждения с нарушенной и утраченной устойчивостью выявлены на площади 0,64 га:

Участковое лесничество	Урочище (дача)	Площадь, га		Причина ослабления (гибели)
		с нарушенной устойчивостью	с утраченной устойчивостью	
Щегловское	Борщевское	0,79		пожар низовой устойчивый 1-3 давности высокой интенсивности (865), корневая губка (466), ветровал (821),...

Состояние обследованных лесных насаждений приведено в приложениях 1.1 - 1.4 к Акту в зависимости от метода проведения ЛПО.

1.3. В обследованных лесных участках прогнозируется:

Прогноз	Площадь, га
Ослабление лесных насаждений	
Усыхание лесных насаждений различной степени	
Развитие очагов вредных организмов	

1.4. Обнаружено загрязнение лесного участка отходами и выбросами:

промышленными
бытовыми

Вид загрязнения	Размеры загрязнения			Объем, кубм	Площадь загрязнения, га
	ширина, м	длина, м	высота, м		

ЗАКЛЮЧЕНИЕ

Оценка текущего санитарного и лесопатологического состояния лесных насаждений

На площади 2,01 га насаждение пройдено сплошной рубкой.

на площади 0,64 га насаждение усыхающее

на площади 0,15 га насаждение ослабленное


Назначенные профилактические мероприятия по защите лесов, надзор за прилегающими насаждениями и оставшейся частью древостоя агитационные мероприятия:

Исполнитель работ по проведению лесопатологического обследования:

Инженер лесопатолог Тимошенко И.Л.



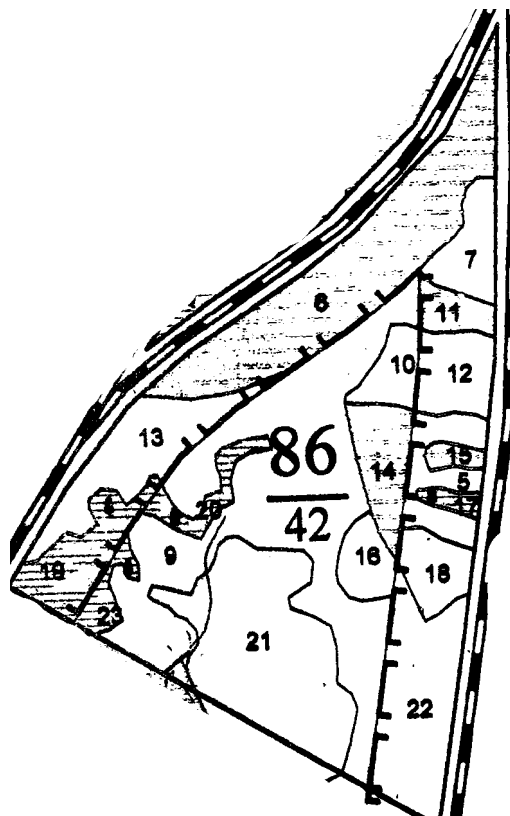
Тимошенко С.В.



<*>Раздел включается в акт, в случае проведения лесопатологического обследования визуальным способом.

Приложение 3
к акту лесопатологического обследования

Абрис участка



М 1:10000

N выдел	Ленты (круговой площадки) перечета				
	N ленты	длина, м	ширина, м	радиус, м	площадь, га

Номера точек	Координаты	Румбы линий	Длина, м

Условные обозначения:

Исполнитель работ по проведению лесопатологического исследования:

Инженер лесопатолог Тимошенко И.Л.

Тимошенко С.В.

Дата составления документа

25.08.2017 Телефон

84 832 742 364

2.4. Полнота лесного насаждения после уборки деревьев, подлежащих рубке,

составит 0,1

Критическая полнота для данной категории лесных насаждений составляет

нелимитируется

ЗАКЛЮЧЕНИЕ

С целью предотвращения негативных процессов или снижения ущерба от их воздействия назначено:

Участковое лесничество	Урочище (дача)	Квадрат	Выдел	Площадь, выдела, га	Вид мероприятия	Площадь, мероприятия, га	Порода	Запас на выдел, куб. м	Крайние сроки проведения, год
Щегловское	Борщевское	86	22	2,8	вср	0,64	С,Б,Ос	58,39	2018

Ведомость перечета деревьев, назначенных в рубку, и абрис лесного участка прилагаются (приложение 2 и 3 к Акту).

Мероприятия, необходимые для предупреждения повреждения или поражения смежных насаждений:

надзор за оставшейся частью древостоя и за смежными насаждениями

Сведения для расчета степени повреждения:

год образования старого сухостоя

основная причина повреждения древесины

Дата проведения обследований

24.07.2017

Исполнитель работ по проведению лесопатологического обследования:

Инженер лесопатолог Тимошенко И.Л.

Тимошенко С.В.

