


Утверждаю:
Должность : Директор ГКУ
Брянской области
«Навлинское лесничество»
Ф.И.О. Лапонов В.А.
Дата _____ 21.03.2018



Акт
лесопатологического обследования № 12_11
лесных насаждений Навлинского лесничества (лесопарка)
Брянской области (субъект Российской Федерации).

Способ лесопатологического обследования: 1. Визуальный V
2. Инструментальный

Место проведения:

Участковое лесничество	Урочище (дача)	Квартал (кварталы)	Выдел (выделы)	Площадь, га.
Щегловское	Борщевское	81	6	2,8
Щегловское	Борщевское	81	7	7,1
Щегловское	Борщевское	81	12	17,6
Щегловское	Борщевское	81	13	5,9

Лесопатологическое обследование проведено на общей площади 33,4 га.

1. Визуальное лесопатологическое обследование.
Щегловское (б.Боршевское) квартал 81 выдел 6,7,12,13

Наземное V Дистанционное

1.1. На площади 33,4 га фактическая таксационная характеристика лесного насаждения соответствует (не соответствует) таксационному описанию (нужное подчеркнуть).

Причины несоответствия _____

Список участков с выявленными несоответствиями приведён в приложении 1 к настоящему акту

1.2. Лесные насаждения с нарушенной и утраченной устойчивостью выявлены на Площади га:

Участковое лесничество	Урочище (дача)	Площадь, га		Причина ослабления (гибели)
		с нарушенной устойчивостью	с утраченной устойчивостью	
				Корневая гниль(466), рак серая(371), ветровал(821), бурелом(822), заселено, отработано стволными кредителами(300)
Итого				

Состояние обследованных лесных насаждений приведено в приложениях 1.1 - 1.4 к Акту в зависимости от метода проведения ЛПО.

1.3. В обследованных лесных участках прогнозируется:

Прогноз	Площадь, га
Ослабление лесных насаждений	
Усыхание лесных насаждений различной степени	
Развитие очагов вредных организмов	

1.4. Обнаружено загрязнение лесного участка отходами и выбросами:

промышленными

бытовыми

Вид загрязнения	Размеры загрязнения			Объем, кубм	Площадь загрязнения, га
	длина, м	ширина, м	высота, м		

ЗАКЛЮЧЕНИЕ

Оценка текущего санитарного и лесопатологического состояния лесных насаждений: на площади 33,4 га удовлетворительное санитарное состояние.

На площади __требуется провести инструментальное лесопатологическое обследование.

Исполнитель работ по проведению лесопатологического обследования:

ФИО: Глуханько Виктор Михайлович. Подпись

<*> Раздел включается в акт, в случае проведения лесопатологического обследования визуальным способом.

2. Инструментальное обследование лесного участка. Квартал - выдел -
Площадь -

2.1. Фактическая таксационная характеристика лесного насаждения
соответствует (не соответствует) (нужное подчеркнуть) таксационному
описанию. Причины несоответствия: _____

2.2. Состояние насаждения: с нарушенной устойчивостью V

с утраченной устойчивостью

Причины повреждения: корневая губка(466), рак серянка(371), ветровал(821), бурелом(822),
заселено, отработано стволовыми вредителями(300).

Заселено (отработано) стволовыми вредителями:

Вид вредителя	Порода	Встречаемость (% заселенных деревьев)	Степень заселения лесного насаждения (слабая, средняя, сильная)
Лубоед сосновый малый	С	- Отработано(4,2)	единичная

Повреждено огнем:

Вид пож ара	Пор ода	Состояние корневых лап		Состояние корневой шейки		Подсушивание луба	
		процент поврежд енных огнем корней	процент деревьев с данным поврежде нием	ожог корневой шейки по окружности (1/4; 2/4; 3/4; более 3/4)	процент деревьев с данным поврежде нием	по окружности (1/4; 2/4; 3/4; более 3/4)	процент деревьев с данным поврежде нием
-	-	-	-	-	-	-	-

Поражено болезнями:

Вид болезни	Порода	Встречаемость (% пораженных деревьев)	Степень поражения лесного насаждения (слабая, средняя, сильная)
Корневая губка			слабая
Рак смоляной(серянка)			единичная

2.3. Выборке подлежат % деревьев по запасу,

в том числе:

ослабленных 0%

сильно ослабленных причины назначения:

усыхающих % причины назначения:

свежего сухостоя %,

в том числе: свежего ветровала %;

свежего бурелома %;

старого ветровала 0%;

в том числе: старого бурелома 0%;

старого сухостоя %;

аварийных 0 %.

2.4. Полнота лесного насаждения после уборки деревьев, подлежащих рубке, составит

Критическая полнота для данной категории лесных насаждений составляет

ЗАКЛЮЧЕНИЕ

С целью предотвращения негативных процессов или снижения ущерба от их воздействия назначено:

Участковое лесничество	Урочище (дача)	Квартал	Выдел	Площадь, выдела, га	Вид мероприятия	Площадь, мероприятия, га	Порода	кол-во, шт	Крайние сроки проведения
Щегловское	Борисевское	81	6	2,8	изготовление гнездовий	2,0		8	
		81	7	7,1		4,0	10		
		81	12	17,6		10,0	15		
		81	13	5,9		1,0	2		
		81	13	5,9	ремонт гнездовий	3,0		15	
		81	12	17,6	изготовление и развешивание кормушек	1,0		4	

Ведомость перечета деревьев, назначенных в рубку, и абрис лесного участка прилагаются (приложение 2 и 3 к Акту).

Меры по обеспечению возобновления:-

Мероприятия, необходимые для предупреждения повреждения или поражения смежных насаждений:

надзор за оставшейся частью древостоя и за смежными насаждениями.

Сведения для расчета степени повреждения: год образования старого сухостоя 2011.

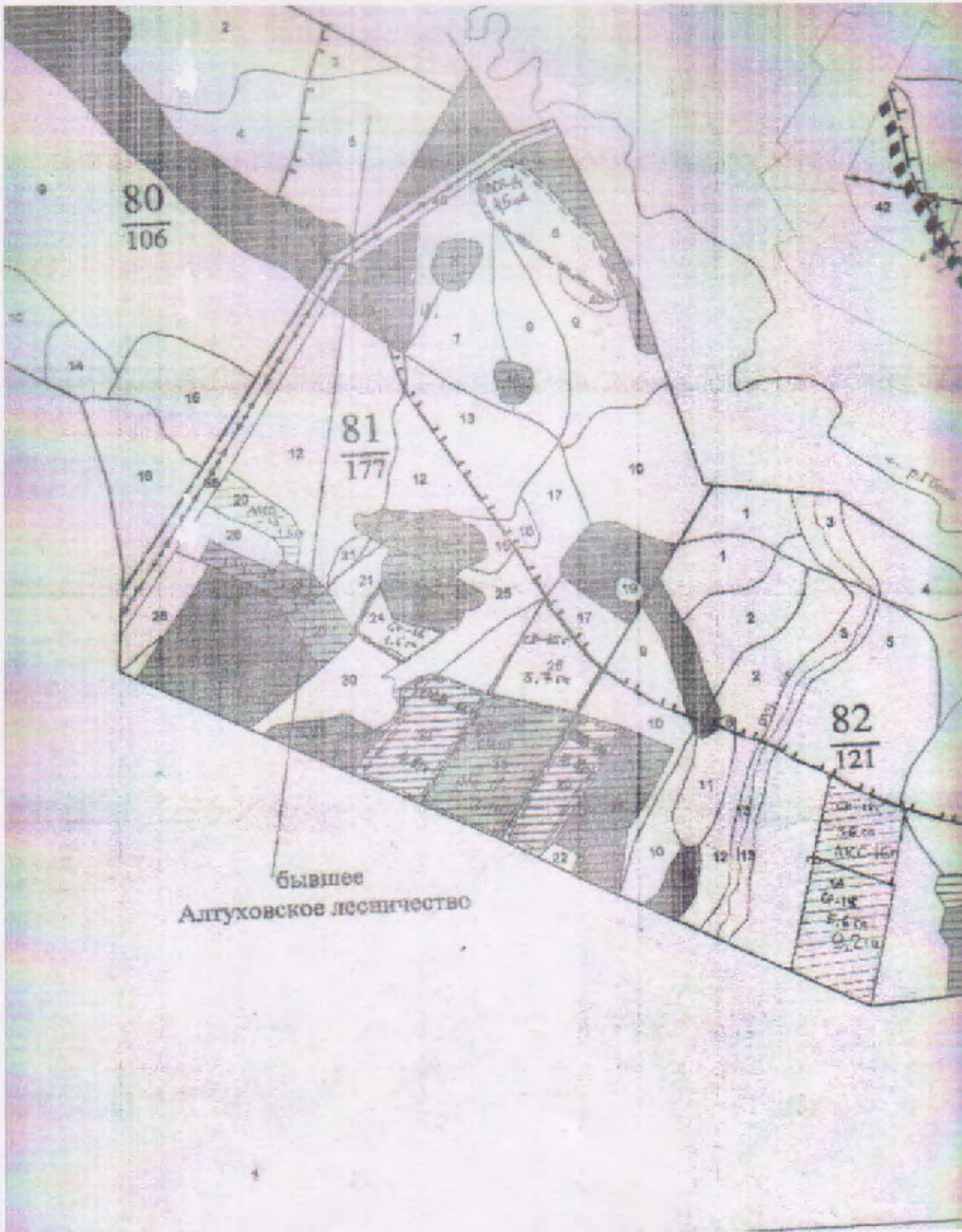
Основная причина повреждения древесины: корневая губка(466), рак серянка(371).

Дата проведения обследований 18.09 2017 года.

Исполнитель работ по проведению лесопатологического обследования:

ФИО: Глуханько Виктор Михайлович. Подпись

Раздел включается в акт в случае проведения лесопатологического обследования инструментальным способом.



М 1:10000

N выдела	Ленты (круговой площадки) перечета				
	N ленты (площадки)	длина, м	ширина, м	радиус, м	площадь, га

Номера точек	Координаты	Румбы линий	Длина, м
1	широта 52°43,973' долгота 34°27,526'		
2	широта 52°43,950' долгота 34°27,523'		
3	широта 52°43,918' долгота 34°27,502'		
4	широта 52°43,901' долгота 34°27,498'		
5	широта 52°43,839' долгота 34°27,476'		
6	широта 52°43,879' долгота 34°27,487'		
7	широта 52°43,861' долгота 34°27,483'		
8	широта 52°43,963' долгота 34°27,514'		
9	широта 52°43,934' долгота 34°27,522'		
10	широта 52°43,910' долгота 34°27,515'		
11	широта 52°43,885' долгота 34°27,501'		
12	широта 52°43,848' долгота 34°27,494'		
13	широта 52°43,857' долгота 34°27,495'		
14	широта 52°43,893' долгота 34°27,511'		
15	широта 52°43,869' долгота 34°27,505'		
16	широта 52°43,917' долгота 34°27,533'		
17	широта 52°43,924' долгота 34°27,530'		
18	широта 52°43,934' долгота 34°27,509'		
19	широта 52°43,801' долгота 34°27,476'		
20	широта 52°43,761' долгота 34°27,455'		
21	широта 52°43,740' долгота 34°27,461'		
22	широта 52°43,709' долгота 34°27,454'		
23	широта 52°43,678' долгота 34°27,439'		
24	широта 52°43,641' долгота 34°27,421'		
25	широта 52°43,609' долгота 34°27,484'		
26	широта 52°43,566' долгота 34°27,380'		

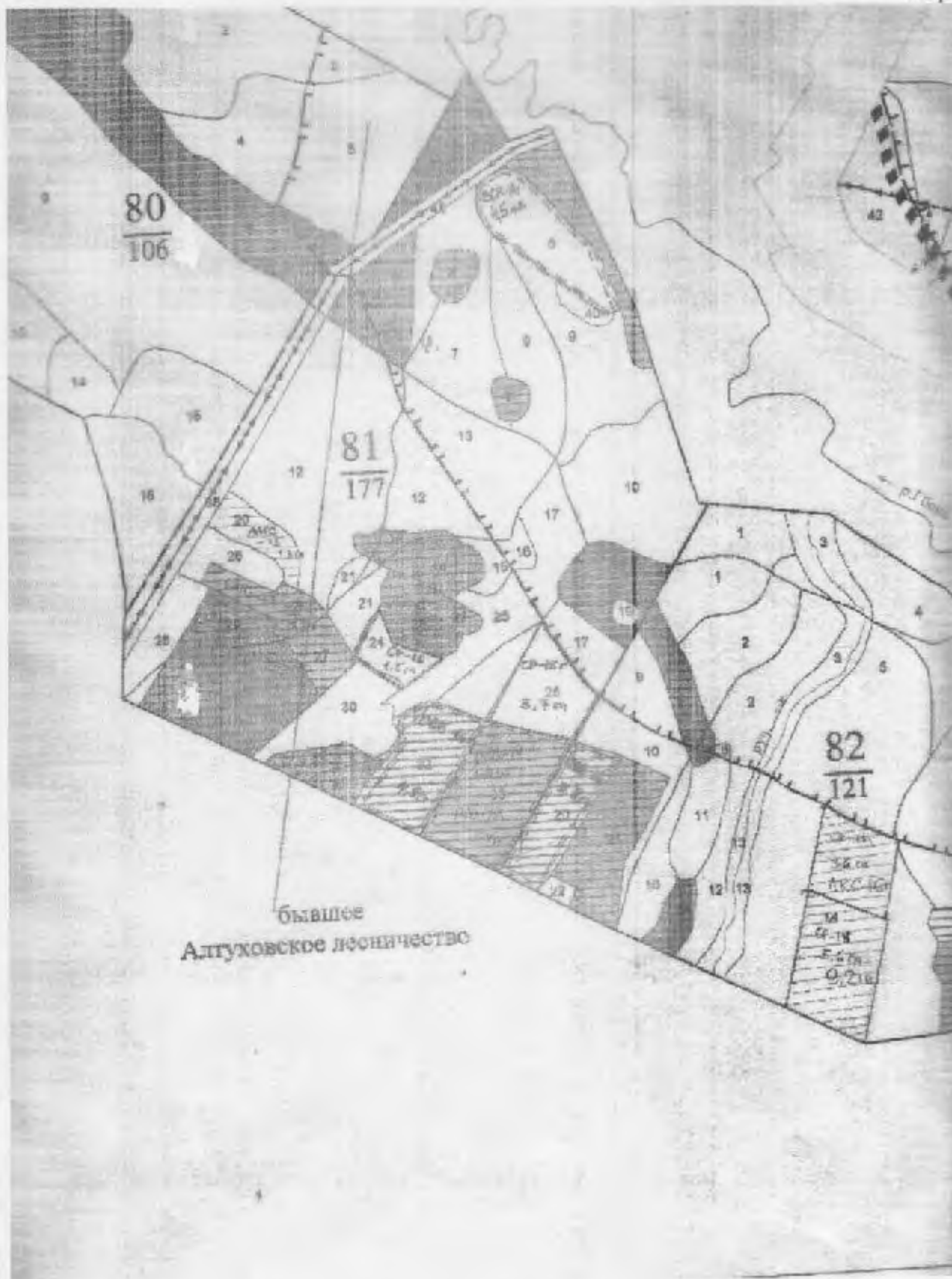
27	широта 52°43,575' долгота 34°27,370'		/
28	широта 52°43,637' долгота 34°27,404'		
29	широта 52°43,666' долгота 34°27,416'		
30	широта 52°43,683' долгота 34°27,426'		
31	широта 52°43,710' долгота 34°27,437'		
32	широта 52°43,732' долгота 34°27,446'		
33	широта 52°43,767' долгота 34°27,456'		
34	широта 52°43,782' долгота 34°27,473'		
35	широта 52°43,803' долгота 34°27,466'		

Условные обозначения:

Исполнитель работ по проведению лесопатологического исследования:

ФИО: Глуханько Виктор Михайлович. Подпись

Дата составления документа 21.03.2018 Телефон 8 (48347) 20-50-01



М 1:10000

N выдела	Ленты (круговой площадки) перечета				
	N ленты (площадки)	длина, м	ширина, м	радиус, м	площадь, га

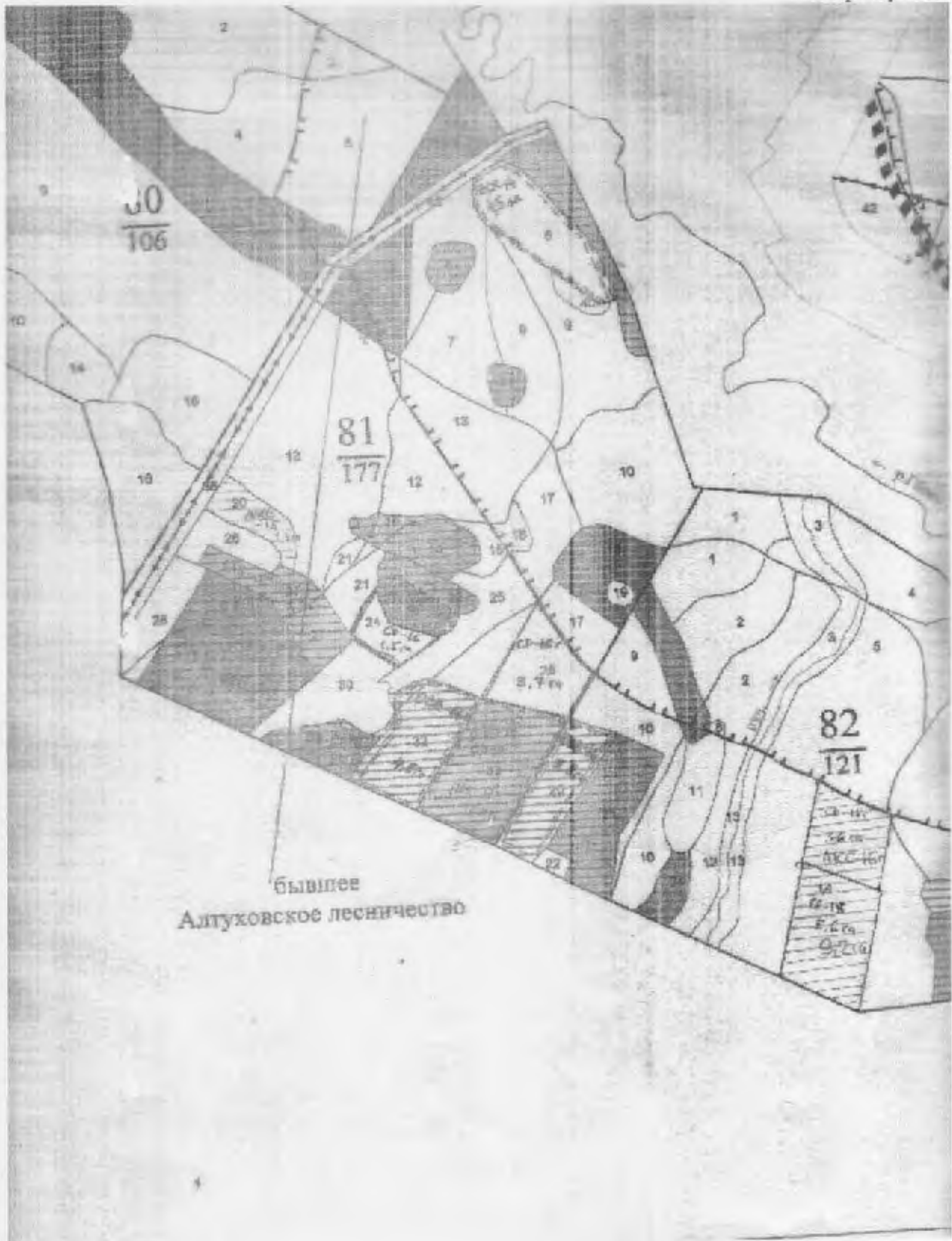
Номера точек	Координаты	Румбы линий	Длина, м
1	широта 52°43,715' долгота 34°27,474'		
2	широта 52°43,664' долгота 34°27,435'		
3	широта 52°43,657' долгота 34°27,396'		
4	широта 52°43,624' долгота 34°27,414'		

Условные обозначения:

Исполнитель работ по проведению лесопатологического исследования:

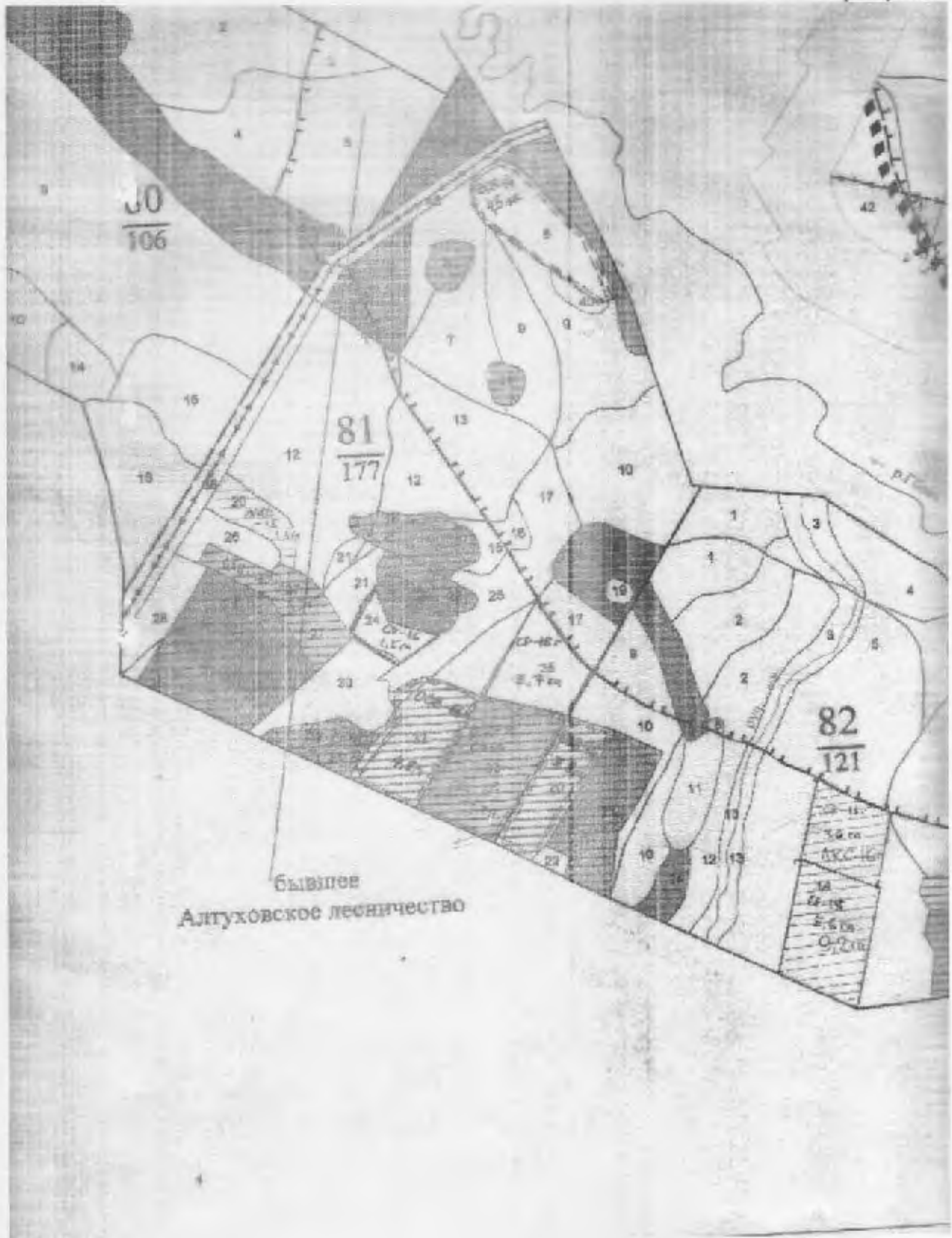
ФИО: Глуханько Виктор Михайлович. Подпись _____

Дата составления документа 21.03.2018 Телефон 8 (48347) 20-50-01



М 1:10000

N выдела	Ленты (круговой площадки) перечета				
	N ленты (площадки)	длина, м	ширина, м	радиус, м	площадь, га



М 1:10000

N выдела	Ленты (круговой площадки) перечета				
	N ленты (площадки)	длина, м	ширина, м	радиус, м	площадь, га

Номера . чек	Координаты	Румбы линий	Длина. м
1	широта 52°43.786' долгота 34°27.518'		
2	широта 52°43.801' долгота 34°27.488'		
3	широта 52°43.769' долгота 34°27.519'		
4	широта 52°43.776' долгота 34°27.554'		
5	широта 52°43.753' долгота 34°27.528'		
6	широта 52°43.789' долгота 34°27.498'		
7	широта 52°43.815' долгота 34°27.494'		
8	широта 52°43.817' долгота 34°27.525'		
9	широта 52°43.797' долгота 34°27.548'		
10	широта 52°43.797' долгота 34°27.522'		
11	широта 52°43.785' долгота 34°27.549'		
12	широта 52°43.774' долгота 34°27.534'		
13	широта 52°43.838' долгота 34°27.512'		
14	широта 52°43.801' долгота 34°27.510'		
15	широта 52°43.767' долгота 34°27.530'		

Условные обозначения:

Исполнитель работ по проведению лесопатологического исследования:

ФИО: Глуханько Виктор Михайлович. Подпись _____

Дата составления документа 21.03.2018 Телефон 8 (48347) 20-50-01