

УТВЕРЖДАЮ:

Должность Начальник отдела охраны и защиты

Ф.И.О лесного фонда В.В. Акулов

Дата 01.12.2017 г.

**Акт**  
**лесопатологического обследования № 340**  
**лесных насаждений Ровеньское лесничества (лесопарка)**  
**Белгородская область (субъект Российской Федерации)**

Способ лесопатологического обследования: 1. Визуальный



2. Инструментальный



**Место проведения**

| Участковое лесничество | Урочище (дача) | Квартал (кварталы) | Выдел (выделы) | Площадь, га |
|------------------------|----------------|--------------------|----------------|-------------|
| без деления на участки | -              | 5                  | 2              | 0,8         |
|                        |                |                    |                |             |
|                        |                |                    |                |             |
|                        |                |                    |                |             |

Лесопатологическое обследование проведено на общей площади 0,8 га.

# 1. Визуальное лесопатологическое обследование. \*

Наземное

Дистанционное

1.1. На площади 0,8 га фактическая таксационная характеристика лесного насаждения соответствует (не соответствует) таксационному описанию (нужное подчеркнуть).

Причины несоответствия \_\_\_\_\_

Список участков с выявленными несоответствиями приведён в приложении 1 к настоящему Акту.

1.2. Лесные насаждения с нарушенной и утраченной устойчивостью не выявлены

| Участковое лесничество | Урочище (дача) | Площадь, га                |                            | Причина ослабления (гибели) |
|------------------------|----------------|----------------------------|----------------------------|-----------------------------|
|                        |                | с нарушенной устойчивостью | с утраченной устойчивостью |                             |
| -                      |                | -                          |                            | -                           |
|                        |                |                            |                            |                             |
| Итого                  |                | -                          |                            |                             |

Состояние обследованных лесных насаждений приведено в приложениях 1.1-1.4 к Акту в зависимости от метода проведения ЛПО.

1.3. В обследованных лесных участках прогнозируется:

| Прогноз                                      | Площадь, га |
|--|-------------|
| Ослабление лесных насаждений                 | -           |
| Усыхание лесных насаждений различной степени |             |
| Развитие очагов вредных организмов           |             |

1.4. Обнаружено загрязнение лесного участка отходами и выбросами: промышленными

бытовыми

| Вид загрязнения | Размеры загрязнения |           |           | Объём, кубм | Площадь загрязнения, га |
|-----------------|---------------------|-----------|-----------|-------------|-------------------------|
|                 | длина, м            | ширина, м | высота, м |             |                         |
|                 |                     |           |           |             |                         |
|                 |                     |           |           |             |                         |

## ЗАКЛЮЧЕНИЕ

Оценка текущего санитарного и лесопатологического состояния лесных насаждений, назначенные профилактические мероприятия по защите лесов, агитационные мероприятия:

Насаждение здоровое, назначение мероприятий не требуется.

Исполнитель работ по проведению лесопатологического обследования:

ФИО Ерофеев М.Е. Подпись \_\_\_\_\_



**Ведомость лесных участков с выявленными несоответствиями таксационным описаниям**

| Источник данных | Год проведения лесоустройства | Номер квартала | Номер выдела | Площадь выдела, га | Целевое назначение лесов | Категория защитных лесов | Номер лесопатологического выдела | Площадь лесопатологического выдела, га | Таксационная характеристика |        |              |                   |                     |          |                                |         |         |                  | Заложено пробных площадей |                   |   |   |   |
|-----------------|-------------------------------|----------------|--------------|--------------------|--------------------------|--------------------------|----------------------------------|--|-----------------------------|--------|--------------|-------------------|---------------------|----------|--------------------------------|---------|---------|------------------|---------------------------|-------------------|---|---|---|
|                 |                               |                |              |                    |                          |                          |                                  |  | состав                      | порода | возраст, лет | средняя высота, м | средний диаметр, см | тип леса | тип условий местопроизрастания | полнота | бонитет | запас, куб. м/га | количество, шт.           | общая площадь, га |   |   |   |
| ТО              | -                             | -              | -            | -                  | -                        | -                        | -                                | -                                      | -                           | -      | -            | -                 | -                   | -        | -                              | -       | -       | -                | -                         | -                 | - | - | - |
| Ф               | -                             | -              | -            | -                  | -                        | -                        | -                                | -                                      | -                           | -      | -            | -                 | -                   | -        | -                              | -       | -       | -                | -                         | -                 | - | - | - |

ТО - таксационные описания

Ф - фактическая характеристика лесного насаждения

Исполнитель работ по проведению лесопатологического обследования:

ФИО Ерофеев М.Е.


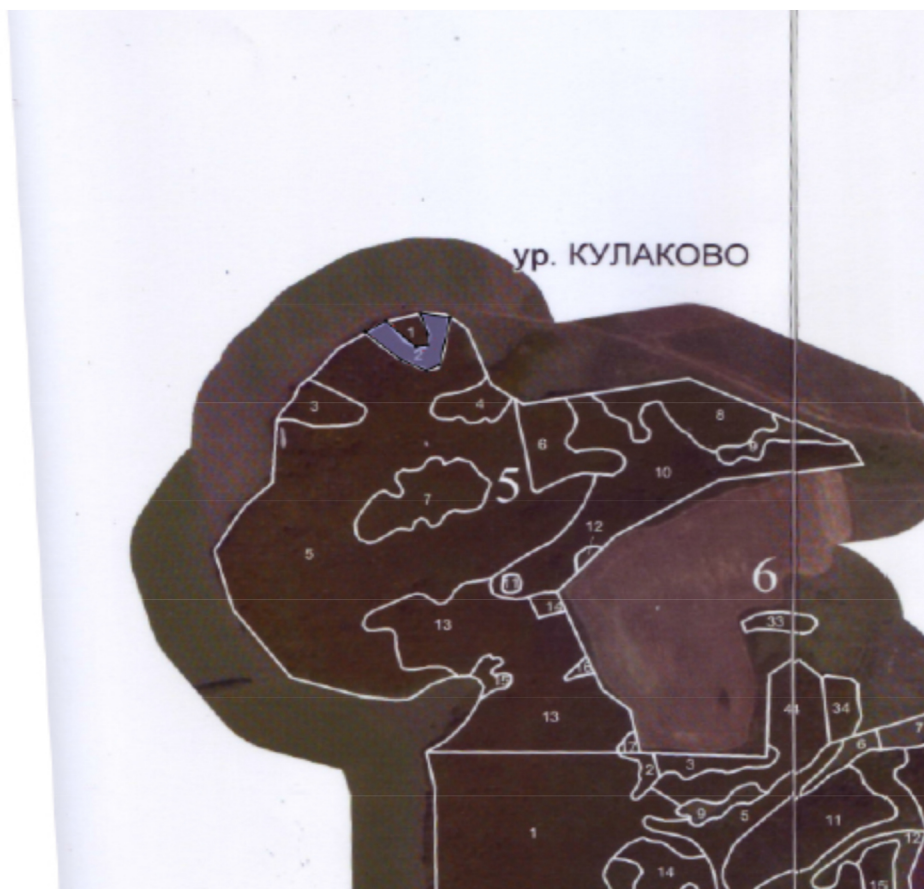
Подпись \_\_\_\_\_





Абрис участка

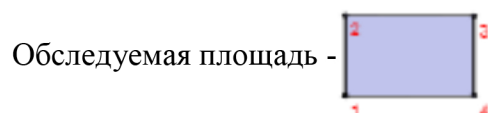
М 1:10000



| N выдела | Ленты (круговой площадки) перечета |          |           |           |             |
|----------|------------------------------------|----------|-----------|-----------|-------------|
|          | № ленты (площадки)                 | Длина, м | Ширина, м | Радиус, м | Площадь, га |
| 2        |                                    |          |           |           | 0,8         |

| Номера точек | Координаты | Румбы линий | Длина, м |
|--------------|------------|-------------|----------|
|              |            |             |          |

Условные обозначения:



Исполнитель работ по проведению лесопатологического обследования:

ФИО Ерофеев М.Е.

Подпись

Дата составления документа 20.11.2017 г. Телефон 8 (473) 235-71-45