

УТВЕРЖДАЮ:

Должность Начальник отдела охраны и защиты  
Ф.И.О лесного фонда В.В. Акулов  
Дата 13.10.2017 г.

**Акт**

лесопатологического обследования № 314

лесных насаждений Валуйского лесничества (лесопарка)  
Белгородская область (субъект Российской Федерации)

Способ лесопатологического обследования: 1. Визуальный



2. Инструментальный



Место проведения

Участковое лесничество	Урочище (дача)	Квартал (кварталы)	Выдел (выделы)	Площадь, га
Без деления	-	196	1	3,1

Лесопатологическое обследование проведено на общей площади 3,1 га.

# 1. Визуальное лесопатологическое обследование.

Наземное

Дистанционное

1.1. На площади 3,1 га фактическая таксационная характеристика лесного насаждения соответствует (не соответствует) таксационному описанию (нужное подчеркнуть).

Причины несоответствия: \_\_\_\_\_

Список участков с выявленными несоответствиями приведён в приложении 1 к настоящему Акту.

1.2. Лесные насаждения с нарушенной и утраченной устойчивостью выявлены на площади 3,1 га:

Участковое лесничество	Урочище (дача)	Площадь, га		Причина ослабления (гибели)
		с нарушенной устойчивостью	с утраченной устойчивостью	
Без деления	-	3,1	-	опенок, губка дубовая, некротико-раковые заболевания стволов
Итого		3,1	-	-

Состояние обследованных лесных насаждений приведено в приложениях 1.1-1.4 к Акту в зависимости от метода проведения ЛПО.

1.3. В обследованных лесных участках прогнозируется:

Прогноз	Площадь, га
Ослабление лесных насаждений	3,1
Усыхание лесных насаждений различной степени	-
Развитие очагов вредных организмов	-

1.4. Обнаружено загрязнение лесного участка отходами и выбросами: **промышленными**

**бытовыми**

Вид загрязнения	Размеры загрязнения			Объём, кубм	Площадь загрязнения, га
	длина, м	ширина, м	высота, м		

## ЗАКЛЮЧЕНИЕ

Оценка текущего санитарного и лесопатологического состояния лесных насаждений, назначенные профилактические мероприятия по защите лесов, агитационные мероприятия: насаждение с нарушенной устойчивостью, назначается надзор, проведение СОМ экономически и экологически не целесообразно.

Исполнитель работ по проведению лесопатологического обследования:

ФИО Данилов А.А.

Подпись  \_\_\_\_\_

**Ведомость лесных участков с выявленными несоответствиями таксационным описаниям**


Источник данных	Год проведения лесоустройства	Номер квартала	Номер выдела	Площадь выдела, га	Целевое назначение лесов	Категория защитных лесов	Номер лесопатологического выдела	Площадь лесопатологического выдела, га	Таксационная характеристика										Заложено пробных площадей			
									состав	порода	возраст, лет	средняя высота, м	средний диаметр, см	тип леса	тип условий местопроизрастания	полнота	бонитет	запас, куб. м/га	количество, шт.	общая площадь, га		
ТО	-	-	-	-	-	-	-	-	-	-	-	-	-	-	-	-	-	-	-	-	-	-
Ф	-	-	-	-	-	-	-	-	-	-	-	-	-	-	-	-	-	-	-	-	-	-

ТО - таксационные описания

Ф - фактическая характеристика лесного насаждения

Исполнитель работ по проведению лесопатологического обследования:

ФИО Данилов А.А.

Подпись 

**Результаты проведения лесопатологического обследования лесных насаждений за август 2017 г.**  
(месяц)

Субъект Российской Федерации Белгородская область Лесничество (лесопарк) Валуйское  
Участковое лесничество Без деления Урочище (лесная дача) \_\_\_\_\_

1	2	3	4	5	6	7	Таксационная характеристика лесного насаждения									17	Распределение деревьев по категориям состояния, % от запаса								29	30	31	32	Назначенные мероприятия					
							8	9	10	11	12	13	14	15	16		18	19	20	21	22	23	24	25					26	27	28	33	34	
Номер квартала	Номер выдела	Площадь выдела, га	Целевое назначение лесов	Категория защитных лесов	Номер лесопатологического выдела	Площадь лесопатологического выдела, га	состав	порода	возраст	средняя высота, м	средний диаметр, см	тип леса	полнота	бонитет	запас, куб. м/га	Число деревьев на пробе, шт.	без признаков ослабления	ослабленные	сильно ослабленные	усыхающие	свежий сухостой	старый сухостой	свежий ветровал	старый ветровал	свежий бурелом	старый бурелом	аварийные деревья	Признаки повреждения деревьев	Доля повреждённых деревьев, %	Причина ослабления, повреждения	Подлежит рубке, %	вид	площадь, га	
196	1	3,1	защитные	противоэрозийные леса	-	-	6ДВС4ЯОВ	ДВС	66	21	24	ДСН	0,7**	1	200		58	24	13		4							832, 801, 806	17,6	467, 370, 354				
							ЯОВ	Всего								58	25	9			7,0													

Показатели, не соответствующие таксационному описанию отмечаются «\*». \*\*полнота указана с учетом сухостоя. Признаки: 832 – наличие гнили, 801 – наличие плодовых тел на стволе, 806 – наличие на стволе под кроной раковых ран. Причина: 467 – опенок, 370 – некротико-раковые заболевания стволов, 354 – губка дубовая.

Исполнитель работ по проведению лесопатологического обследования:

ФИО Данилов А.А.

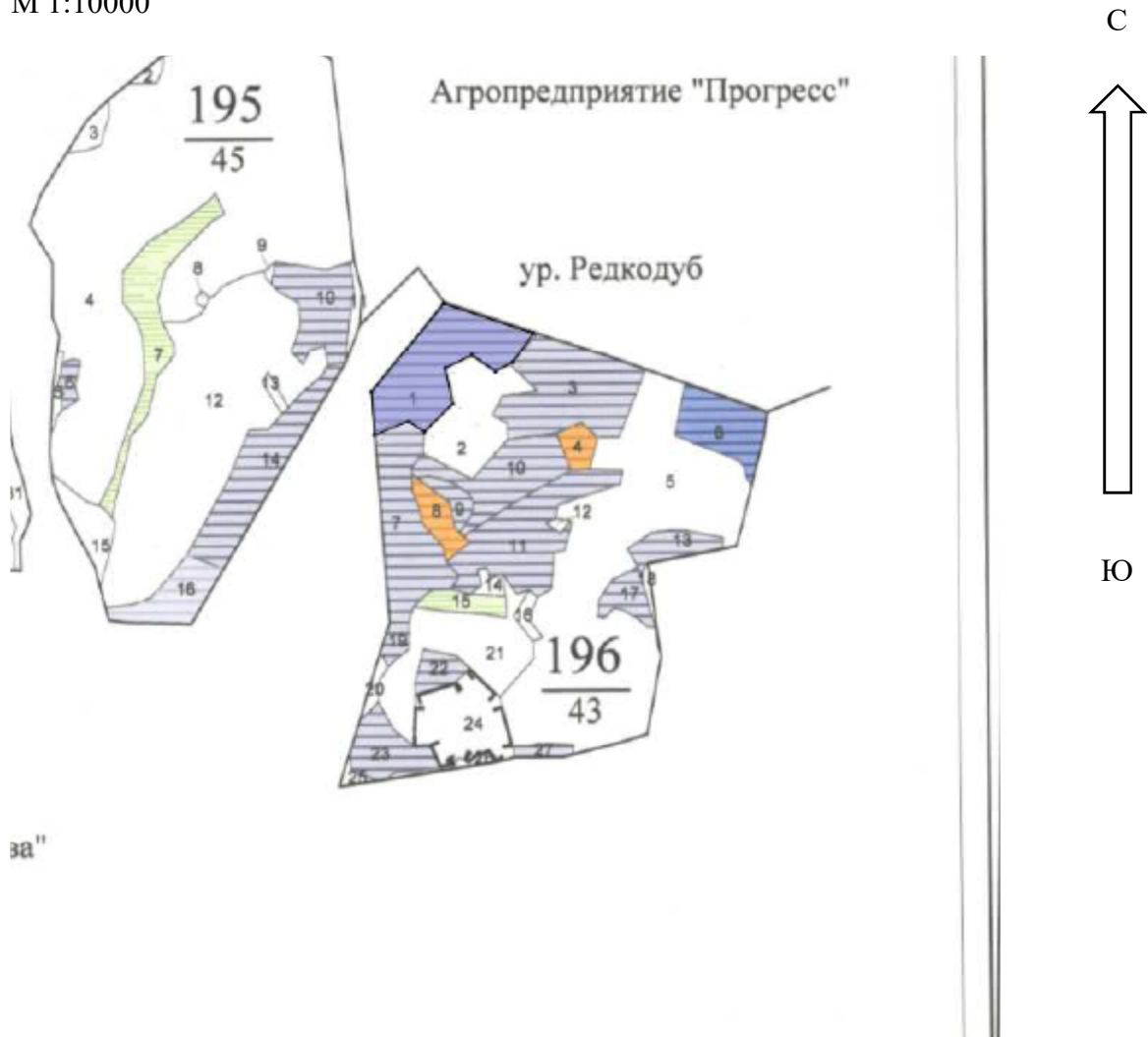
Подпись



Дата составления документа 30.09.2017 г. Телефон 8-473-235-71-45

Абрис участка


М 1:10000



№ выдела	Ленты (круговой площадки) перечета				
	№ ленты (площадки)	Длина, м	Ширина, м	Радиус, м	Площадь, га
1					3,1

Номера точек	Координаты	Румбы линий	Длина, м

Условные обозначения:

Обследуемая площадь - 

Исполнитель работ по проведению лесопатологического обследования:

ФИО Данилов А.А.

Подпись 

Дата составления документа 30.09.2017 г. Телефон 8 (473) 235-71-45