

УТВЕРЖДАЮ:  
Должность Начальник отдела охраны и защиты  
Ф.И.О лесного фонда В.В. Акулов  
Дата 13.10.2017 г.

**Акт**  
**лесопатологического обследования № 307**  
лесных насаждений Валуйского лесничества (лесопарка)  
Белгородская область (субъект Российской Федерации)

Способ лесопатологического обследования: 1. Визуальный



2. Инструментальный



**Место проведения**

Участковое лесничество	Урочище (дача)	Квартал (кварталы)	Выдел (выделы)	Площадь, га
Без деления	-	25	29	5,4

Лесопатологическое обследование проведено на общей площади 4,26 га.

## 2 Инструментальное обследование лесного участка.

2.1. Фактическая таксационная характеристика лесного насаждения соответствует (не соответствует) (нужное подчеркнуть) таксационному описанию. Причины несоответствия: неравномерная полнота, изменение санитарного состояния насаждения.

Ведомость лесных участков с выявленными несоответствиями таксационным описаниям приведена в приложении 1 к Акту.

2.2. Состояние насаждений: с нарушенной устойчивостью

с утраченной устойчивостью

Причины повреждения: губка корневая, внутривидовая конкуренция.

Заселено (отработано) стволовыми вредителями:

Вид вредителя	Порода	Встречаемость (% заселённых деревьев)	Степень заселения лесного насаждения (слабая, средняя, сильная)
-	-	-	-

Повреждено огнём:

Вид пожара	Порода	Состояние корневых лап		Состояние корневой шейки		Подсушивание луба	
		процент повреждённых огнём корней	процент деревьев с данным повреждением	Ожог корневой шейки по окружности (1/4; 2/4; 3/4; более 3/4)	процент деревьев с данным повреждением	по окружности (1/4; 2/4; 3/4; более 3/4)	процент деревьев с данным повреждением
-	-	-	-	-	-	-	-

Поражено болезнями:

Вид болезни	Порода	Встречаемость (% поражённых деревьев)	Степень поражения лесного насаждения (слабая, средняя, сильная)
Губка корневая	С	10,1	слабая

2.3. Выборке подлежит 10,1 % деревьев.

в том числе:

ослабленных 0 % (причины назначения);

сильно ослабленных 0 % (причины назначения);

усыхающих 0 % (причины назначения);

свежего сухостоя 0 %

в том числе: свежего ветровала 0 %

свежего бурелома 0 %;

старого ветровала 1,9 %;

в том числе: старого бурелома 0 %;

старого сухостоя 8,2 %;

аварийных 0 %.

2.4. Полнота лесного насаждения после уборки деревьев, подлежащих рубке, составит 0,71.  
Критическая полнота для данной категории лесных насаждений составляет 0.5.

## ЗАКЛЮЧЕНИЕ

С целью предотвращения негативных процессов или снижения ущерба от их воздействия назначено:

Участковое лесничество	Урочище (дача)	Квартал	Выдел	Площадь, выдела, га	Вид мероприятия	Площадь, меро-приятия, га	По рода	Запас на выдел, куб. м	Крайние сроки проведения
Без деления	-	25	29	5,4	ВСП	4,26	С	111,8	2019 год

Ведомость перечета деревьев, назначенных в рубку, и абрис лесного участка прилагаются (приложение 2 и 3 к Акту).

Меры по обеспечению возобновления: не требуются.

Мероприятия, необходимые для предупреждения повреждения или поражения смежных насаждений:

- 1) Своевременное выполнение лесозащитных мероприятий, рубка зимой с сжиганием порубочных остатков
- 2) Выполнение рубки в соответствии с технологической картой

Сведения для расчёта степени повреждения:

год образования старого сухостоя 2014 – 2016 гг.

основная причина повреждения древесины: корневая и комлевая гнили.

Дата проведения обследований 05.08.2017.

Исполнитель работ по проведению лесопатологического обследования:

ФИО Данилов А.А.

Подпись \_\_\_\_\_



**Ведомость лесных участков с выявленными несоответствиями таксационным описаниям**

Источник данных	Год проведения лесоустройства	Номер квартала	Номер выдела	Площадь выдела, га	Целевое назначение лесов	Категория защитных лесов	Номер лесопатологического выдела	Площадь лесопатологического выдела, га	Таксационная характеристика										Заложено пробных площадей	
									состав	порода	возраст, лет	средняя высота, м	средний диаметр, см	тип леса	тип условий местопрорастания	полнота	бонитет	запас, куб. м/га	количество, шт.	общая площадь, га
ТО	2015	25	29	5,4	защитные	защит. полосы лесов вдоль дорог	1	4,26	10С	С	57	21	22	СТР	А2	1	1	330	-	-
Ф	2017	25	29	5,4	защитные	защит. полосы лесов вдоль дорог	1	4,26	10С	С	57	21	22	СТР	А2	0,8	1	260	14	0,56

ТО - таксационные описания      Ф - фактическая характеристика лесного насаждения

Исполнитель работ по проведению лесопатологического обследования:

ФИО Данилов А.А.

Подпись



**Результаты проведения лесопатологического обследования лесных насаждений за август 2017 г.  
(месяц)**

Субъект Российской Федерации Белгородская область  
Участковое лесничество Без деления

Лесничество (лесопарк) Валуйское  
Урочище (лесная дача) \_\_\_\_\_

1	2	3	4	5	6	7	Таксационная характеристика лесного насаждения								17	Распределение деревьев по категориям состояния, % от запаса								29	30	31	32	Назначенные мероприятия					
							8	9	10	11	12	13	14	15		16	18	19	20	21	22	23	24					25	26	27	28	33	34
25	29	5,4	защитные	защит. полосы лесов вдоль дорог	1	4,26	10С	С	57	21	22	СТР	0,8**	1	260	369	53,9	24,2	11,8				8,2		1,9			832, 160	21,9	466, 630	10,1	ВСП	4,26
					Номер лесопатологического выдела	Площадь лесопатологического выдела, га	состав	порода	возраст	средняя высота, м	средний диаметр, см	тип леса	полнота*	бонитет	запас, куб. м/га*	Число деревьев на пробе, шт.	без признаков ослабления	ослабленные	сильно ослабленные	усыхающие	свежий сухостой	старый сухостой	свежий ветровал	старый ветровал	свежий бурелом	старый бурелом	аварийные деревья	Признаки повреждения деревьев	Доля повреждённых деревьев, %	Причина ослабления, повреждения	Подлежит рубке, %	вид	площадь, га

Показатели, не соответствующие таксационному описанию отмечаются «\*». \*\*полнота указана с учетом сухостоя. Признаки: 832 – наличие гнили, 160 – ажурность кроны. Причина: 466 – губка корневая, 630 – внутривидовая конкуренция.

Исполнитель работ по проведению лесопатологического обследования: ФИО Данилов А.А.

Подпись



Дата составления документа 30.09.2017 г.

Телефон 8-473-235-71-45

**Результаты проведения лесопатологического обследования лесных насаждений,  
поврежденных вредителями леса (хвое- листогрызущими) за август 2017 г.  
(месяц)**

Субъект Российской Федерации Белгородская область Лесничество (лесопарк) Валуйское  
Участковое лесничество Без деления Урочище (лесная дача) \_\_\_\_\_

1	2	3	4	5	6	7	Таксационная характеристика лесного насаждения									17	18	Распределение деревьев по степени объедания кроны, % от числа стволов				22	Назначенные мероприятия			
							8	9	10	11	12	13	14	15	16			19	19	20	21		23	24	25	
Номер квартала	Номер выдела	Площадь выдела, га	Целевое назначение лесов	Категория защитных лесов	Номер лесопатологического выдела	Площадь лесопатологического выдела, га	состав	порода	возраст	средняя высота, м	средний диаметр, см	тип леса	полнота	бонитет	запас, куб. м/га	Вид вредителя	Доля поврежденных деревьев, % от количества	До 25	26-49	50-75	Более 75	Фаза развития вредителя	вид	площадь, га	Сроки проведения	
-	-	-	-	-	-	-	-	-	-	-	-	-	-	-	-	-	-	-	-	-	-	-	-	-	-	-

Показатели, не соответствующие таксационному описанию отмечаются «\*».

Исполнитель работ по проведению лесопатологического обследования:

ФИО Данилов А.А.

Подпись



Дата составления документа 30.09.2017 г. Телефон 8-473-235-71-45

### Результаты проведения лесопатологического обследования лесных насаждений с использованием авиационных средств

Субъект Российской Федерации Белгородская область Лесничество (лесопарк) Валуйское  
 Участковое лесничество Без деления Урочище (лесная дача) \_\_\_\_\_  
 Государственный и регистрационный знаки летательного аппарата \_\_\_\_\_  
 Изготовитель, тип летательного аппарата \_\_\_\_\_ . Серийный идентификационный номер воздушного судна \_\_\_\_\_  
 Дата вылета \_\_\_\_\_ . Местное время вылета \_\_\_\_\_ . Пункт вылета \_\_\_\_\_ . Время полета \_\_\_\_\_

Номер квартала	Номер выдела	Номер лесопатологического выдела	Площадь лесопатологического выдела, га	Перечень таксационных выделов входящих в лесопатологический выдел	Повреждаемая порода	Доля усыхающих и погибших деревьев, %								Степень повреждения полога, %		Тип распределения поврежденных (погибших) деревьев (равномерное, групповое, куртинное, сплошное усыхание (повреждение)	Причина повреждения	Назначенные мероприятия		
						усыхающие	свежий сухостой	старый сухостой	свежий ветровал	свежий бурелом	старый ветровал	старый бурелом	аварийные деревья	дефолиация	дехромация			вид	площадь, га	Сроки проведения
1	2	3	4	5	6	7	8	9	10	11	12	13	14	15	16	17	18	19	20	21
-	-	-	-	-	-	-	-	-	-	-	-	-	-	-	-	-	-	-	-	-

Показатели, не соответствующие таксационному описанию отмечаются «\*».

Исполнитель работ по проведению лесопатологического обследования:

ФИО Данилов А.А.

Подпись



Дата составления документа 30.09.2017 г. Телефон 8-473-235-71-45

### Результаты проведения лесопатологического обследования лесных насаждений с использованием данных дистанционного зондирования Земли (авиационных и космических снимков)

Субъект Российской Федерации Белгородская область Лесничество (лесопарк) Валуйское  
Участковое лесничество Без деления Урочище (лесная дача) \_\_\_\_\_

1	2	3	4	5	Таксационная характеристика лесного насаждения								Краткая характеристика материалов дистанционного зондирования Земли				19	20	Назначенные мероприятия				
					6	7	8	9	10	11	12	13	14	15	16	17			18	21	22	23	
Номер лесного квартала	Номер лесотаксационного выдела	Площадь лесотаксационного выдела, га	Номер лесопатологического выдела	Площадь лесопатологического выдела, га	породный состав	Средний возраст	Средняя высота, м	Средний диаметр, см	Тип леса/тип лесорастительных условий	Относительная полнота	бонитет	Общий запас древесины, куб. м/га	Тип и наименование летательного аппарата	Наименование съемочной аппаратуры	Режим съемки (панхроматический/мульти спектральный/красный/БИК/ИК)	Пространственное разрешение (для каждого режима), м	Дата съемки (дд.мм.гг)	Дата дешифрирования (дд.мм.гг)	Предполагаемая причина повреждения	вид	площадь, га	Сроки проведения	
-	-	-	-	-	-	-	-	-	-	-	-	-	-	-	-	-	-	-	-	-	-	-	-

Показатели, не соответствующие таксационному описанию отмечаются «\*».

Исполнитель работ по проведению лесопатологического обследования:

ФИО Данилов А.А.

Подпись



Дата составления документа 30.09.2017 г. Телефон 8-473-235-71-45



**Ведомость перечета деревьев назначенных в рубку**

ВРЕМЕННАЯ ПРОБНАЯ ПЛОЩАДЬ № \_\_\_\_\_

Субъект Российской Федерации Белгородская область.

Лесничество (лесопарк) Валуйское. Квартал 25. Выдел 29.

Площадь 4,26 га. Размер пробной площади 0,56 га.

Номер очага вредных организмов б/н

Таксационная характеристика:

тип леса СТР; состав 10С; возраст 57; бонитет 1

полнота 0,8; запас на га 260; возобновление отсутствует

Время и причина ослабления лесного насаждения: хронический очаг губки корневой.

Тип очага вредных организмов: эпизодический, хронический (подчеркнуть)

Фаза развития очага вредных организмов: начальная, нарастания численности, собственно вспышка, кризис (подчеркнуть).

Состояние лесного насаждения, намечаемые мероприятия: насаждение с нарушенной устойчивостью, для предупреждения очага и сохранения качества древесины назначается ВСР интенсивностью 10,1 %.

Исполнитель работ по проведению лесопатологического обследования:

ФИО Данилов Александр Александрович

Подпись \_\_\_\_\_



Дата составления документа 30.09.2017 г.

Телефон 8-473-235-71-45

## ВЕДОМОСТЬ ПЕРЕЧЕТА ДЕРЕВЬЕВ

Порода: С

Ступени толщин ы см	Количество деревьев по категориям состояния, шт.																Всего деревьев по ступеням толщины	
	I	II	III	IV		V		VI			ветровал, бурелом			аварийные деревья			шт.	в том числе подлежат рубке, %
				НЗ	З	НЗ	З	НЗ	З	О	НЗ	З	О	НЗ	З	О		
1	2	3	4	5	6	7	8	9	10	11	12	13	14	15	16	17	18	19
8										5							5	100,0
12		5	9										5				19	26,3
16	42	19	19							9							89	10,1
20	51	37	19							9							116	7,8
24	42	9	9							9			5				74	18,9
28	9	9	5							5							28	17,8
32	9	5															14	0,0
36	19	5															24	0,0
40																		
44																		
48																		
52																		
56																		
60																		
64																		
68																		
Итого, шт	172	89	61							37			10				369	12,7
Итого, % от кол-ва	46,6	24,1	16,6							10,0			2,7				100,0	12,7
Итого, м3	78,7	35,4	17,2							11,9			2,8				146,0	10,1
Итого, % от запаса	53,9	24,2	11,8							8,2			1,9				100,0	10,1

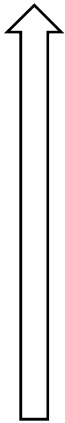
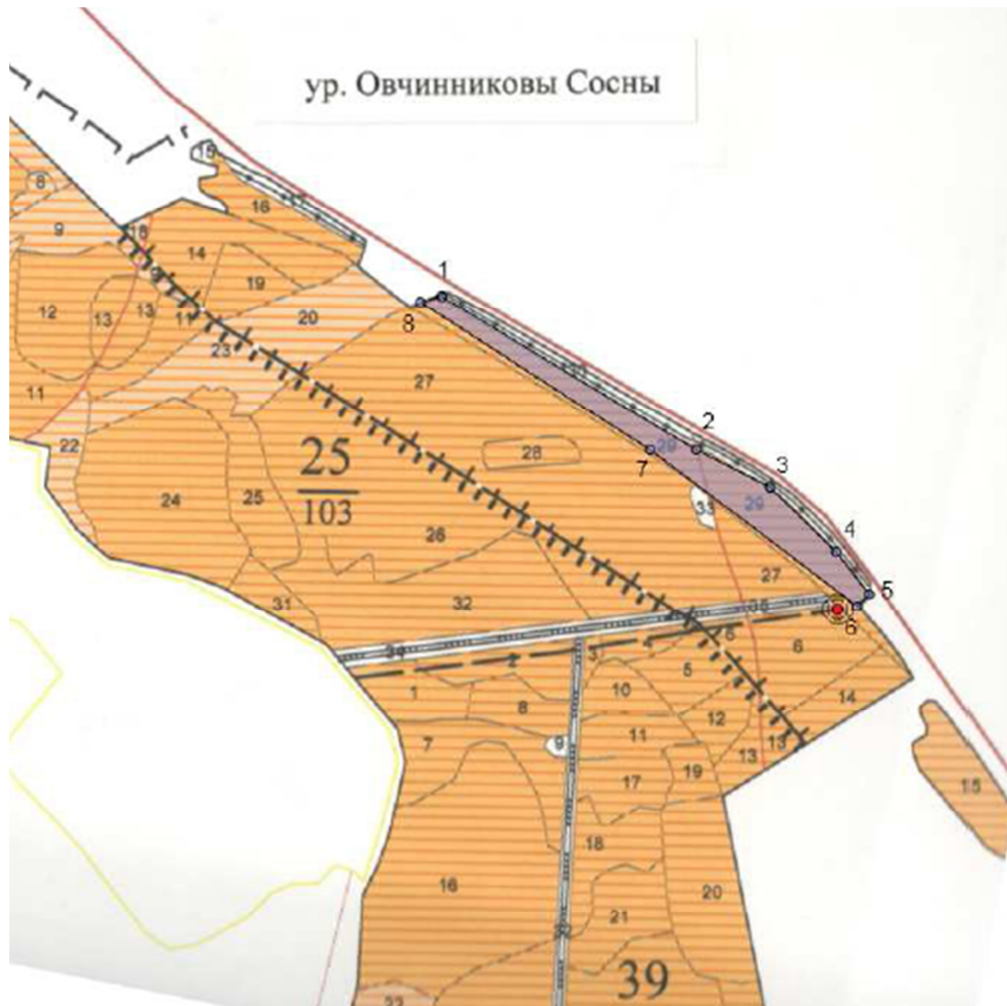
Примечание: НЗ- незаселенное, З- заселенное, О-отработанное вредителями

Приложение 3  
к акту лесопатологического обследования

Абрис участка

С

М 1:10000




Ю

№ выдела	Ленты (круговой площадки) перечета				
	№ ленты (площадки)	Длина, м	Ширина, м	Радиус, м	Площадь, га
29	круговые площадки постоянного радиуса 14 шт.			11,28	4,26

Номера точек	Координаты	Румбы линий	Длина, м
1 - 2	50.33487373/ 37.89904063	ЮВ 59°.02'	524.5
2 - 3	50.3324494/ 37.90537015	ЮВ 62°.58'	145.5
3 - 4	50.3318552/ 37.90719454	ЮВ 45°.40'	162.8
4 - 5	50.33083318/ 37.90883277	ЮВ 38°.10'	94.2

5 - 6	50.33016768/ 37.90965188	ЮЗ 45°.00'	29.9
6 - 7	50.32997754/ 37.90935402	СЗ 53°.00'	457.2
7 - 8	50.3324494/ 37.90421594	СЗ 57°.22'	480.7
8 - 1	50.33477866/ 37.89851938	СВ 74°.03'	38.5

Условные обозначения:

Обследуемая площадь - 

Исполнитель работ по проведению лесопатологического обследования:

ФИО Данилов А.А.

Подпись 

Дата составления документа 30.09.2017 г. Телефон 8 (473) 235-71-45