

УТВЕРЖДАЮ:

Должность Начальник отдел охраны и
защиты лесного фонда

ФИО Акулов В.В.

Дата 05.02.2018 г.

Акт
лесопатологического обследования № 1123
лесных насаждений Шебекинского лесничества
Белгородской области

Способ лесопатологического обследования: Визуальное
Инструментальное V

Место проведения:


Участковое лесничество	Урочище (дача)	Квартал (кварталы)	Выдел (выделы)	Площадь, га
Без деления на участковые	-	288	7	2,5


Лесопатологическое обследование проведено на общей площади 2,5 га.

2. Инструментальное обследование лесного участка.

Уч. лесничество: Без деления на участковые, участок: - Кв. 288 выд. 7 ЛП выдел: -.

2.1. Фактическая таксационная характеристика лесного насаждения соответствует таксационному описанию.

2.2. Состояние насаждений: с нарушенной устойчивостью. 

с утраченной устойчивостью. 

Причины повреждения: микоз сосудистый дуба (код 275), опенок (код 467). Данные причины определены по следующим признакам: наличие гнили (код 832), ажурность кроны (код 160).

Заселено (отработано) стволовыми вредителями:

Вид вредителя	Порода	Встречаемость (% заселенных деревьев)	Степень заселения лесного насаждения (слабая, средняя, сильная)
-	-	-	-
-	-	-	-
-	-	-	-
-	-	-	-
-	-	-	-
-	-	-	-

Повреждено огнем:

Вид пожара	Порода	Состояние корневых лап		Состояние корневой шейки		Подсушивание луба	
		процент поврежденных огнем корней	процент деревьев с данным повреждением	ожог корневой шейки по окружности (1/4; 2/4; 3/4; более 3/4)	процент деревьев с данным повреждением	по окружности (1/4; 2/4; 3/4; более 3/4)	процент деревьев с данным повреждением
-		-	-	-	-	-	-
		-	-	-	-	-	-
		-	-	-	-	-	-
		-	-	-	-	-	-
		-	-	-	-	-	-
		-	-	-	-	-	-
		-	-	-	-	-	-

Поражено болезнями:

Вид болезни	Порода	Встречаемость (% пораженных деревьев)	Степень заселения лесного насаждения (слабая, средняя, сильная)
сосудистый микоз дуба	Двп	15,31	слабая
опенок	Б	2,28	единичная
опенок	Ос	2,19	единичная
опенок	Двп	2,27	единичная
-	-	-	-
-	-	-	-

2.3. Выборке подлежит 11,9 % деревьев по запасу,

в том числе:

- ослабленных 0 %,
- сильно ослабленных 0 %,
- усыхающих 0 %,
- свежего сухостоя 0 %,
- свежего ветровала 0 %,
- свежего бурелома 0 %,
- старого сухостоя 11,9 %,
- старого ветровала 0 %,
- старого бурелома 0 %,
- аварийных 0 %.

2.4. Полнота лесного насаждения после уборки деревьев, подлежащих рубке, составит 0,6.
Критическая полнота для данной категории лесных насаждений 0,3.

ЗАКЛЮЧЕНИЕ

С целью предотвращения негативных процессов или снижения ущерба от их воздействия назначена выборочная санитарная рубка

Участковое лесничество	Урочище (дача)	Квартал	Выдел	Площадь выдела, га	Вид мероприятия	Площадь мероприятия, га	Порода	Выбираемый запас на выдел, куб. м	Крайние сроки проведения
Без деления на участковые	-	288	7	2,5	ВСП	2,5	Двп, Б, Ос.	80	2020 год

Ведомость перечета деревьев, назначенных в рубку, и абрис лесного участка прилагаются (приложение 2 и 3 к данному акту).

Меры по обеспечению возобновления: -.

Мероприятия, необходимые для предупреждения повреждения или поражения смежных насаждений: своевременное проведение проецируемых мероприятий, надзор за санитарным и лесопатологическим состоянием.

Сведения для расчета степени повреждения:


год образования старого сухостоя: 2012-2015 гг

основная причина повреждения древесины: 275, 467.

Дата проведения обследований: 16.08.2017 года.

Исполнитель работ по проведению лесопатологического обследования:

Фолимонов В.С.



Ведомость
лесных участков с выявленными несоответствиями таксационным описаниям

Источник данных	Год проведения лесоустройства	Номер квартала	Номер выдела	Площадь выдела, га	Целевое назначение лесов	Категория защитных лесов	Номер лесопатологического выдела	Площадь лесопатологического выдела,	Таксационная характеристика										Заложено пробных площадей						
									состав	порода	возраст, лет	средняя высота, м	средний диаметр, см	тип леса	тип условий место	полнота	бонитет	запас, куб. м/га	количество, шт.	общая площадь, га					
ТО																									
Ф																									

Примечание:

ТО - таксационные описания

Ф - фактическая характеристика лесного насаждения

Исполнитель работ по проведению лесопатологического обследования:

Филимонов В.С.

Результаты проведения лесопатологического обследования
лесных насаждений за: 16.08.2017 года.

Субъект Российской Федерации: Белгородская область. Лесничество (лесопарк): Шебекинское.
Участковое лесничество: Без деления на участки. Урочище (лесная дача): -.

1	2	3	4	5	6	7	Таксационная характеристика лесного насаждения									17	Распределение деревьев по категориям состояния, % от запаса											Назначенные мероприятия																
							8	9	10	11	12	13	14	15	16		18	19	20	21	22	23	24	25	26	27	28	29	30	31	32	33	34											
288	7	2,5	Защитные	Леса, расположенные в пустынных, полупустынных, лесостепных, лесотундровых зонах, степях, горах	-	-	9/Двп Б+ОС	Всего	75	25	30	ДСН	0,7	2	270	1052	60,1	21,4	6,6			11,9								1,82	832,160	18,5	275,467	11,9	ВСП	2,5								
								Двп	-	-	-	-	-	-	-	922	63,4	22,5	7,1			7,0											1,65	160,832			14,1	275,467	7,0					
								Б	-	-	-	-	-	-	-	107	46,6	16,5	4,4			32,5											2,55	832,160			36,9	467	32,5					
								Ос	-	-	-	-	-	-	-	23						100,0											5,00	832			100,0	467	100,0					
								-	-	-	-	-	-	-	-	-	-	-	-	-	-	-	-	-	-	-	-	-	-	-	-	-	-	-			-	-	-	-	-	-		
								-	-	-	-	-	-	-	-	-	-	-	-	-	-	-	-	-	-	-	-	-	-	-	-	-	-	-			-	-	-	-	-	-	-	
								-	-	-	-	-	-	-	-	-	-	-	-	-	-	-	-	-	-	-	-	-	-	-	-	-	-	-			-	-	-	-	-	-	-	-
								-	-	-	-	-	-	-	-	-	-	-	-	-	-	-	-	-	-	-	-	-	-	-	-	-	-	-			-	-	-	-	-	-	-	-
								-	-	-	-	-	-	-	-	-	-	-	-	-	-	-	-	-	-	-	-	-	-	-	-	-	-	-			-	-	-	-	-	-	-	-

Показатели, не соответствующие таксационному описанию отмечаются "№". Расшифровка кодов причин и признаков указана в акте.
Исполнитель работ по проведению лесопатологического обследования:

Фолимонов В.С.

Дата составления документа: 02.02.2018 года. Телефон: 8 (473) 235-71-75.

Результаты проведения лесопатологического обследования
лесных насаждений, поврежденных вредителями леса (хвоелистогрызущими) за 16.8.2017 года.

Субъект Российской Федерации: Белгородская область. Лесничество (лесопарк): Шебекинское.
Участковое лесничество: Без деления на участковые. Урочище (лесная дача): -.

1	2	3	4	5	6	7	Таксационная характеристика лесного насаждения									17	18	Распределение деревьев по степени объедания кроны, % от числа стволов				23	Назначенные мероприятия			
							8	9	10	11	12	13	14	15	16			19	20	21	22		24	25	26	
Номер квартала	Номер выдела	Площадь выдела, га	Целевое назначение лесов	Категория защитных лесов	Номер лесопатологического выдела	Площадь лесопатологического выдела, га	состав	порода	возраст	средняя высота, м	средний диаметр, см	тип леса	полнота	бонитет	запас, куб. м/га	Вид вредителя	Доля поврежденных деревьев, % от количества	до 25	26 - 49	50 - 75	более 75	Фаза развития вредителя	вид	площадь, га	Сроки проведения	
288	7	2,5	Защитные	Леса, расположенные в пустынных, полупустынных, лесостепных, лесотундровых зонах, степях, горах	-	-	9ДвпБ+ОС	Всего	75	25	30	ДСН	0,7	2	270	-	-	-	-	-	-	-	-	-	-	-
								Двп	-	-	-	-	-	-	-	-	-	-	-	-	-	-	-	-	-	-
								Б	-	-	-	-	-	-	-	-	-	-	-	-	-	-	-	-	-	-
								Ос	-	-	-	-	-	-	-	-	-	-	-	-	-	-	-	-	-	-
									-	-	-	-	-	-	-	-	-	-	-	-	-	-	-	-	-	-
									-	-	-	-	-	-	-	-	-	-	-	-	-	-	-	-	-	-
									-	-	-	-	-	-	-	-	-	-	-	-	-	-	-	-	-	-
									-	-	-	-	-	-	-	-	-	-	-	-	-	-	-	-	-	-
									-	-	-	-	-	-	-	-	-	-	-	-	-	-	-	-	-	-
									-	-	-	-	-	-	-	-	-	-	-	-	-	-	-	-	-	-
									-	-	-	-	-	-	-	-	-	-	-	-	-	-	-	-	-	-

Показатели, не соответствующие таксационному описанию отмечаются "*". Расшифровка кодов причин и признаков указана в акте.

Исполнитель работ по проведению лесопатологического обследования:

Фолимонов В.С.



Дата составления документа: 02.02.2018 года. Телефон: 8 (473) 235-71-75.

Результаты проведения лесопатологического обследования
лесных насаждений с использованием авиационных средств*

Субъект Российской Федерации: Белгородская область. Лесничество (лесопарк): Шебекинское.

Участковое лесничество: Без деления на участковые. Урочище (лесная дача): -.

Государственный и регистрационный знаки летательного аппарата: -.

Изготовитель, тип летательного аппарата: -.

Серийный идентификационный номер воздушного судна: -.

Дата вылета -. Местное время вылета -. Пункт вылета -. Время полета -.

Номер квартала	Номер выдела	Номер лесопатологического выдела	Площадь лесопатологического выдела, га	Перечень таксационных выделов, входящих в лесопатологический выдел	Повреждаемая порода	Доля усыхающих и погибших деревьев, %								Степень повреждения полога, %		Тип распределения поврежденных (погибших) деревьев (равномерное, групповое, куртинное, сплошное)	Причина повреждения	Назначенные мероприятия			
						усыхающие	свежий сухой	старый сухой	свежий ветровал	свежий бурелом	старый ветровал	старый бурелом	аварийные деревья	дефолиация	дехромация			вид	площадь, га	Сроки проведения	
1	2	3	4	5	6	7	8	9	10	11	12	13	14	15	16	17	18	19	20	21	

* данный вид работ не проводился

Исполнитель работ по проведению лесопатологического обследования:

Фолимонов В.С.



Дата составления документа: 02.02.2018 года. Телефон: 8 (473) 235-71-75.

Результаты проведения лесопатологического обследования

лесных насаждений с использованием данных дистанционного зондирования Земли (авиационных и космических снимков)*

Субъект Российской Федерации: Белгородская область. Лесничество (лесопарк): Шебекинское.

Участковое лесничество: Без деления на участковые. Урочище (лесная дача): -.

Номер лесного квартала	Номер лесотаксационного выдела	Площадь лесотаксационного выдела, га	Номер лесопатологического выдела	Площадь лесопатологического выдела, га	Краткая таксационная характеристика лесных насаждений по данным лесоустройства								Краткая характеристика материалов дистанционного зондирования Земли						Дата дешифрирования (дд.мм.гггг)	Предполагаемая причина повреждения	Назначенные мероприятия		
					породный состав	средний возраст	средняя высота, м	средний диаметр, см	тип леса/тип лесорастительных условий	относительная полнота	бонитет	общий запас древесины, куб.м/га	Тип и наименование летательного аппарата	Наименование съемочной аппаратуры	Режим съемки (панхроматический/мультиспектральный/гиперспектральный/красный/БИК/ИК)	Пространственное разрешение (для каждого режима), м	Дата съемки (дд.мм.гггг)	вид			площадь, га	сроки проведения (мм.гггг-мм.гггг)	
1	2	3	4	5	6	7	8	9	10	11	12	13	14	15	16	17	18	19	20	21	22	23	

* данный вид работ не проводился

Исполнитель работ по проведению лесопатологического обследования:

Фолимонов В.С.



Дата составления документа: 02.02.2018 года. Телефон: 8 (473) 235-71-75.

Ведомость перечета деревьев назначенных в рубку


ВРЕМЕННАЯ ПРОБНАЯ ПЛОЩАДЬ № 1

Субъект Российской Федерации: Белгородская область.
Лесничество (лесопарк): Шебекинское. Квартал: 288. Выдел: 7.
Площадь: 2,5 га., Площадь мероприятия: 2,5 га.
Номер очага вредных организмов: б/н. Размер пробной площади: 2,5 га.
Таксационная характеристика:
тип леса: ДСН; состав: 9Двп1Б+ОС; возраст: 75 лет; бонитет: 2.
полнота: 0,7; запас на га: 270; возобновление: отсутствует.
Время и причина ослабления лесного насаждения:
Причины повреждения: микоз сосудистый дуба (код 275), опенок (код 467). Данные причины определены по следующим признакам:
наличие гнили (код 832), ажурность кроны (код 160).

Тип очага вредных организмов: хронический.
Фаза развития очага вредных организмов: -.
Состояние лесного насаждения, намечаемые мероприятия:
Состояние насаждений: с нарушенной устойчивостью
Намечаемое мероприятие: ВСП.

Исполнитель работ по проведению лесопатологического обследования:

Фолимонов В.С.



Дата составления документа: 02.02.2018 года. Телефон: 8 (473) 235-71-75.

ВЕДОМОСТЬ ПЕРЕЧЕТА ДЕРЕВЬЕВ

Порода1: Двп

Ступени толщины см	Количество деревьев по категориям состояния, шт.																Всего деревьев по ступеням толщины	
	I	II	III	IV		V		VI			ветровал, бурелом			аварийные деревья			шт.	в том числе подлежат рубке, %
				НЗ	З	НЗ	З	НЗ	З	О	НЗ	З	О	НЗ	З	О		
1	2	3	4	5	6	7	8	9	10	11	12	13	14	15	16	17	18	19
8								7									7	0,7
12	9	2						24									35	2,6
16	20	7	2					29									58	3,0
20	77	27	9					25									138	2,7
24	92	34	11					16									153	1,8
28	149	54	18					8									229	0,9
32	90	34	11					7									142	0,8
36	70	25	9					5									109	0,5
40	27	9	2					2									40	0,2
более 40	9	2						1									12	0,1
итого, шт	543	194	62					123									922	13,3
итого, %	58,9	21,0	6,7					13,3									100,0	13,3
итого, куб.м.	366,6	130,2	41,0					40,3									578,1	7,0
итого, куб.%	63,4	22,5	7,1					7,0									100,0	7,0

Порода2: Б

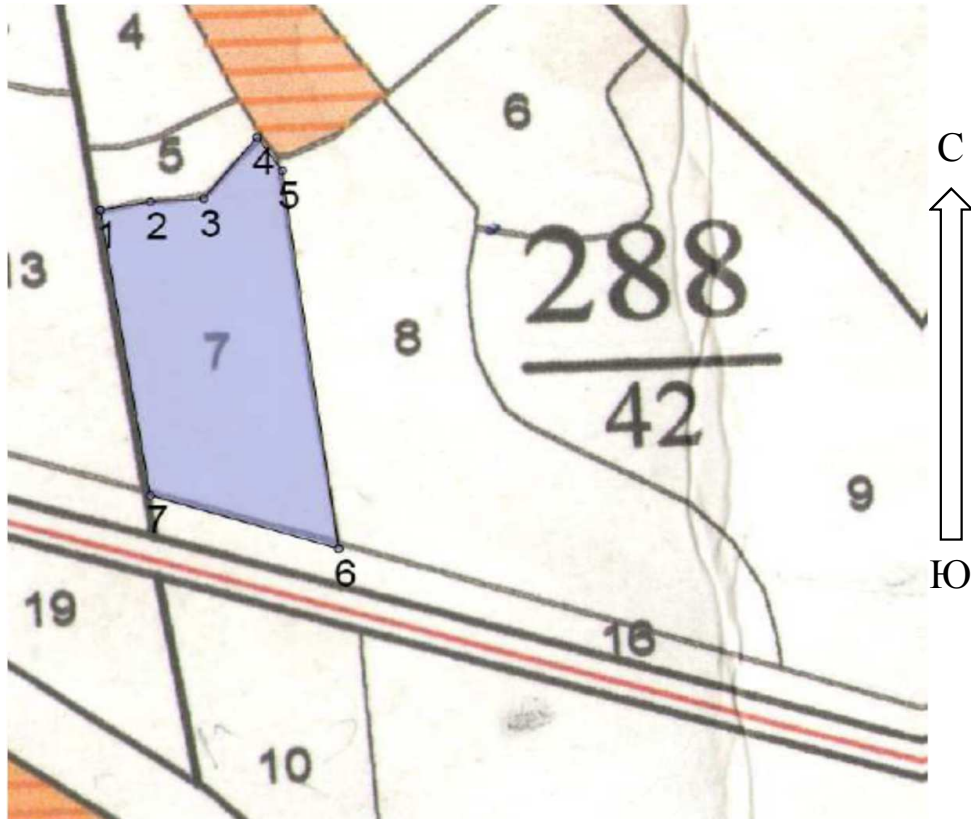
Ступени толщины см	Количество деревьев по категориям состояния, шт.																Всего деревьев по ступеням толщины	
	I	II	III	IV		V		VI			ветровал, бурелом			аварийные деревья			шт.	в том числе подлежат рубке, %
				НЗ	З	НЗ	З	НЗ	З	О	НЗ	З	О	НЗ	З	О		
1	2	3	4	5	6	7	8	9	10	11	12	13	14	15	16	17	18	19
12	1																1	
16	2	1															3	
20	9	3	1					4									17	3,7
24	10	4	1														15	
28	17	6	2														25	
32	10	4	1					1									16	0,9
36	8	3	1					1									13	0,9
40	3	1						4									8	3,7
44	1							2									3	1,9
более 44								6									6	5,7
итого, шт	61	22	6					18									107	16,8
итого, %	57,0	20,6	5,6					16,8									100,0	16,8
итого, куб.м.	37,6	13,3	3,6					26,2									80,6	32,5
итого, куб.%	46,6	16,5	4,4					32,5									100,0	32,5

Порода3: Ос

Ступени толщины см	Количество деревьев по категориям состояния, шт.																Всего деревьев по ступеням толщины	
	I	II	III	IV		V		VI			ветровал, бурелом			аварийные деревья			шт.	в том числе подлежат рубке, %
				НЗ	З	НЗ	З	НЗ	З	О	НЗ	З	О	НЗ	З	О		
1	2	3	4	5	6	7	8	9	10	11	12	13	14	15	16	17	18	19
12								3									3	13,0
16								3									3	13,0
20								5									5	21,9
24								1									1	4,3
28								3									3	13,0
32								4									4	17,4
36								2									2	8,7
40								2									2	8,7
-																		
-																		
итого, шт								23									23	100,0
итого, %								100,0									100,0	100,0
итого, куб.м.								13,2									13,2	100,0
итого, куб.%								100,0									100,0	100,0

Абрис участка

Масштаб 1:10000



N выдела	Ленты (круговой площадки) пересчета				
	Сплошной пересчет	Длина, м	Ширина, м	Радиус, м	Площадь, га
7	Сплошной пересчет				2,50

Номера точек	Координаты	Румбы линий	Длина, м
1->2	50.4342054/36.80176242	СВ 79°.23'	30,6
2->3	50.43425599/36.80218596	СВ 86°.38'	32,0
3->4	50.43427285/36.80263597	СВ 37°.41'	52,2
4->5	50.43464382/36.80308597	ЮВ 33°.41'	27,12
5->6	50.43444147/36.80329774	ЮВ 7°.35'	255,6
6->7	50.43216509/36.80377422	СЗ 72°.26'	118,1
7->1	50.43248547/36.80218596	СЗ 8°.55'	193,8

Условные обозначения обследуемая площадь



Исполнитель работ по проведению лесопатологического обследования:

Фолимонов В.С.

Дата составления документа: 02.02.2018 года. Телефон: 8 (473) 235-71-75.