

Форма

УТВЕРЖДАЮ:

Должность      Начальник отдел охраны и защиты  
лесного фонда Акулов В.В.  
ФИО  
Дата              05.02.2018 г.

Акт лесопатологического обследования N 1117  
лесных насаждений Чернянского лесничества (лесопарка)  
Белгородской области (субъект Российской Федерации)

Способ лесопатологического обследования: 1. Визуальный



2. Инструментальный



Место проведения

Участковое лесничество	Урочище (дача)	Квартал (кварталы)	Выдел (выделы)	Площадь, га
Без деления		77	4	17,6
ВСЕГО				17,6

Лесопатологическое обследование проведено на общей площади 17,6 га.

1. Визуальное лесопатологическое обследование.

Наземное

Дистанционное

1.1. На площади 17,6 га фактическая таксационная характеристика лесного насаждения соответствует таксационному описанию.

1.2. Лесные насаждения с нарушенной и утраченной устойчивостью не выявлены:

Участковое лесничество	Урочище (дача)	Площадь, га		Причина ослабления (гибели)
		с нарушенной устойчивостью	с утраченной устойчивостью	
Без деления		17,6	-	467
Итого		17,6	-	467

Состояние обследованных лесных насаждений приведено в приложении 1.1 к Акту.

1.3. В обследованных лесных участках прогнозируется:

Прогноз	Площадь, га
Ослабление лесных насаждений	-
Усыхание лесных насаждений различной степени	-
Развитие очагов вредных организмов	-

1.4. Обнаружено загрязнение лесного участка отходами и выбросами:

промышленными



бытовыми



Вид загрязнения	Размеры загрязнения			Объем, кубм	Площадь загрязнения, га
	длина, м	ширина, м	высота, м		

## ЗАКЛЮЧЕНИЕ

Оценка текущего санитарного и лесопатологического состояния лесных насаждений, назначенные профилактические мероприятия по защите лесов, агитационные мероприятия:

Назначается уборка неликвидной древесины в соответствии с п. 43 «Правил осуществления мероприятий по предупреждению распространения вредных организмов» (Приказ министерства природы от 12.09.2016 г. №470)

Дата проведения обследования: 21.08.2017 г.

Исполнитель работ по проведению лесопатологического обследования:

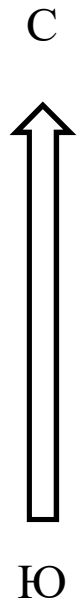
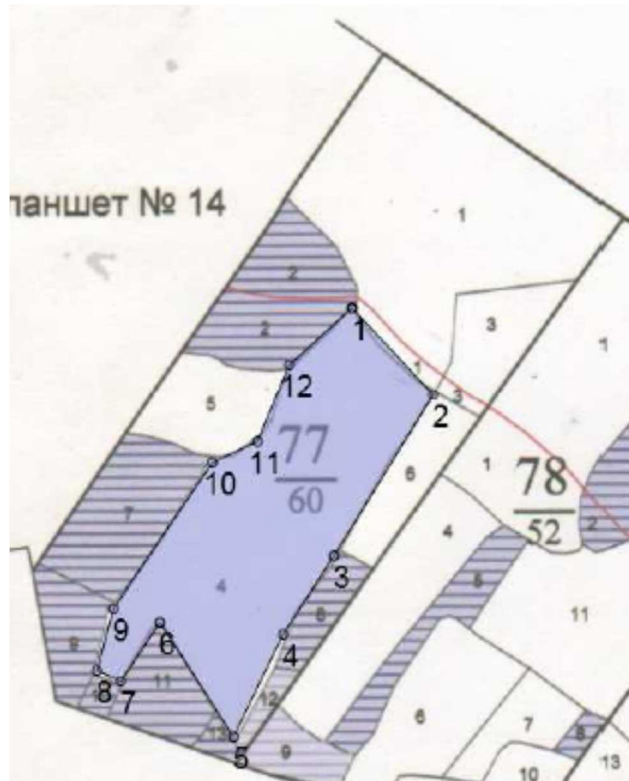
ФИО Фолимонов В.С.

Подпись 



Абрис участка

М 1:10000




N выдела	Ленты (круговой площадки) пересчета				
	Сплошной пересчет	Длина, м	Ширина, м	Радиус, м	Площадь, га
4					17,6

Номера точек	Координаты	Румбы линий	Длина, м

Условные обозначения:

Ходовая линия -

Обследуемая площадь -



Исполнитель работ по проведению лесопатологического обследования:

ФИО Фоломонов В.С.

Подпись 

Дата составления документа 12.10.2017г. Телефон 8 (473) 235-71-45