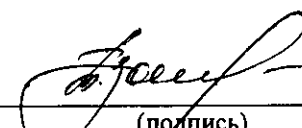


УТВЕРЖДАЮ:

Исполняющий обязанности
директора Департамента
недропользования и природных
ресурсов ХМАО-Югры

Т.А. Замятина


(подпись)
«27» октября 2017 г.

АКТ

лесопатологического обследования №45/13-2017

лесных насаждений Урайский территориальный отдел - лесничество
Департамент недропользования и природных ресурсов ХМАО-Югры
(субъект Российской Федерации)

Способ лесопатологического обследования: 1. Визуальный

2. Инструментальный

Место проведения

Участковое лесничество	Урочище (дача)	Квартал (кварталы)	Выдел (выделы)	Площадь, га
Верхне - Кондинское	Верхне - Кондинское	256	29	4,5
			24	44,3
			37	8,5
			43	29
Итого			44	6,6

Лесопатологическое обследование проведено на общей площади 92,9 га.

1. Визуальное лесопатологическое обследование.

Наземное

Дистанционное

1.1. На площади 92,9 га фактическая таксационная характеристика лесного насаждения соответствует (не соответствует) таксационному описанию (нужное подчеркнуть). Причины несоответствия:

Список участков с выявленными несоответствиями приведен в приложении 1 к настоящему Акту.

1.2. Лесные насаждения с нарушенной и утраченной устойчивостью выявлены на площади 0 га:

Участковое лесничество	Урочище (дача)	Площадь, га		Причина ослабления (гибели)
		с нарушенной устойчивостью	с утраченной устойчивостью	
Итого				

Состояние обследованных лесных насаждений приведено в приложениях 1.1 – 1.4 к Акту в зависимости от метода проведения ЛПО.

1.3. В обследованных лесных участках прогнозируется:

Прогноз	Площадь, га
Ослабление лесных насаждений	
Усыхание лесных насаждений различной степени, погибшие насаждения	
Развитие очагов вредных организмов, а так же лесных пожаров	

1.4. Обнаружено загрязнение лесного участка отходами и выбросами: промышленными
бытовыми


Вид загрязнения	Размеры загрязнения			Объем, кубм	Площадь загрязнения, га
	длина, м	ширина, м	высота, м		

ЗАКЛЮЧЕНИЕ

Оценка текущего санитарного и лесопатологического состояния лесных насаждений, назначенные профилактические мероприятия по защите лесов, агитационные мероприятия:

Обследование данной территории не выявило наличие очага восточного майского хруща, санитарное и лесопатологическое состояние удовлетворительное.

Исполнитель работ по проведению лесопатологического обследования:

Ф.И.О. Асхадуллин И.И. Подпись  Дата 16.10.2017

Результаты проведения лесопатологического обследования лесных насаждений за

сентябрь

2017 г

Субъект Российской Федерации
Участковое лесничество

ХМАО-Югра
Верхне-Кондинское

Лесничество
Урочище

ТО - Урайское лесничество
Верхне-Кондинское

1	2	3	4	5	6	7	8	9	10	11	12	13	14	15	16	17	18	19	20	21	22	23	24	25	26	27	28	29	30	31	32	33	34				
																																		Номер квартала	номер выдела	Площадь выдела, га	Целевое назначение
256	29	4,5	Э		1	4,5	10С	С	26	5	6	ЛШ	0,7	5	50		97,0	1,0	2,0																		
24	44,3	Э			2	44,3	10С	С	26	5	6	ЛШ	0,7	5	50		92,0	4,0	4,0																		
37	8,5	Э			3	8,5	10С ед.10С	С	26	5	6	ЛШ	0,7	5	50		94,0	2,0	4,0																		
43	29	Э			4	29	10С	С	26	5	6	ЛШ	0,7	5	50		94,0	1,0	5,0																		
44	6,6	Э			5	6,6	8С2Б	С	26	8	8	БГБР	1	4	100		96,0		4,0																		
Итого																																					

Исполнитель: Асхадуллин И.И.

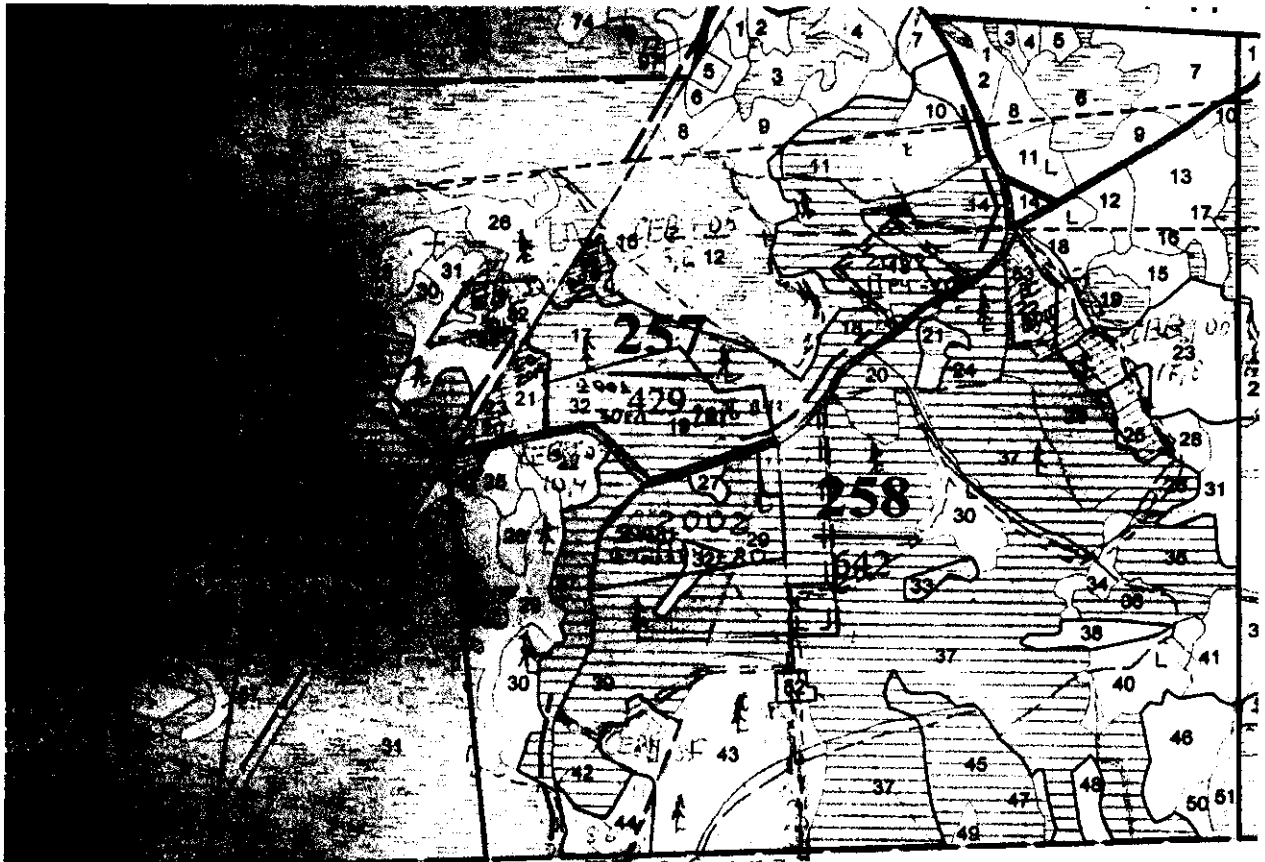
Дата 16.10.2017

Телефон 89825933142

СХЕМАТИЧЕСКИЙ ПЛАН

Территориальный отдел Урайское лесничество, Верхне-Кондинское участковое лесничество,
Верхне-Кондинское урочище квартал № 256 выдел № 29,24,37,43,44, - 92,9 га

Площадь 92,9 га



$103:83^{\circ}27'$

$13:40^{\circ}59'$