


УТВЕРЖДАЮ:

Исполняющий обязанности
директора Департамента
недропользования и природных
ресурсов ХМАО-Югры

Т.А. Замятина


(подпись)
«27» октября 2017 г.

Акт

лесопатологического обследования № 44/13-2017

лесных насаждений Урайский территориальный отдел - лесничество
Департамент недропользования и природных ресурсов ХМАО-Югры
(субъект Российской Федерации)

Способ лесопатологического обследования: 1. Визуальный

2. Инструментальный

Место проведения

Участковое лесничество	Урочище (дача)	Квартал (кварталы)	Выдел (выделы)	Площадь, га
Верхне - Кондинское	Верхне - Кондинское	257	11	24,4
			13	20,9
			14	7
			17	22,9
			18	7,5
			19	31,1
			27	17,5
			10	15,7
Итого				

Лесопатологическое обследование проведено на общей площади 147 га.

1. Визуальное лесопатологическое обследование.

Наземное

Дистанционное

1.1. На площади 15,7 га фактическая таксационная характеристика лесного насаждения соответствует (не соответствует) таксационному описанию (нужное подчеркнуть). Причины несоответствия: возобновление гари

Список участков с выявленными несоответствиями приведен в приложении 1 к настоящему Акту.

1.2. Лесные насаждения с нарушенной и утраченной устойчивостью выявлены на площади 0 га:

Участковое лесничество	Урочище (дача)	Площадь, га		Причина ослабления (гибели)
		с нарушенной устойчивостью	с утраченной устойчивостью	
Итого				

Состояние обследованных лесных насаждений приведено в приложениях 1.1 – 1.4 к Акту в зависимости от метода проведения ЛПО.

1.3. В обследованных лесных участках прогнозируется:

Прогноз	Площадь, га
Ослабление лесных насаждений	
Усыхание лесных насаждений различной степени, погибшие насаждения	
Развитие очагов вредных организмов, а так же лесных пожаров	

1.4. Обнаружено загрязнение лесного участка отходами и выбросами: **промышленными**
бытовыми


Вид загрязнения	Размеры загрязнения			Объем, кубм	Площадь загрязнения, га
	длина, м	ширина, м	высота, м		

ЗАКЛЮЧЕНИЕ

Оценка текущего санитарного и лесопатологического состояния лесных насаждений, назначенные профилактические мероприятия по защите лесов, агитационные мероприятия:

Обследование данной территории не выявило наличие очага восточного майского хруща, санитарное и лесопатологическое состояние удовлетворительное.

Исполнитель работ по проведению лесопатологического обследования:

Ф.И.О. Асхадуллин И.И. Подпись  Дата 16.10.2017

Ведомость лесных участков с выявленными несоответствиями таксационным описаниям


Источник данных	Год проведения лесоустройства	Номер квартала	Номер выдела	Площадь выдела, га	Целевое назначение лесов	Категория защитных лесов	Номер лесопатологического выдела	Площадь лесопатологического выдела, га	Таксационная характеристика										Заложено пробных площадей					
									состав	порода	возраст, лет	средняя высота, м	средний диаметр, см	тип леса	ТУМ	полнота	бонитет	запас, км/га	количество, шт.	общая площадь, га				
ТО	1998	257	10	15,7	Э			15,7	гарь	С					ЛШБР				5					
Ф		257	10	15,7	Э			15,7	8С2Б	С	15	2			ЛШБР		0,5	4	10					

ТО – таксационные описания

Ф - фактическая характеристика лесного насаждения

Исполнитель работ по проведению лесопатологических обследований:

ФИО _____ Асхадуллин И.И.

Подпись 

СХЕМАТИЧЕСКИЙ ПЛАН

Территориальный отдел Урайское лесничество, Верхне-Кондинское участковое лесничество,
Верхне-Кондинское урочище квартал № 257 выдел 11,13,14,17,18,19,27,10- 147 га

Площадь 147 га

