


УТВЕРЖДАЮ:
И.о директора Департамента
недропользования и природных
ресурсов ХМАО-Югры

Платонов Е.П.


(подпись)
« 31 » 12 2017 г.

Акт
лесопатологического обследования № 35/13-2017

лесных насаждений ТО-Урайское лесничество
Департамент недропользования и природных ресурсов ХМАО-Югры
(субъект Российской Федерации)

Способ лесопатологического обследования: 1. Визуальный
2. Инструментальный

Место проведения

Участковое лесничество	Урочище (дача)	Квартал (кварталы)	Выдел (выделы)	Площадь, га
Верхне-Кондинское	Верхне-Кондинское	231	8	5.1
		231	12	6.9
		231	13	26.2
		231	20	4
		231	22	12.6
		231	58	41
		231	66	12.2

Лесопатологическое обследование проведено на общей площади 108 га.

1. Визуальное лесопатологическое обследование.

Наземное

Дистанционное

1.1. На площади 108 га фактическая таксационная характеристика лесного насаждения соответствует (не соответствует) таксационному описанию (нужное подчеркнуть). Причины несоответствия:

Список участков с выявленными несоответствиями приведен в приложении 1 к настоящему Акту.

1.2. Лесные насаждения с нарушенной и утраченной устойчивостью выявлены на площади 108 га:

Участковое лесничество	Урочище (дача)	Площадь, га		Причина ослабления (гибели)
		с нарушенной устойчивостью	с утраченной устойчивостью	
Верхне-Кондинское	Верхне-Кондинское	108		Очаг восточного майского хруща
Итого				

Состояние обследованных лесных насаждений приведено в приложениях 1.1 – 1.4 к Акту в зависимости от метода проведения ЛПО.

1.3. В обследованных лесных участках прогнозируется:

Прогноз	Площадь, га
Ослабление лесных насаждений	108
Усыхание лесных насаждений различной степени, погибшие насаждения	
Развитие очагов вредных организмов, а так же лесных пожаров	

1.4. Обнаружено загрязнение лесного участка отходами и выбросами: промышленными
бытовыми


Вид загрязнения	Размеры загрязнения			Объем, кубм	Площадь загрязнения, га
	длина, м	ширина, м	высота, м		

ЗАКЛЮЧЕНИЕ

Оценка текущего санитарного и лесопатологического состояния лесных насаждений, назначенные профилактические мероприятия по защите лесов, агитационные мероприятия:

Данная территория, долгое время заселена восточным майским хрущом, наблюдается ослабление деревьев вследствие питания личинок различного возраста. Рекомендуем на данной территории проведение профилактических мероприятий по защите лесов (развешивание искусственных гнездовий птиц).

Исполнитель работ по проведению лесопатологического обследования:

Ф.И.О. Асхадуллин И.И. Подпись  Дата 19.10.2017г.

Результаты проведения лесопатологического обследования лесных насаждений за сентябрь 2017 г

Субъект Российской Федерации ХМАО-Югра Лесничество Урайское лесничество
 Участковое лесничество Верхне-Кондинское Урочище Верхне-Кондинское

Номер квартала	номер выдела	площадь выдела, га	целевое назначение	категория защитных лесов	номер лесопатологического выдела	площадь лесопатологического выдела, га	Таксационная характеристика										число деревьев на пробе, шт.	Распределение запаса насаждения по категориям состояния деревьев, %										признаки повреждения деревьев	доля поврежденных деревьев, %	причина ослабления, повреждения	подлежит рубке, %	назначенные мероприятия			
							состав	попад	возраст	средняя высота, м	средний диаметр, см	тип леса	полнота	фонитет	запас, км/га	18		19	20	21	22	23	24	25	26	27	28					29	30	31	32
1	2	3	4	5	6	7	8	9	10	11	12	13	14	15	16	17	18	19	20	21	22	23	24	25	26	27	28	29	30	31	32	33	34		
231	8	5,1	Э		1	5,1	10С	С	23	5	6	ЛШЕР	0,5	4	40		90,0	6,0	3,0	1,0								4							
231	12	6,9	Э		2	6,9	10С	С	23	5	6	ЛШЕР	0,5	4	40		91,0	5,0	1,0	3,0								4							
231	13	26,2	Э		3	26,2	10С	С	23	4	4	ЛШ	0,9	5	50		94,0	4,0	2,0																
231	20	4	Э		4	4	10С	С	23	5	6	ЛШЕР	0,8	5	60		91,0	3,0	3,0	3,0								631,632	6	431					
231	22	12,6	Э		5	12,6	10С	С	23	4	4	ЛШЕР	0,8	5	40		92,0	5,0			3,0														
231	58	41	Э		6	41	не сомкн. лк10С	С	1	0,1		ЛШ		5			92,0	4,0	1,0	3,0															
231	66	12,2	Э		7	12,2	не сомкн. лк10С	С	1	0,1		ЛШ		5			90,0	5,0	2,0	3,0															
						Итого																													

Исполнитель: Асхадуллин И.И.

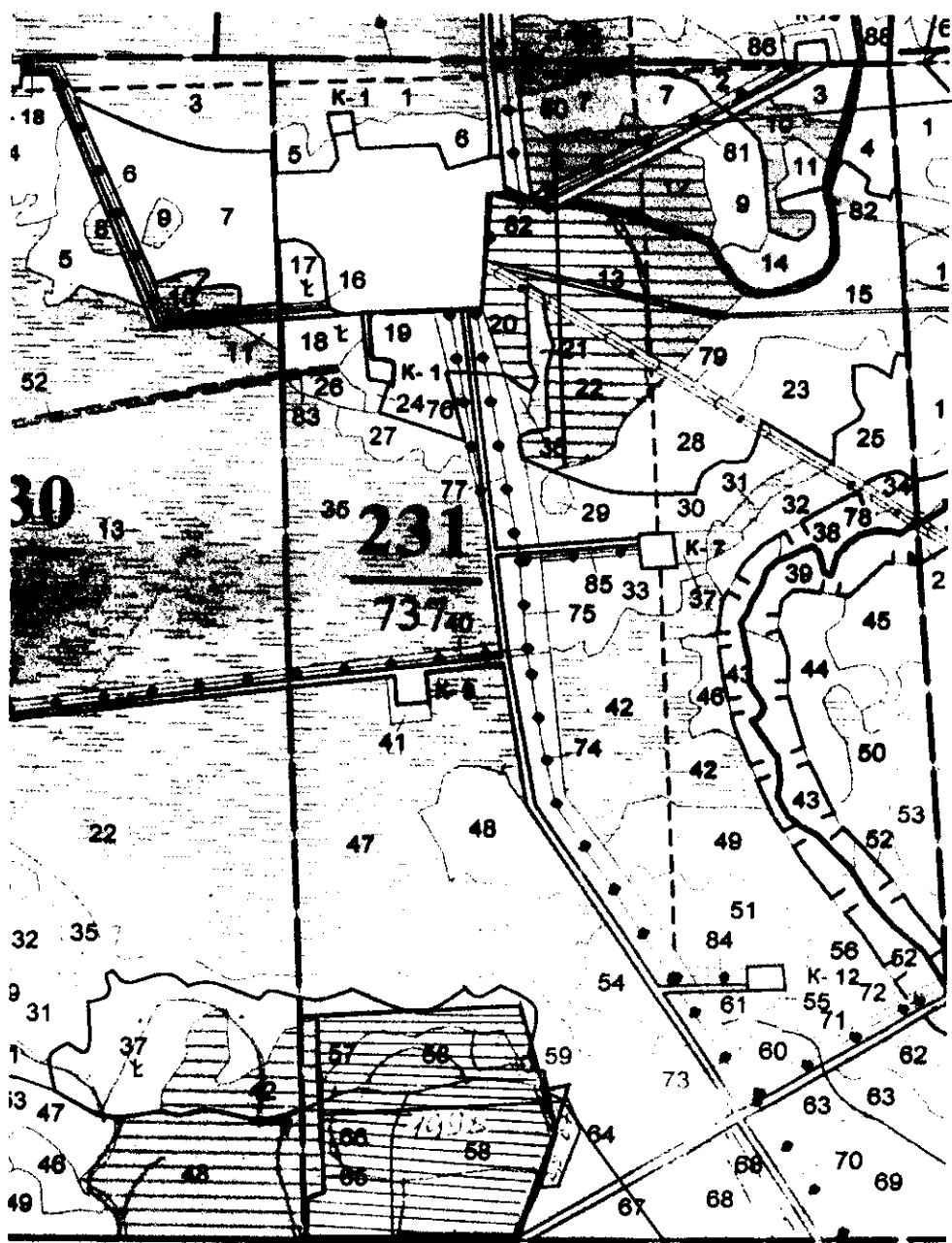
Дата 19.10.2017

Телефон 89655117030

СХЕМАТИЧЕСКИЙ ПЛАН

Территориальный отдел Урайское лесничество, Верхне-Кондинское участковое лесничество,
Верхне-Кондинское урочище квартал
квартал № 231 выдел № 8,12,13,20,22,58,66 - 108 га

Площадь 108 га



103:03'9"

103:83'56"