


УТВЕРЖДАЮ:  
И.о. директора Департамента  
лесного комплекса Тюменской  
области

Г.В. Громова   
Дата 31.10.2017г.

**Акт  
лесопатологического обследования № 6**

лесных насаждений

Ишимского

лесничества (лесопарка)

Тюменская область

(субъект Российской Федерации)

Способ лесопатологического обследования: 1. Визуальный   
2. Инструментальный

Место проведения

Участковое лесничество	Урочище (дача)	Квартал (кварталы)	Выдел (выделы)	Площадь, га
Ишимское сельское	Новолоктинское с/п	113	23	6,1

Лесопатологическое обследование проведено на общей площади 3,80 га.

## 2. Инструментальное обследование лесного участка.

2.1. Фактическая таксационная характеристика лесного насаждения

соответствует (не соответствует) таксационному описанию (нужное подчеркнуть).

Причины несоответствия:

2.2. Состояние насаждений: **с нарушенной устойчивостью**

**с утраченной устойчивостью**

причины повреждения:

заселено (отработано) стволовыми вредителями

Вид вредителя	Порода	Встречаемость (% заселенных деревьев)	Степень заселения (слабая, средняя, сильная)
-	-	-	-

повреждено огнем

Вид пожара	Порода	Состояние корневых лап		Состояние корневой шейки		Подсушивание луба	
		% поврежденных огнём корней	% деревьев с данным повреждением	ожог корневой шейки по окружности (1/4; 2/4; 3/4; более 3/4)	% деревьев с данным повреждением	по окружности и (1/4; 2/4; 3/4; более 3/4)	% деревьев с данным повреждением
-	-	-	-	-	-	-	-

заражено болезнями

Вид болезни	Порода	Встречаемость (% пораженных деревьев)	Степень поражения лесного насаждения (слабая, средняя, сильная)
-	-	-	-

2.3. Выборке подлежит 22,8 % деревьев

в том числе:

ослабленных \_\_\_\_\_ % (причины назначения) \_\_\_\_\_ ;  
 сильно ослабленных \_\_\_\_\_ % (причины назначения) \_\_\_\_\_ ;  
 усыхающих \_\_\_\_\_ % (причины назначения) \_\_\_\_\_ ;  
 свежего сухостоя \_\_\_\_\_ %.

в том числе: свежего ветровала 22,8 %;  
 свежего бурелома \_\_\_\_\_ %,  
 старого ветровала, \_\_\_\_\_ %,   
 в том числе: старого бурелома \_\_\_\_\_ %;  
 старого сухостоя \_\_\_\_\_ %,   
 аварийных \_\_\_\_\_ %.

2.4. Полнота лесного насаждения после уборки деревьев, подлежащих рубке, составит 0,46.  
 Критическая полнота для данной категории лесных насаждений составляет не лимитируется

## ЗАКЛЮЧЕНИЕ

С целью предотвращения негативных процессов или снижения ущерба от их воздействия назначено:

Участковое лесничество	Урочище (дача)	Квартал	Выдел	Площадь выдела, га	вид мероприятия	Площадь мероприятия, га	Порода	запас на выдел, куб.м	Крайние сроки проведения
Ишимское сельское	Новолоктинское СП	113	23	6,1	ВСП	3,8	Б	164	2018-2019

Ведомость перечета деревьев, назначенных в рубку, и абрис лесного участка прилагаются (приложение 2 и 3 к Акту)

Меры по обеспечению возобновления:

Мероприятия, необходимые для предупреждения повреждения или поражения смежных насаждений:

*Рекомендуется провести выборочную санитарную рубку в квартале 113 выделе 23 Ишимского сельского участкового лесничества (Новолоктинского СП) на площади 3,8 га.*

Сведения для расчета степени повреждения:

год образования старого сухостоя \_\_\_\_\_;

основная причина повреждения древесины \_\_\_\_\_ ураганные ветра текущего года

Дата проведения обследований 16.10.2017

Исполнитель работ по проведению лесопатологического обследования:

ФИО \_\_\_\_\_ Волик О.И.

Подпись \_\_\_\_\_ 

*окт 2017*  
\_\_\_\_\_  
(месяц)

2017 г.

Результаты проведения лесопатологического обследования лесных насаждений за

Субъект Российской Федерации  
Участковое лесничество

Тюменская область  
Ишимское сельское

Лесничество (лесопарк)  
Урочище (лесная дача)

Ишимское  
Новолоктинское СП

1	2	3	4	5	6	7	Таксационная характеристика									17	Распределение запаса насаждения по категориям состояния деревьев, %											32	Назначенные мероприятия				
							8	9	10	11	12	13	14	15	16		18	19	20	21	22	23	24	25	26	27	28		29	30	31	33	34
Номер квартала	Номер выдела	Площадь выдела, га	Целевое назначение лесов	Категория защитных лесов	Номер лесопатологического выдела	Площадь лесопатологического выдела, га	состав	порода	возраст, лет	средняя высота, м	средний диаметр, см	тип леса	полнота	бонитет	запас, кубм/га	Число деревьев на пробе, шт.	без признаков ослабления	ослабленные	сильно ослабленные	усыхающие	свежий сухой	старый сухой	свежий ветровал	старый ветровал	свежий бурелом	старый бурелом	аварийные деревья	Признаки повреждения деревьев	Доля поврежденных деревьев, %	Причина ослабления, повреждения	Подлежит рубке, %	вид	площадь, га
113	23	6,1	защит.	ОЗУ: Водно-болотные угодья РФ "Тоболо-Ишимская лесостепь"	-	3,8	10Б	Б	65	26	26	РТ	0,6	1	200	101	53,1	25,3	-	-	-	-	21,6	-	-	-	-	205	22,8	881	22	ВСП	3,8
итого						3,8										101	53,1	25,3	-	-	-	-	21,6	-	-	-	-						

Показатели, не соответствующие таксационному описанию отмечаются ""\*\*"

Исполнитель работ по проведению лесопатологического обследования

ФИО Волик О.И.

Подпись \_\_\_\_\_

Дата составления документа 16.10.2017

Телефон 8(34551)6-80-61

Ведомость перечета деревьев назначенных в рубку

ВРЕМЕННАЯ ПРОБНАЯ ПЛОЩАДЬ № \_\_\_\_\_

Субъект Российской Федерации \_\_\_\_\_ Тюменская область  
Лесничество (лесопарк) Ишимское Участковое лесничество Ишимское сельское Новолокитинское СП  
Квартал 113 Выдел 23 Площадь 3,8 га, \_\_\_\_\_

Номер очага вредных организмов \_\_\_\_\_ - \_\_\_\_\_ . Размер пробной площади 0,3 га.

Таксационная характеристика:  
тип леса РТ ; состав 10Б ; возраст 65 ; Бонитет 1 ;  
полнота 0,6 ; запас на га 200 ; возобновление \_\_\_\_\_ - \_\_\_\_\_

Время и причины ослабления насаждения: воздействие шквалистых и ураганных ветров текущего года, повлекшие слом стволов деревьев.

Тип очага вредных организмов: эпизодический, хронический (подчеркнуть)  
Фаза развития очага вредных организмов: начальная, нарастания численности, собственно вспышка, кризис (подчеркнуть).

Состояние лесного насаждения, намечаемые мероприятия:

В следствии ураганных ветров текущего года нарушена устойчивость древостоя, т.к. на участке присутствуют выпавшие деревья. В связи с выше сказанным насаждению требуется проведение санитарно-оздоровительного мероприятия (выборочная санитарная рубка):

Исполнитель работ по проведению лесопатологического обследования:

ФИО Волик О.И.

Подпись \_\_\_\_\_

Дата составления документа 16.10.2017.

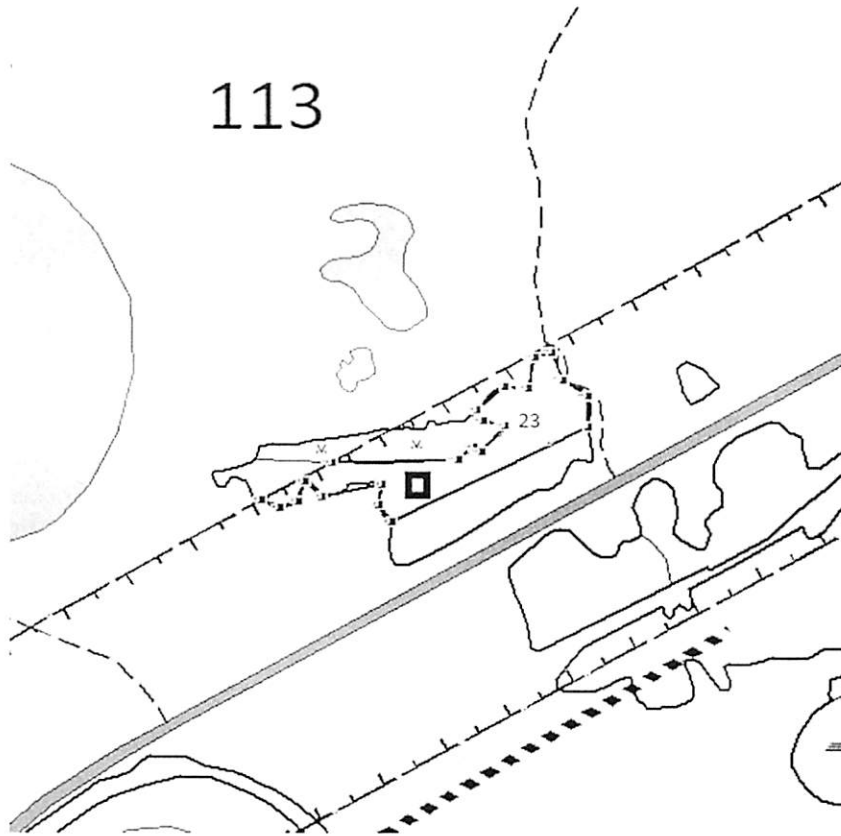
Телефон 8(34551)6-80-61



Абрис участка

Район Ишимский  
участковое лесничество Ишимское сельское  
урочище/сельское поселение Новолоктинское СП  
квартал 113 выдел 23 площадь 3,8 га  
М 1:10000

С




№ выдела	Ленты (круговой площадки) перечета				
	№ ленты (площадки)	длина, м	ширина, м	радиус, м	площадь, га

Номера точек	Координаты	Румбы линий	Длина, м
1-2	N 55° 56' 31.22"; E 068° 53' 8.07"	ЮЗ:49°11'54.98"	353.8
2-3	N 55° 56' 32.19"; E 068° 54' 7.43"	СЗ:46°54'39.7"	35.48
3-4	N 55° 56' 33.33"; E 068° 54' 7.61"	СЗ:4°7'18.11"	35.59
4-5	N 55° 56' 32.62"; E 068° 54' 4.52"	ЮЗ:63°56'12.05"	98.04
5-6	N 55° 56' 33.47"; E 068° 54' 3.61"	СЗ:60°26'37.15"	38.29
6-7	N 55° 56' 32.39"; E 068° 54' 3.29"	ЮЗ:3°22'27.4"	34.46
7-8	N 55° 56' 32"; E 068° 54' 2.36"	ЮЗ:54°14'25.18"	31.2
8-9	N 55° 56' 32.44"; E 068° 54' 1.38"	СЗ:79°20'27.23"	33.04
9-10	N 55° 56' 34.54"; E 068° 54' 5.02"	СВ:46°52'56.33"	129.71
10-11	N 55° 56' 34.73"; E 068° 53' 11.5"	СВ:75°10'20.91"	200.37
11-12	N 55° 56' 35.39"; E 068° 53' 12.3"	СВ:37°8'58.55"	31.94
12-13	N 55° 56' 35.14"; E 068° 53' 12.71"	ЮВ:71°47'16.8"	14.83
13-14	N 55° 56' 36.62"; E 068° 53' 13.93"	СВ:26°29'35.03"	59.39
14-15	N 55° 56' 36.88"; E 068° 53' 12.75"	ЮЗ:88°47'43.69"	37.35
15-16	N 55° 56' 37.43"; E 068° 53' 12.48"	СЗ:39°46'26.6"	18.86
16-17	N 55° 56' 38.8"; E 068° 53' 13.86"	СВ:32°14'53.55"	60.13
17-18	N 55° 56' 38.66"; E 068° 53' 15.09"	СВ:83°6'48.14"	38.19
18-19	N 55° 56' 40.38"; E 068° 53' 15.43"	СЗ:1°54'30.51"	53.76
19-20	N 55° 56' 40.7"; E 068° 53' 16.34"	СВ:57°28'34.86"	29.79
20-21	N 55° 56' 39.14"; E 068° 53' 16.89"	ЮВ:32°39'4.39"	50.68
21-22	N 55° 56' 38.23"; E 068° 53' 18.16"	ЮВ:67°40'23.95"	48.37

22-1	N 55° 56' 36.56"; E 068° 53' 18.21"	ЮВ:14°57'13.79"	51.26
------	-------------------------------------	-----------------	-------

Условные обозначения:  участок лесопатологического обследования

 участок, назначенный под Выборочную санитарную рубку.

Исполнитель работ по проведению лесопатологического обследования:

ФИО Волик О.И.

Подпись 

Дата составления документа 16.10.2017.

Телефон 8(34551)6-80-61



