


УТВЕРЖДАЮ

И.о. директора департамента
лесного комплекса Тюменской области

Громова Г.В.



Дата

09.08.2018

Акт

лесопатологического обследования № 9

лесных насаждений Заводоуковского лесничества (лесопарка)
Тюменской области (субъект Российской Федерации)

Способ лесопатологического обследования: 1. Визуальный
2. Инструментальный

Место проведения

Участковое лесничество	Урочище (дача)	Квартал (кварталы)	Выдел (выделы)	Площадь, га
Падунское	Падунское	144	2	6,3

Лесопатологическое обследование проведено на общей площади 4,3 га.



1. Визуальное лесопатологическое обследование.

Наземное

Дистанционное

1.1. На площади 4,3 га фактическая таксационная характеристика лесного насаждения соответствует (не соответствует) таксационному описанию (нужное подчеркнуть).
Причины несоответствия

Список участков с выявленными несоответствиями приведен в приложении 1 к настоящему Акту.

1.2. Лесные насаждения с утраченной устойчивостью выявлены на площади 4,3 га.

Участковое лесничество	Урочище (дача)	Площадь, га		Причина ослабления (гибели)
		с нарушенной устойчивостью	с утраченной устойчивостью	
Падунское	Падунское	-	4,3	ветровал, бурелом

Состояние обследованных лесных насаждений приведено в приложениях 1.1-1.4 к Акту в зависимости от метода проведения ЛПО.

1.3. В обследованных лесных участках прогнозируется:

Прогноз	Площадь, га
Ослабление лесных насаждений	-
Усыхание лесных насаждений различной степени	-
Развитие очагов вредных организмов	4,3

1.4. Обнаружено загрязнение лесного участка отходами и выбросами: **промышленными**
бытовыми

Вид загрязнения	Размеры загрязнения			Объем, кубм	Площадь загрязнения, га
	длина, м	ширина, м	высота, м		
-	-	-	-	-	-


ЗАКЛЮЧЕНИЕ

В ходе проведения лесопатологического обследования на площади 4,3 га установлено, что насаждения погибли в результате , ветровала, бурелома. Рекомендуется провести санитарную рубку, сплошную на площади 4,3 га, так как насаждения утратили биологическую устойчивость

Исполнитель работ по проведению лесопатологического обследования:

ФИО Половников А.В.

Подпись

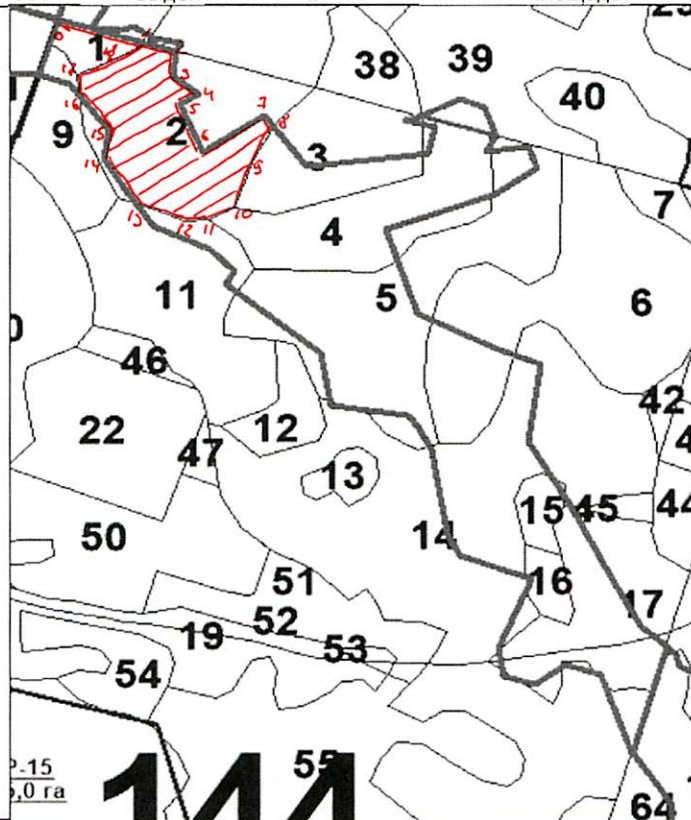


Абрис участка

Район Заводоуковский
Участковое лесничество Падунское
Урочище Падунское

Квартал 144 выдел 2 площадь 4,3

М 1:10000



Ленты (круговой площадки) перечета

№ выдела	№ ленты (площадки)	длина, м	ширина, м	радиус, м	площадь, га
Номера точек	Координаты		Румбы линий	Длина, м	
0-1	N56° 29.188' E66° 26.943'		СВ-87	137	
1-2	N56° 29.138' E66° 26.321'		СВ-87	50	
2-3	N56° 29.143' E66° 26.104'		ЮВ-1	34	
3-4	N56° 29.138' E66° 26.118'		ЮВ-78	21	
4-5	N56° 29.125' E66° 26.166'		ЮЗ-28	30	
5-6	N56° 29.098' E66° 26.141'		ЮВ-54	100	
6-7	N56° 29.072' E66° 26.189'		СВ-45	102	
7-8	N56° 29.098' E66° 26.141'		ЮВ-65	14	
8-9	N56° 29.096' E66° 26.258'		ЮЗ-13	70	
9-10	N56° 29.100' E66° 26.262'		ЮЗ-2	82	
10-11	N56° 29.077' E66° 26.236'		ЮЗ-46	44	
11-12	N56° 29.032' E66° 26.208'		ЮЗ-67	34	
12-13	N56° 29.020' E66° 26.171'		СЗ-87	81	
13-14	N56° 29.098' E66° 26.141'		СЗ-46	108	
14-15	N56° 29.018' E66° 26.142'		СВ-12	19	
15-16	N56° 29.033' E66° 26.052'		СЗ-46	90	
16-17	N56° 29.088' E66° 26.017'		СЗ-23	17	
17-0	N56° 29.102' E66° 26.028'		СВ-47	66	
17-1	N56° 29.141' E66° 26.046'		СВ-50,6	45,8	

Условные обозначения:



участок лесопатологического обследования
участок назначенный под сплошную санитарную рубку
номера точек

Исполнитель работ по проведению лесопатологического обследования:

ФИО Половников А.В.

Подпись

Дата составления документа

01.02.2018

Телефон

8(34542)2-17-77

№ выдела	Площадь, га	Состав, подрост, подлесок, почва, рельеф, особенности выдела	Э л я р е с у м а с л е н т	В о з р а с т а т а	В ы с о т а	Д и а м е т р	К л р в о и т е р р	Б о н и т е т	Т и п л е с а	П о л н о н а	З а п а с л е с а , м 3	З а п а с с ы р о р а с т . л	К л т о в	З а п а с н а в ы д е л е , м 3	Х о з я и с т в е н н ы е р а с п о р я ж е н и я						
																1	2	3	4	5	6
1	2	3	4	5	6	7	8	9	10	11	12	13	14	15	16	17	18	19	20	21	22
2	6.3	9С1Б	1 С 1 Б	75 75	22 21	28 24	4 4	2	БР	0.8	280	1764	1588 176	1	2						

особенности выдела: Класс пожарной опасности - 3

ИТОГ по кварталу № 144

1764 0 0 0 0 0 0

по составляющим породам:
С 1588
Б 176

Сумма основных показателей по отчету:

Площадь(га) 6.3
Запас(кбм) 1764

