

УТВЕРЖДАЮ:
Директор Департамента
лесного комплекса Тюменской
области

В.В. Артановский

Дата

11.10.2017

**Акт
лесопатологического обследования № 9**

лесных насаждений

Бердюжского

лесничества (лесопарка)

Тюменская область

(субъект Российской Федерации)

Способ лесопатологического обследования:

1. Визуальный

2. Инструментальный

Место проведения

Участковое лесничество	Урочище (дача)	Квартал (кварталы)	Выдел (выделы)	Площадь, га
Бердюжское сельское	Уктузское	78	12	8,3

Лесопатологическое обследование проведено на общей площади

8,30

га.

1. Визуальное лесопатологическое обследование.

Наземное

Дистанционное

1.1. На площади 8,3 га фактическая таксационная характеристика лесного насаждения соответствует (не соответствует) таксационному описанию (нужное подчеркнуть).
 Причины несоответствия

Список участков с выявленными несоответствиями приведен в приложении 1 к настоящему Акту.

1.2. Лесные насаждения с нарушенной и утраченной устойчивостью выявлены на площади 0 га.

Участковое лесничество	Урочище (дача)	Площадь, га		Причина ослабления (гибели)
		с нарушенной устойчивостью	с утраченной устойчивостью	
-	-	-	-	-

Состояние обследованных лесных насаждений приведено в приложениях 1.1-1.4 к Акту в зависимости от метода проведения ЛПО.

1.3. В обследованных лесных участках прогнозируется:

Прогноз	Площадь, га
Ослабление лесных насаждений	-
Усыхание лесных насаждений различной степени	-
Развитие очагов вредных организмов	-

1.4. Обнаружено загрязнение лесного участка отходами и выбросами: промышленными
 бытовыми

Вид загрязнения	Размеры загрязнения			Объем, кубм	Площадь загрязнения, га
	длина, м	ширина, м	высота, м		
-	-	-	-	-	-

ЗАКЛЮЧЕНИЕ

Оценка текущего санитарного и лесопатологического состояния лесных насаждений, назначенные профилактические мероприятия по защите лесов, агитационные мероприятия:
 Состояние древостоя, причины повреждения ослабления деревьев и рекомендуемые санитарно-оздоровительные мероприятия: насаждение пройдено *лесным пожаром прошлых лет (низовым беглым средней интенсивности)*, характеризуется признаком: *ожогом стволов (камбий не поврежден)*. Состояние древостоя - *удовлетворительное*. Насаждению не требуется проведение санитарно-оздоровительных мероприятий.

Исполнитель работ по проведению лесопатологического обследования:

ФИО

Базнов А.С.

Подпись

БС

Результаты проведения лесопатологического обследования лесных насаждений за

2017 г.

(месяц)

сентябрь

Субъект Российской Федерации
Участковое лесничество

Тюменская область
Бердюжское сельское

Лесничество (лесопарк)
Урочище (лесная дача)

Бердюжское
Уткузское урочище

1	2	3	4	5	6	7	Таксационная характеристика								17	Распределение запаса насаждения по категориям состояния деревьев, %										29	30	31	32	Назначенные мероприятия					
							8	9	10	11	12	13	14	15		16	18	19	20	21	22	23	24	25	26					27	28	33	34		
номер квартала	номер выдела	площадь выдела, га	целевое назначение лесов	категория защитных лесов	номер лесопатологического выдела	площадь лесопатологического выдела, га	состав	порода	возраст, лет	средняя высота, м	средний диаметр, см	тип леса	полнота	фонитет	запас, км/га	число деревьев на пробе, шт.	без признаков ослабления	ослабленные	очень ослабленные	выкашающие	свежий сухой	старый сухой	свежий ветровал	старый ветровал	свежий бурулом	старый бурулом	аварийные деревья	признаки повреждения деревьев	доля поврежденных деревьев, %	причина ослабления, повреждена	подлежит рубке, %	вид	площадь, га		
78	12	8,3	защ	лесостепь	-	8,3	2	Б	80	23	28	РТ	0,6	2	170	60,0	40,0										327	-	855	-	-	-	-	-	
							2	Ос	65	24	26					75,0	25,0																		
																	63,0	37,0																	
																	8,3																		
																	ИТОГО																		

Показатели, не соответствующие таксационному описанию отмечаются "х"

Исполнитель работ по проведению лесопатологического обследования

ФИО

Баянов А.Е.

Б.Е.С.

Дата составления документа

26.09.17

Телефон

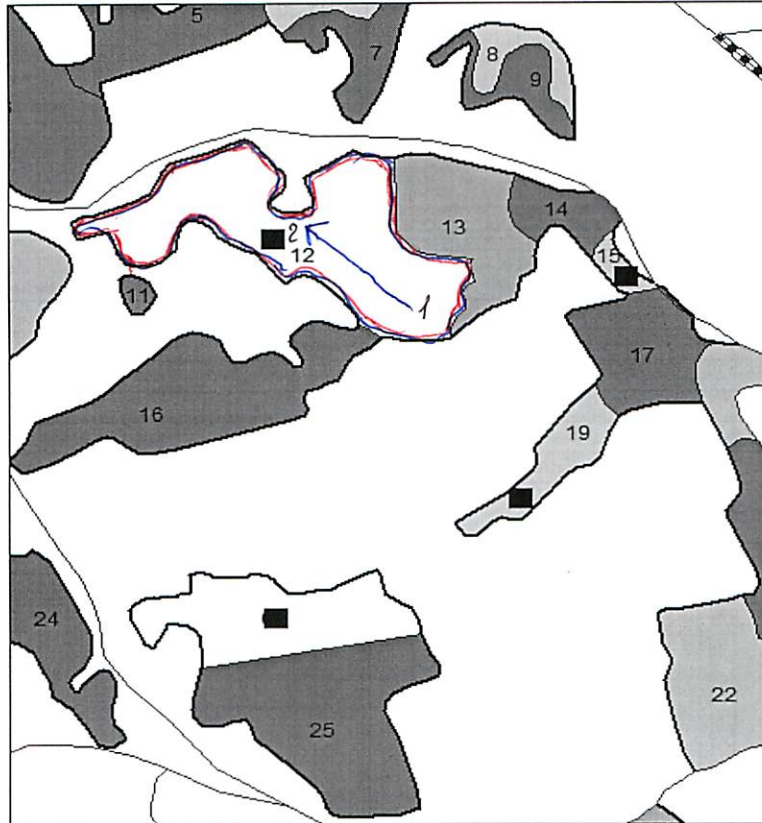
8(34554) 2-13-60

Абрис участка

М 1:10000

Бердюжское сельское Уктузское урочище
кв78выд12площадь8,3



С



Ю

№ выдела	Ленты (круговой площадки) перечета				
	№ ленты (площадки)	длина, м	ширина, м	радиус, м	площадь, га
12					

Номера точек	Координаты в системе МСК-2	Румбы линий	Длина, м
1	2558800/149150		
2	2558500/149370		

Условные обозначения: *граница участка обележена* 
маршрут маршрута 
 Исполнитель работ по проведению лесопатологического обследования:

ФИО Богданов Р.Е.

Подпись 

Дата составления документа 26.09.17

Телефон 8(34554)2-13-60

Лесничество Бердюжское лесничество

уч. лесничество(урочище) Уктузское ур-е

квартал 78

Категория защитности ДР. ЛЕСА Л/СТЕПЕЙ ЗАЩИЩ. ОКР. СРЕДУ

№	Площадь, га	Состав, подрост, подлесок, почва, рельеф, особенности выдела	Э л Я р е с у м а - н т	В о з ы а р с м в в и т а р	Д и л р о	К Г	Б	Тип леса	П о л	Запас сырораств. леса, м3	Запас на выделе, м3				Хозяйственные распоряжения						
											На	Общий на выдел	В т.ч. по сост. пород	Сухостоя		Резерв	Един. дер. воз.	Захламлен. Общий ликвида			
1	2	3	4	5	6	7	8	9	10	11	12	13	14	15	16	17	18	19	20	21	22
12	8.3	Лесосека Отведенная 8Б2ОС	Б 1 Б 1 ОС	80 23 65	28 0 24	0 0 26	2	РТ РТ	0.6	170	1411	1129 282	2 3						83		СПЛОШНАЯ С/Р СОЗД. Л/К Л/ВОСС
	8.3	Итог по кварталу № 78									1411					0	0	0	83	0	
												Б 1129 ОС 282									

Сумма основных показателей по отчету:

Площадь(га)
8.3Запас(кбм)
1411КОПИЯ
ВЕРНА