

УТВЕРЖДАЮ:
Директор Департамента
лесного комплекса Тюменской
области

В.В. Артановский



Дата 11.10.2017

**Акт
лесопатологического обследования № 8**

лесных насаждений

Бердюжского

лесничества (лесопарка)

Тюменская область

(субъект Российской Федерации)

Способ лесопатологического обследования:

1. Визуальный

2. Инструментальный

Место проведения

Участковое лесничество	Урочище (дача)	Квартал (кварталы)	Выдел (выделы)	Площадь, га
Бердюжское сельское	Уктузское	78	17	2,8

Лесопатологическое обследование проведено на общей площади

2,80

га.



1. Визуальное лесопатологическое обследование.

Наземное

Дистанционное

1.1. На площади 2,8 га фактическая таксационная характеристика лесного насаждения соответствует (не соответствует) таксационному описанию (нужное подчеркнуть).
 Причины несоответствия

Список участков с выявленными несоответствиями приведен в приложении 1 к настоящему Акту.

1.2. Лесные насаждения с нарушенной и утраченной устойчивостью выявлены на площади 0 га.

Участковое лесничество	Урочище (дача)	Площадь, га		Причина ослабления (гибели)
		с нарушенной устойчивостью	с утраченной устойчивостью	
-	-	-	-	-

Состояние обследованных лесных насаждений приведено в приложениях 1.1-1.4 к Акту в зависимости от метода проведения ЛПО.

1.3. В обследованных лесных участках прогнозируется:

Прогноз	Площадь, га
Ослабление лесных насаждений	-
Усыхание лесных насаждений различной степени	-
Развитие очагов вредных организмов	-

1.4. Обнаружено загрязнение лесного участка отходами и выбросами: промышленными
 бытовыми

Вид загрязнения	Размеры загрязнения			Объем, кубм	Площадь загрязнения, га
	длина, м	ширина, м	высота, м		
-	-	-	-	-	-

ЗАКЛЮЧЕНИЕ

Оценка текущего санитарного и лесопатологического состояния лесных насаждений, назначенные профилактические мероприятия по защите лесов, агитационные мероприятия:
 Состояние древостоя, причины повреждения ослабления деревьев и рекомендуемые санитарно-оздоровительные мероприятия: насаждение пройдено лесным пожаром прошлых лет (низовым беглым средней интенсивности), характеризуется признаком: ожогом стволов (камбий не поврежден). Состояние древостоя - удовлетворительное. Насаждению не требуется проведение санитарно-оздоровительных мероприятий.

Исполнитель работ по проведению лесопатологического обследования:

ФИО

Балашов Д.Е.

Подпись

Д.Е.

Приложение 1.1.
к акту лесопатологического обследования

Результаты проведения лесопатологического обследования лесных насаждений за

Сентябрь
(месяц)

2017 г.

Субъект Российской Федерации
Участковое лесничество

Тюменская область
Бердюжское сельское

Лесничество (лесопарк)
Урочище (лесная дача)

Бердюжское
Уктузское урочище

Номер квартала	Номер выдела	Площадь выдела, га	Целевое назначение лесов	Категория защитных лесов	Номер лесопатологического выдела	Площадь лесопатологического выдела, га	Таксационная характеристика									Распределение запаса насаждения по категориям состояния деревьев, %										Признаки повреждения деревьев	Доля поврежденных деревьев, %	Причина ослабления, повреждения	Подложит рубке, %	Назначенные мероприятия									
							состав	возраст, лет	средняя высота, м	средний диаметр, см	тип леса	полнота	бонитет	запас, км/га	Число деревьев на пробе, шт.	без признаков ослабления	ослабленные	сильно ослабленные	усыхающие	свежий сухостой	старый сухостой	свежий ветровал	старый ветровал	старый вырвал	свежий вырвал					старый вырвал	старый бурелом	свежий бурелом	аварийные деревья	29	30	31	32	33	34
78	17	2,8	защ	лес лесостепь	-	2,8	7	8	9	10	11	12	13	14	15	16	17	18	19	20	21	22	23	24	25	26	27	28	29	30	31	32	33	34	вид	площадь, га			
																		53,0	47,0										327	-	855	-	-	-	-				
																		60,0	40,0																				
																		55,0	45,0																				
							Итого																																

Показатели, не соответствующие таксационному описанию отмечаются "***"

Исполнитель работ по проведению лесопатологического обследования

ФИО Баянов А.Е.

Дата составления документа 26.09.17

Телефон

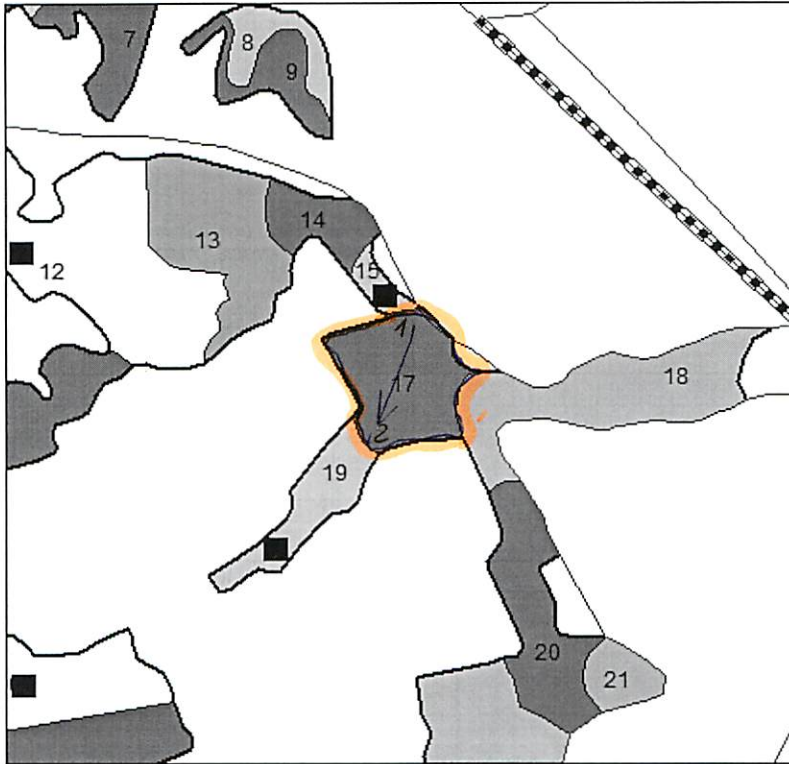
53
873453412-13-60

Абрис участка

М 1:10000

Бердюжское сельское Уктузское урочище
кв.78выд.17площадь2,8



С



Ю

№ выдела	Ленты (круговой площадки) перечета				
	№ ленты (площадки)	длина, м	ширина, м	радиус, м	площадь, га
17					

Номера точек	Координаты в системе МСК-2	Румбы линий	Длина, м
1	2559150/149190		
2	2559090/149090		

Условные обозначения: *границы участка обозначены* 
контрактные маршрутные ленты 
Исполнитель работ по проведению лесопатологического обследования:

ФИО Баянов А.Е.

Подпись *А.Е.*

Дата составления документа 26.09.17

Телефон 8(34534)2-13-60

лесничество Бердюжское лесничество 1 Уч. лесничество(урочище) уктузское ур-е квартал 78
 категория защитности ДР.ЛЕСА Л/СТЕПЕЙ защищ.ОКР.СРЕДУ

№ выдела	Состав, подрост, подлесок, почва, рельеф, особенности выдела	Э л я л е р е с у м а с е н т	В о з р а с т а	Д и а м е т р	К л р в о н и о т з р	Б о н и т е р	Т и п л е с а	П о л н о т а	Запас сырораста		Запас на выделе, м3		Хозяйственные распоряжения		
									На Общий выдел	В Т.ч по сост. пород	Сухо стоя	Ре-дин		Общий	Лик-вида
17	2.8 7Б2Б10С	1 Б 1 Б 1 ОС	90 65 0	24 21 23	28 22 26	9 6 2	10 2	11 РТ	0.7 200	560	392 112 56	3 2 3	16 17 18 19 20 21	22	Выбороч. рубка 20%

ОЗУ: Нет

Подрост: 60С4Б (5) 2 м,1 тыс.шт/га, БЛАГОНАДЕЖНЫЙ

Подлесок: ШП Редкий

Особенности выдела: Класс пожарной опасности - 4, Полнота неравномерная, насаждение разновозрастное

ИТОГ по кварталу № 78

2.8 по составляющим породам: 560 0 0 0 0 0 0
 Б 504
 ОС 56

Сумма основных показателей по отчету:

Площадь(га) 2.8
 Запас(кбм) 560

КОПИЯ
 ВЕРНА