


УТВЕРЖДАЮ:
Директор Департамента
лесного комплекса Тюменской
области

В.В. Артановский



Дата 02.10.2017

Акт

лесопатологического обследования № 78

лесных насаждений Тюменского лесничества (лесопарка)

Тюменская область (субъект Российской Федерации)

Способ лесопатологического обследования:

1. Визуальный

2. Инструментальный

Место проведения

Участковое лесничество	Урочище (дача)	Квартал (кварталы)	Выдел (выделы)	Площадь, га
Богандинское	Нижнепышминское с/п	210	25	2,2

Лесопатологическое обследование проведено на общей площади 2,2 га.



1. Визуальное лесопатологическое обследование.

Наземное

Дистанционное

1.1. На площади 2,2 га фактическая таксационная характеристика лесного насаждения соответствует (не соответствует) таксационному описанию (нужное подчеркнуть).
Причины несоответствия

Список участков с выявленными несоответствиями приведен в приложении 1 к настоящему Акту.

1.2. Лесные насаждения с нарушенной и утраченной устойчивостью выявлены на площади 0 га.

Участковое лесничество	Урочище (дача)	Площадь, га		Причина ослабления (гибели)
		с нарушенной устойчивостью	с утраченной устойчивостью	
		-	-	-

Состояние обследованных лесных насаждений приведено в приложениях 1.1-1.4 к Акту в зависимости от метода проведения ЛПО.

1.3. В обследованных лесных участках прогнозируется:

Прогноз	Площадь, га
Ослабление лесных насаждений	-
Усыхание лесных насаждений различной степени	-
Развитие очагов вредных организмов	-

1.4. Обнаружено загрязнение лесного участка отходами и выбросами: **промышленными**
бытовыми

Вид загрязнения	Размеры загрязнения			Объем, кубм	Площадь загрязнения, га
	длина, м	ширина, м	высота, м		
-	-	-	-	-	-

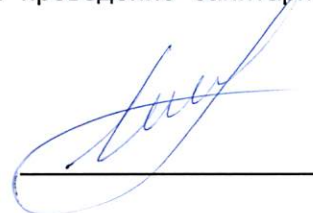
ЗАКЛЮЧЕНИЕ

Оценка текущего санитарного и лесопатологического состояния лесных насаждений, назначенные профилактические мероприятия по защите лесов, агитационные мероприятия:
Состояние древостоя, причины повреждения ослабления деревьев и рекомендуемые санитарно-оздоровительные мероприятия: насаждение пройдено *лесным пожаром 2015 г (низовым беглым средней интенсивности)*, характеризуется признаком: *ожогом стволов (камбий не поврежден)*. Состояние древостоя - *удовлетворительное*. Насаждение представлено *89% от запаса здоровыми деревьями, 11 % ослабленными*. Насаждению не требуется проведение санитарно-оздоровительных мероприятий.

Исполнитель работ по проведению лесопатологического обследования:

ФИО Гайнулин А.К.

Подпись



Результаты проведения лесопатологического обследования лесных насаждений за _____ **сентябрь** _____ **2017 г.**
(месяц)

Субъект Российской Федерации _____ Лесничество (лесопарк) _____ Томенское
Участковое лесничество _____ Урочище (лесная дача) _____ Нижнепышминское С/п

Номер квартала	Номер выдела	Площадь выдела, га	Лесное назначение лесов	Категория защитных лесов	Номер лесопатологического выдела	Площадь лесопатологического выдела, га	Таксационная характеристика										Распределение запаса насаждения по категориям состояния деревьев, %											Назначенные мероприятия								
							состав	порода	возраст, лет	средняя высота, м	средний диаметр, см	тип леса	полнота	бонитет	запас, км/га	число деревьев на пробе, шт.	без признаков ослабления	ослабленные	очень ослабленные	усыхающие	свежий сухой	старый сухой	свежий ветровал	старый ветровал	свежий бурелом	старый бурелом	аварийные деревья	Признаки повреждения деревьев	Доля поврежденных деревьев, %	Причина ослабления, повреждения	Подлежит рубке, %	Вид	Площадь, га			
1	2	3	4	5	6	7	8	9	10	11	12	13	14	15	16	17	18	19	20	21	22	23	24	25	26	27	28	29	30	31	32	33	34	-	-	
210	25	2.2	эксп			2.2	10	Б	65	21	28	РТ	0.6	2	150	89,0	11,0											324	-	854	-	-	-	-	-	
						Итого										89,0	11,0																			


Показатели, не соответствующие таксационному описанию отмечаются ***

Исполнитель работ по проведению лесопатологического обследования

ФИО Гайнуллин А.К.

Дата составления документа _____

Телефон _____

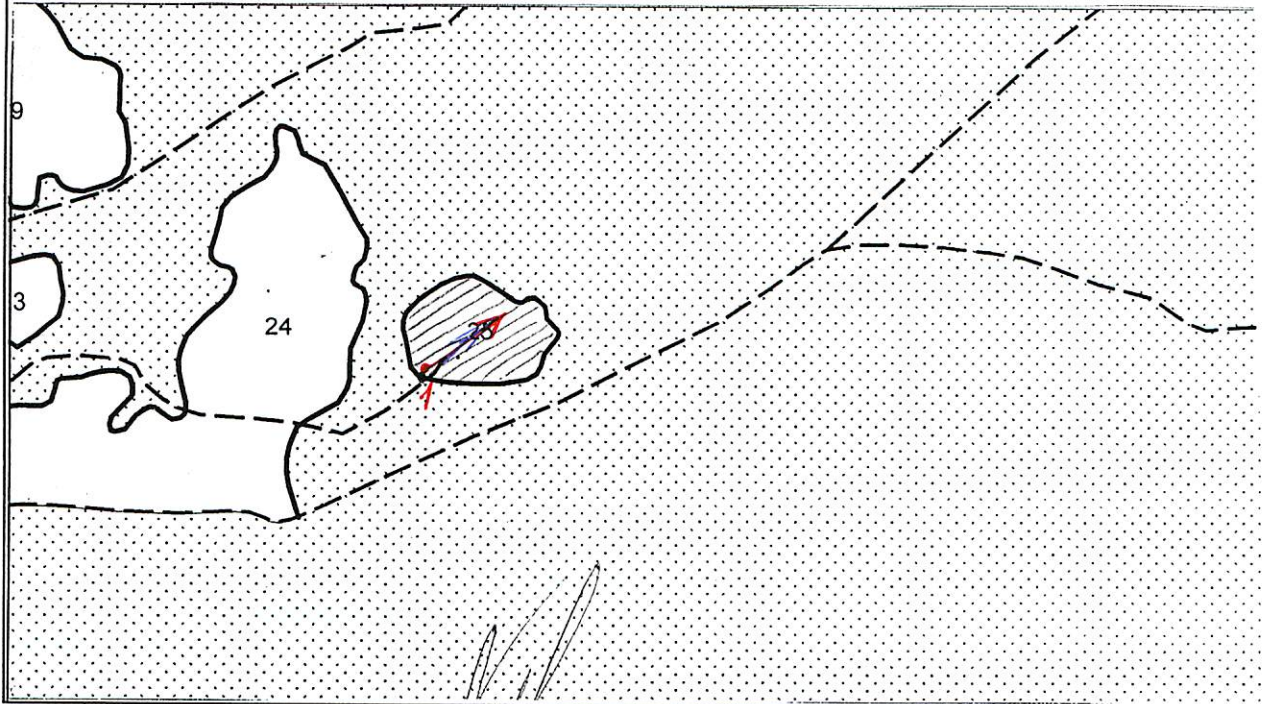


Абрис участка

М 1:10000



*Богдановское участковое лесничество
Квартал № 25 выдел 25 площадью 2,2 га.*

С



№ выдела	Ленты (круговой площадки) перечета				
	№ ленты (площадк)	длина, м	ширина, м	радиус, м	площадь, га

Номера точек	Координаты	Румбы линий	Длина, м
	N56/54/570		
	E066/12/862		

Направление маршрутного хода 
Участок обследования 

Исполнитель работ по проведению лесопатологического обследования

ФИО ГайнулинаК

Подпись 

Дата составления документа 19.09.17

Телефон 720-134

Лесничество		НИЖНЕПЫШМИНСКОЕ СП			Категория защитности										ЭКСПЛУАТИРУЕМЫЕ ЛЕСА 2 ГР.				Квартал		210
Н о м е р а	в ы д е л а	Пло- щадь, га	Состав, подрост, подлесок, почва, рельеф, особенности выдела	Э л е м е н т	В о с т а	Д е р в я	К л а с с	Г р у п п	Б е с е д н е	Тип леса и тип лесор. услов.	П о л о с т а	Запас сырораств. леса, м3			Запас на выделе, м3					Хозяйственные распоряжения	
												На га	Общий на выдел	В т.ч. по сост. пород	Сухо стоя	Ре- дин	Един дер. ест. воз.	Общий	Лик- вида		
1	2	3	4	5	6	7	8	9	10	11	12	13	14	15	16	17	18	19	20	21	22
25	2.2	10Б+ОС	1 Б 1 ОС	65 65	21 0	28 0	7	6	2	РТ	0.6	150	330	330	30						СПЛОШНАЯ РУБКА

Итого по кварталу № 210

2.2 по составляющим породам: 330 0 0 0 0 0
Б 330

Сумма основных показателей по отчету:

площадь(га)
2.2

запас(кбм)
330

КОПИЯ
ВЕРНА