

УТВЕРЖДАЮ:
Директор Департамента
лесного комплекса Тюменской
области

В.В. Артановский

Дата

02.10.2017

Акт

лесопатологического обследования № 75

лесных насаждений _____ Тюменского _____ лесничества (лесопарка)

_____ Тюменская область _____ (субъект Российской Федерации)

Способ лесопатологического обследования:

1. Визуальный

2. Инструментальный

Место проведения

Участковое лесничество	Урочище (дача)	Квартал (кварталы)	Выдел (выделы)	Площадь, га
Богандинское	Нижнепышминское с/п	214	6	2,5

Лесопатологическое обследование проведено на общей площади _____ 2,5 _____ га.

1. Визуальное лесопатологическое обследование.

Наземное

Дистанционное

1.1. На площади 2,5 га фактическая таксационная характеристика лесного насаждения соответствует (не соответствует) таксационному описанию (нужное подчеркнуть).
Причины несоответствия

Список участков с выявленными несоответствиями приведен в приложении 1 к настоящему Акту.

1.2. Лесные насаждения с нарушенной и утраченной устойчивостью выявлены на площади 0 га.

Участковое лесничество	Урочище (дача)	Площадь, га		Причина ослабления (гибели)
		с нарушенной устойчивостью	с утраченной устойчивостью	
		-	-	-

Состояние обследованных лесных насаждений приведено в приложениях 1.1-1.4 к Акту в зависимости от метода проведения ЛПО.

1.3. В обследованных лесных участках прогнозируется:

Прогноз	Площадь, га
Ослабление лесных насаждений	-
Усыхание лесных насаждений различной степени	-
Развитие очагов вредных организмов	-

1.4. Обнаружено загрязнение лесного участка отходами и выбросами: **промышленными**
бытовыми

Вид загрязнения	Размеры загрязнения			Объем, кубм	Площадь загрязнения, га
	длина, м	ширина, м	высота, м		
-	-	-	-	-	-

ЗАКЛЮЧЕНИЕ

Оценка текущего санитарного и лесопатологического состояния лесных насаждений, назначенные профилактические мероприятия по защите лесов, агитационные мероприятия:
Состояние древостоя, причины повреждения ослабления деревьев и рекомендуемые санитарно-оздоровительные мероприятия: насаждение пройдено *лесным пожаром 2015 г (низовым беглым средней интенсивности)*, характеризуется признаком: *ожогом стволов (камбий не поврежден)*. Состояние древостоя - *удовлетворительное*. Насаждение представлено *87% от запаса здоровыми деревьями, 12 % ослабленными*. Насаждению не требуется проведение санитарно-оздоровительных мероприятий.

Исполнитель работ по проведению лесопатологического обследования:

ФИО Гайнулин А.К.

Подпись

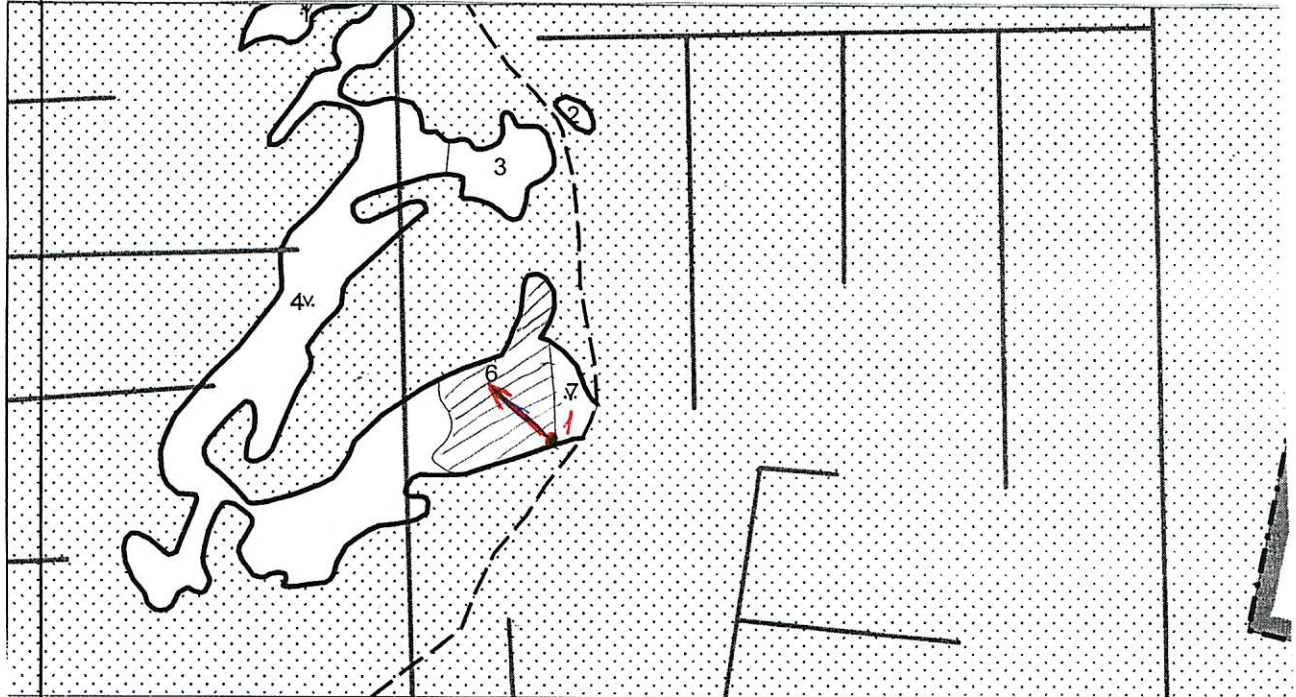


Абрис участка

М 1:10000

*Беланринское участковое лесничество
квартале 2 № выдела 6 площадь 2,5 га*



С



Ю

№ выдела	Ленты (круговой площадки) перече́та				
	№ ленты (площадк)	длина, м	ширина, м	радиус, м	площадь, га

Номера точек	Координаты	Румбы линий	Длина, м
	N56/52/726		
	E066/13/441		

Направление маршрутного хода 
Участок обследования 

Исполнитель работ по проведению лесопатологического обследования

ФИО ГайнулинаК

Подпись 

Дата составления документа 19.09.17

Телефон 720-134

Лесничество		НИЖНЕПЫШМИНСКОЕ СП			Категория защитности										ЭКСПЛУАТИРУЕМЫЕ ЛЕСА 2 ГР.				Квартал		214
Н в о ы м д е е р л а	Пло- щадь, га	Состав, подрост, подлесок, почва, рельеф, особенности выдела	Э л я л е р е с у м а - н н т	В о з а с т а	В ы с о т а	Д и а м е т р	К л а с с и р	Г р о д ы	Б е с е р е т	Тип леса тип лесор. услов.	П о л о с т а	Запас сырораств. леса, м3			К л а с с	Запас на выделе, м3					Хозяйственные распоряжения
												На га	Общий на выдел	В т.ч. по сост. а		Сухо стоя	Ре- дин	Един дер. ест. воз.	Общий	лик- вида	
1	2	3	4	5	6	7	8	9	10	11	12	13	14	15	16	17	18	19	20	21	22

6	2.5	8Б20С+ОС+Б	1 Б	65	21	24	7	6	2	ОСЗЛ	0.5	120	300	240	3	10			10		СПЛОШНАЯ РУБКА
			1 ОС	55	20	22								60	3						
			1 ОС	30	0	0								0	0						
			1 Б	30	0	0								0	0						

Подлесок: ИВК ШП Редкий

Особенности выдела: Соста и полнота неравномерные

Итого по кварталу № 214
2.5

по составляющим породам: 300 10 0 0 10 0
Б 240
ОС 60

Сумма основных показателей по отчету:

Площадь(га)
2.5

Запас(кбм)
300

КОПИЯ
ВЕРНА