

УТВЕРЖДАЮ:
Директор Департамента
лесного комплекса Тюменской
области

В.В. Артановский



Дата 08.10.2014

Акт

лесопатологического обследования № 74

лесных насаждений Тюменского лесничества (лесопарка)

Тюменская область (субъект Российской Федерации)

Способ лесопатологического обследования:

1. Визуальный

2. Инструментальный

Место проведения

Участковое лесничество	Урочище (дача)	Квартал (кварталы)	Выдел (выделы)	Площадь, га
Богандинское	Нижнепышминское с/п	210	5	0,7

Лесопатологическое обследование проведено на общей площади 0,7 га.



1. Визуальное лесопатологическое обследование.

Наземное

Дистанционное

1.1. На площади 0,7 га фактическая таксационная характеристика лесного насаждения соответствует (не соответствует) таксационному описанию (нужное подчеркнуть).
 Причины несоответствия

Список участков с выявленными несоответствиями приведен в приложении 1 к настоящему Акту.

1.2. Лесные насаждения с нарушенной и утраченной устойчивостью выявлены на площади 0 га.

Участковое лесничество	Урочище (дача)	Площадь, га		Причина ослабления (гибели)
		с нарушенной устойчивостью	с утраченной устойчивостью	
		-	-	-

Состояние обследованных лесных насаждений приведено в приложениях 1.1-1.4 к Акту в зависимости от метода проведения ЛПО.

1.3. В обследованных лесных участках прогнозируется:

Прогноз	Площадь, га
Ослабление лесных насаждений	-
Усыхание лесных насаждений различной степени	-
Развитие очагов вредных организмов	-

1.4. Обнаружено загрязнение лесного участка отходами и выбросами: **промышленными**
бытовыми

Вид загрязнения	Размеры загрязнения			Объем, кубм	Площадь загрязнения, га
	длина, м	ширина, м	высота, м		
-	-	-	-	-	-

ЗАКЛЮЧЕНИЕ

Оценка текущего санитарного и лесопатологического состояния лесных насаждений, назначенные профилактические мероприятия по защите лесов, агитационные мероприятия:
 Состояние древостоя, причины повреждения ослабления деревьев и рекомендуемые санитарно-оздоровительные мероприятия: насаждение пройдено *лесным пожаром 2010 г (низовым беглым средней интенсивности)*, характеризуется признаком: *ожогом стволов (камбий не поврежден)*. Состояние древостоя - *удовлетворительное*. Насаждение представлено *90% от запаса здоровыми деревьями, 10 % ослабленными*. Насаждению не требуется проведение санитарно-оздоровительных мероприятий.

Исполнитель работ по проведению лесопатологического обследования:

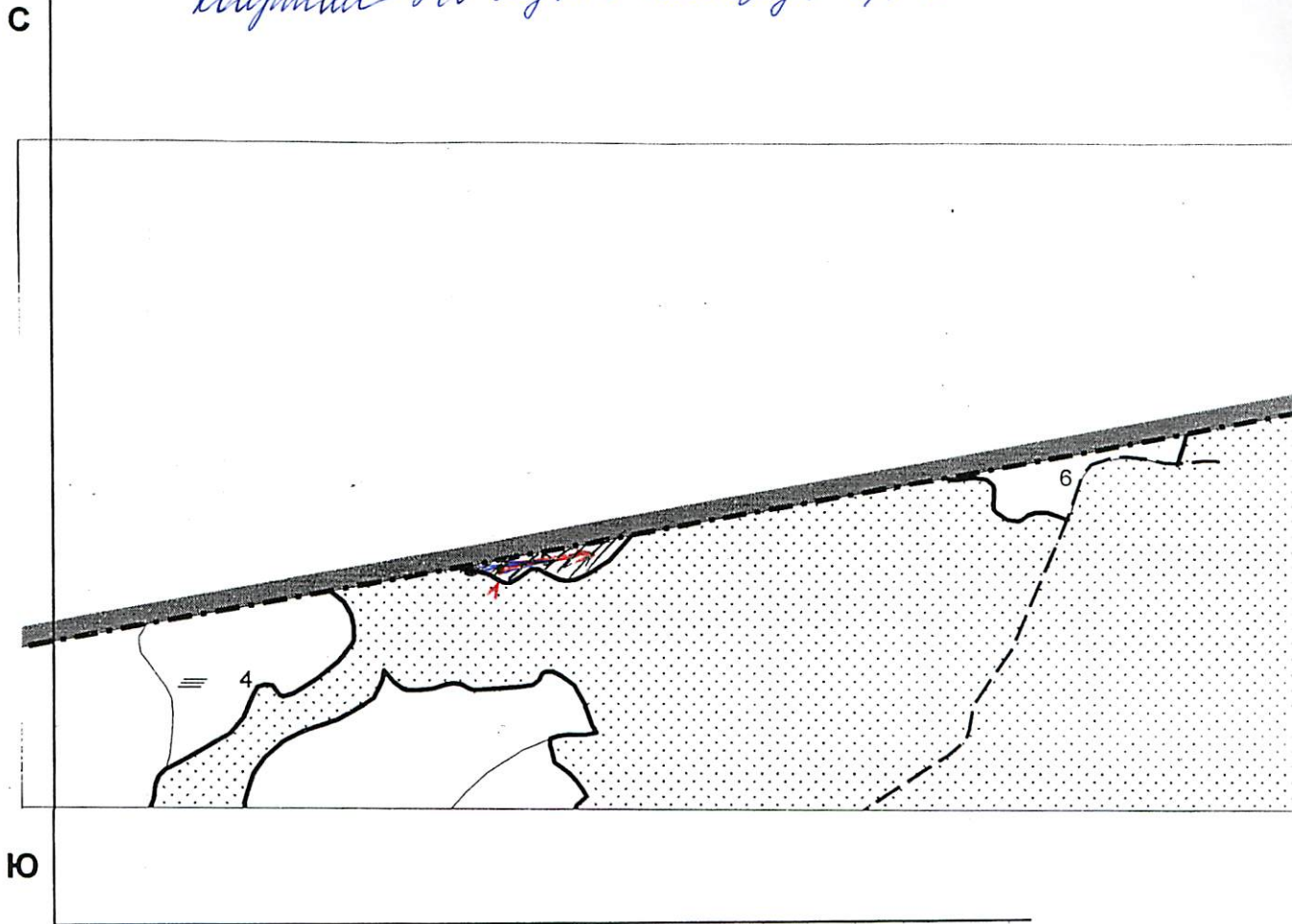
ФИО Гайнулин А.К.

Подпись 

Абрис участка



М 1:10000

*Богандинское участковое лесничество
квартал 210 выдел 5 площадь 0,7 га*



№ выдела	Ленты (круговой площадки) перечета				
	№ ленты (площадк	длина, м	ширина, м	радиус, м	площадь, га

Номера точек	Координаты	Румбы линий	Длина, м
1	N56/55/391		
	E066/13/128		

Направление маршрутного хода 
Участок обследования 

Исполнитель работ по проведению лесопатологического обследования

ФИО ГайнулинаК

Подпись 

Дата составления документа 19.09.17

Телефон 720-134

Лесничество		НИЖНЕПЫШМИНСКОЕ СП		Категория защитности										ЭКСПЛУАТИРУЕМЫЕ ЛЕСА 2 ГР.				квартал		210	
Н О М е р а	в ы д е л а	Пло- щадь, га	Состав, подрост, подлесок, почва, рельеф, особенности выдела	Э л е м е н т	Л е с а с т	В о с т а	В ы с о т	Д и а м е т р	К л а с с	Г р а д ы	Б о р ы	П о р о д ы	Тип леса	П о р о д ы	Запас сырораств. леса, м3		Запас на выделе, м3				Хозяйственные распоряжения
															На га	Общий на выдел	В т.ч. по сост. пород	Сухо стоя	Ре- дин	Един дер. ест. воз.	
1	2	3	4	5	6	7	8	9	10	11	12	13	14	15	16	17	18	19	20	21	22

5	0.7	7БЗОС	1 Б 1 ОС	45 0	18 18	20 24	5	4	2	РТ	0.7	130	91	64 27	0 0						
---	-----	-------	-------------	---------	----------	----------	---	---	---	----	-----	-----	----	----------	--------	--	--	--	--	--	--

Особенности выдела: Класс пожарной опасности 4

Итого по кварталу № 210
0.7

по составляющим породам:

Б	64																				
ОС	27																				

Сумма основных показателей по отчету:

Площадь(га)
0.7

Запас(кбм)
91

КОПИЯ
ВЕРНА