

УТВЕРЖДАЮ:
Директор Департамента
лесного комплекса Тюменской
области

В.В. Артановский

Дата

24.10.2014

**Акт
лесопатологического обследования № 64**

лесных насаждений

Армизонского

лесничества (лесопарка)

Тюменская область

(субъект Российской Федерации)

Способ лесопатологического обследования:

1. Визуальный

2. Инструментальный

Место проведения

Участковое лесничество	Урочище (дача)	Квартал (кварталы)	Выдел (выделы)	Площадь, га
Армизонское сельское	Ивановское СП	16	15	2,8

Лесопатологическое обследование проведено на общей площади

2,80

га.

1. Визуальное лесопатологическое обследование.

Наземное

Дистанционное

1.1. На площади 2,8 га фактическая таксационная характеристика лесного насаждения соответствует (не соответствует) таксационному описанию (нужное подчеркнуть).
Причины несоответствия

Список участков с выявленными несоответствиями приведен в приложении 1 к настоящему Акту.

1.2. Лесные насаждения с нарушенной и утраченной устойчивостью выявлены на площади 0 га.

Участковое лесничество	Урочище (дача)	Площадь, га		Причина ослабления (гибели)
		с нарушенной устойчивостью	с утраченной устойчивостью	
-	-	-	-	-

Состояние обследованных лесных насаждений приведено в приложениях 1.1-1.4 к Акту в зависимости от метода проведения ЛПО.

1.3. В обследованных лесных участках прогнозируется:

Прогноз	Площадь, га
Ослабление лесных насаждений	-
Усыхание лесных насаждений различной степени	-
Развитие очагов вредных организмов	-

1.4. Обнаружено загрязнение лесного участка отходами и выбросами: промышленными
бытовыми

Вид загрязнения	Размеры загрязнения			Объем, кубм	Площадь загрязнения, га
	длина, м	ширина, м	высота, м		
-	-	-	-	-	-

ЗАКЛЮЧЕНИЕ

Оценка текущего санитарного и лесопатологического состояния лесных насаждений, назначенные профилактические мероприятия по защите лесов, агитационные мероприятия:
Состояние древостоя, причины повреждения ослабления деревьев и рекомендуемые санитарно-оздоровительные мероприятия: насаждение пройдено лесным пожаром 2016 г (низовым беглым средней интенсивности), характеризуется признаком: ожогом стволов (камбий не поврежден). Состояние древостоя - удовлетворительное. Насаждению не требуется проведение санитарно-оздоровительных мероприятий.

Исполнитель работ по проведению лесопатологического обследования:

ФИО Чемакин О.А.

Подпись



Результаты проведения лесопатологического обследования лесных насаждений за

Декабрь
(месяц)

2017 г.

Субъект Российской Федерации
Участковое лесничество

Томская область
Армизонское сельское

Лесничество (лесопарк)
Урочище (лесная дача)

Армизонское
Ивановское СП

№	Наименование	Таксационная характеристика												Распределение запаса насаждения по категориям состояния деревьев, %											Назначенные мероприятия								
		1	2	3	4	5	6	7	8	9	10	11	12	13	14	15	16	17	18	19	20	21	22	23	24	25	26	27	28	29	30	31	32
1	Номер квартала																																
2	Номер выдела																																
3	Площадь выдела, га																																
4	Целевое назначение лесов																																
5	Категория защитных лесов																																
6	Номер лесопатологического выдела																																
7	Площадь лесопатологического выдела, га																																
8	состав																																
9	порода																																
10	возраст, лет																																
11	средняя высота, м																																
12	средний диаметр, см																																
13	тип леса																																
14	полнота																																
15	бонитет																																
16	запас, кбм/га																																
17	Число деревьев на пробе, шт.																																
18	без признаков ослабления																																
19	ослабленные																																
20	сильно ослабленные																																
21	усыхающие																																
22	свежий сухостой																																
23	старый сухостой																																
24	свежий ветровал																																
25	старый ветровал																																
26	свежий бурелом																																
27	старый бурелом																																
28	аварийные деревья																																
29	Признаки повреждения деревьев																																
30	Доля поврежденных деревьев, %																																
31	Причина ослабления, повреждения																																
32	Подлежит рубке, %																																
33	вид																																
34	площадь, га																																
Итого		2,8												90 10											324 854								

Показатели, не соответствующие таксационному описанию отмечаются "****"

Исполнитель работ по проведению лесопатологического обследования

ФИО Чемакин О.А.

Дата составления документа

20.12.17

Телефон

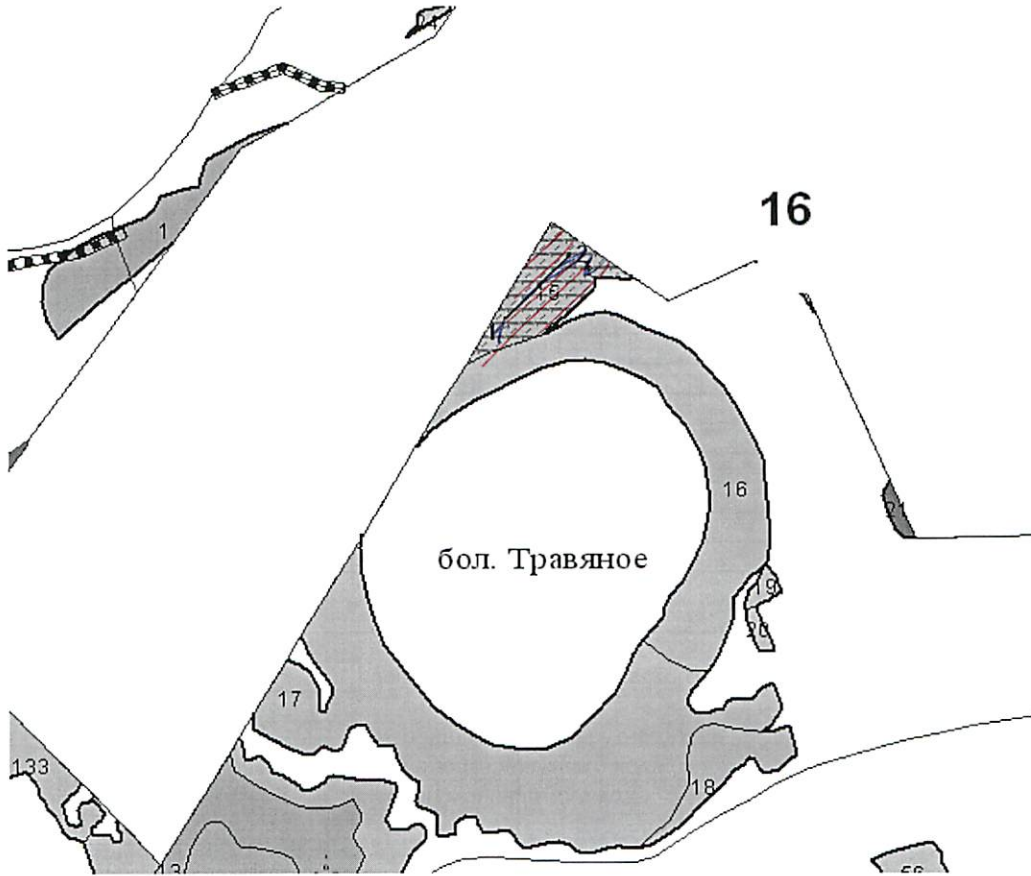
8-345-47-2-45-71

Абрис участка
Армизонский

Район
участковое лесничество Армизонское сельское
урочище / сельское поселение Ивановское СП
квартал 16 выдел 15 площадь 2,8 га

М 1:10000

С




Ю

№ выдела	Ленты (круговой площадки) перечета				
	№ ленты (площадки)	длина, м	ширина, м	радиус, м	площадь, га


Номера точек	Координаты	Румбы линий	Длина, м
1	N 56° 04' 43,0"; E 068°24' 33,5"		
2	N 56° 04' 40,5"; E 068°24' 30,4"		

Условные обозначения:


 участок лесопатологического обследования

 направление маршрутного хода

1 начало маршрутного хода

2  конец маршрутного хода

ФИО Чемакин О.А.

Подпись 

Дата составления документа 09.10.14

Телефон 8-345-47-2-45-71

Уч. лесничество Армизонское сельское ИВАНОВСКОЕ СП													Категория зашитности ЛЕСА РАСПОЛ. в ЛЕСОСТЕПНЫХ ЗОНАХ						Квартал 16				
N	Пло- вы- де- ла	Пло- шадь, га	Состав. Подрост, длесок покров, поч- ва, рельеф, особенн: ости выдела. Отмет: ка о порослевом происх. Наимен. кат. ег. незалес. земель Хар. лесных культур Кадастров. оценка	Подрост, со- та ру- са- :	Я: со- та ру- са- :	Вы- со- та ру- са- :	Эле- мент: ра со- та ру- са- :	Воз- вы- со- та ру- са- :	Ди: со- та ру- са- :	Кл: со- та ру- са- :	Гр: со- та ру- са- :	Бо: со- та ру- са- :	Тип	Полн: ота	Запас сырораст. леса, дес. МЗ	Кл: аса	Запас на выделе, дес. МЗ	Хозяйственные мероприятия					
1	2	3	4	5	6	7	8	9	10	11	12	13	14	15	16	17	18	19	20	21	22	23	24

подлесок: ИВК редкий класс пожар.опасности-4 осу: кустарники																						
15	2,8	лесные культуры 10С+Б	1	18	С	49	18	24	3	2	1	РТ	0,7	19	53	53	1					
подрост: 9С1Б (5) 0,5 м, 4,0 тыс.шт/га, благонадежный подлесок: ИВК редкий культуры-65 г., вспашка борозд, посадка ручная, размещение 2,5*0,8 м, 5000 шт/га, состояние хорошие класс пожар.опасности-1, насаждение пройдено рубкой																						
16	10,3	8Б20С+В+В	1	22	Б ОС Б Б	60 60 40 85	22	24	6	2	2	РТ	0,6	16	165	132 33	10					
подрост: 7Б30С (5) 1,0 м, 1,0 тыс.шт/га, благонадежный подлесок: ИВК редкий класс пожар.опасности-3, бонитет варьирует, полнота неравномерная																						
17	18,9	10Б+ОС+Б	1	23	Б ОС Б	60 65 30	23	28	6	2	2	РТ	0,6	17	321	321						
подрост: 8Б20С (5) 1,5 м, 1,5 тыс.шт/га, благонадежный подлесок: ИВК редкий класс пожар.опасности-4, размещение подроста групповое																						
18	2,1	10В+ОС+Б	1	23	Б ОС Б	60 60 40	23	26	6	2	2	РТ	0,5	15	32	32						
подрост: 6Б40С (5) 1,0 м, 0,5 тыс.шт/га, благонадежный подлесок: ИВК средний насаждение пройдено рубкой, полнота неравномерная, класс пожар.опасности-4																						
19	,3	5Б3В2Б+ОС	1	21	Б Б Б ОС	60 80 40 65	21	24	6	2	2	РТ	0,5	13	4	2 1 1						
подрост: 70С3В (5) 1,0 м, 1,0 тыс.шт/га, благонадежный подлесок: ИВК редкий класс пожар.опасности-4																						
20	,2	10Б+В+ИВ	1	18	Б Б	50 30	18	20	5	2	2	РТ	0,6	11	2	2						

КОПИЯ
ВЕРНА