

УТВЕРЖДАЮ:
Директор Департамента
лесного комплекса Тюменской
области

В.В. Артановский

Дата

02.10.2012

Акт

лесопатологического обследования № 62

лесных насаждений _____ Тюменского _____ лесничества (лесопарка)

_____ Тюменская область _____ (субъект Российской Федерации)

Способ лесопатологического обследования:

1. Визуальный

2. Инструментальный

Место проведения

Участковое лесничество	Урочище (дача)	Квартал (кварталы)	Выдел (выделы)	Площадь, га
Богандинское	Нижнепышминское с/п	214	20	0,8

Лесопатологическое обследование проведено на общей площади _____ 0,8 _____ га.

1. Визуальное лесопатологическое обследование.

Наземное

Дистанционное

1.1. На площади 0,8 га фактическая таксационная характеристика лесного насаждения соответствует (не соответствует) таксационному описанию (нужное подчеркнуть).
Причины несоответствия

Список участков с выявленными несоответствиями приведен в приложении 1 к настоящему Акту.

1.2. Лесные насаждения с нарушенной и утраченной устойчивостью выявлены на площади 0 га.

Участковое лесничество	Урочище (дача)	Площадь, га		Причина ослабления (гибели)
		с нарушенной устойчивостью	с утраченной устойчивостью	
		-	-	-

Состояние обследованных лесных насаждений приведено в приложениях 1.1-1.4 к Акту в зависимости от метода проведения ЛПО.

1.3. В обследованных лесных участках прогнозируется:

Прогноз	Площадь, га
Ослабление лесных насаждений	-
Усыхание лесных насаждений различной степени	-
Развитие очагов вредных организмов	-

1.4. Обнаружено загрязнение лесного участка отходами и выбросами: **промышленными** **бытовыми**

Вид загрязнения	Размеры загрязнения			Объем, кубм	Площадь загрязнения, га
	длина, м	ширина, м	высота, м		
-	-	-	-	-	-

ЗАКЛЮЧЕНИЕ

Оценка текущего санитарного и лесопатологического состояния лесных насаждений, назначенные профилактические мероприятия по защите лесов, агитационные мероприятия:
Состояние древостоя, причины повреждения ослабления деревьев и рекомендуемые санитарно-оздоровительные мероприятия: насаждение пройдено *лесным пожаром 2015 г (низовым беглым средней интенсивности)*, характеризуется признаком: *ожогом стволов (камбий не поврежден)*. Состояние древостоя - *удовлетворительное*. Насаждение представлено *88,7% от запаса здоровыми деревьями, 11,3 % ослабленными*. Насаждению не требуется проведение санитарно-оздоровительных мероприятий.

Исполнитель работ по проведению лесопатологического обследования:

ФИО Гайнулин А.К.

Подпись

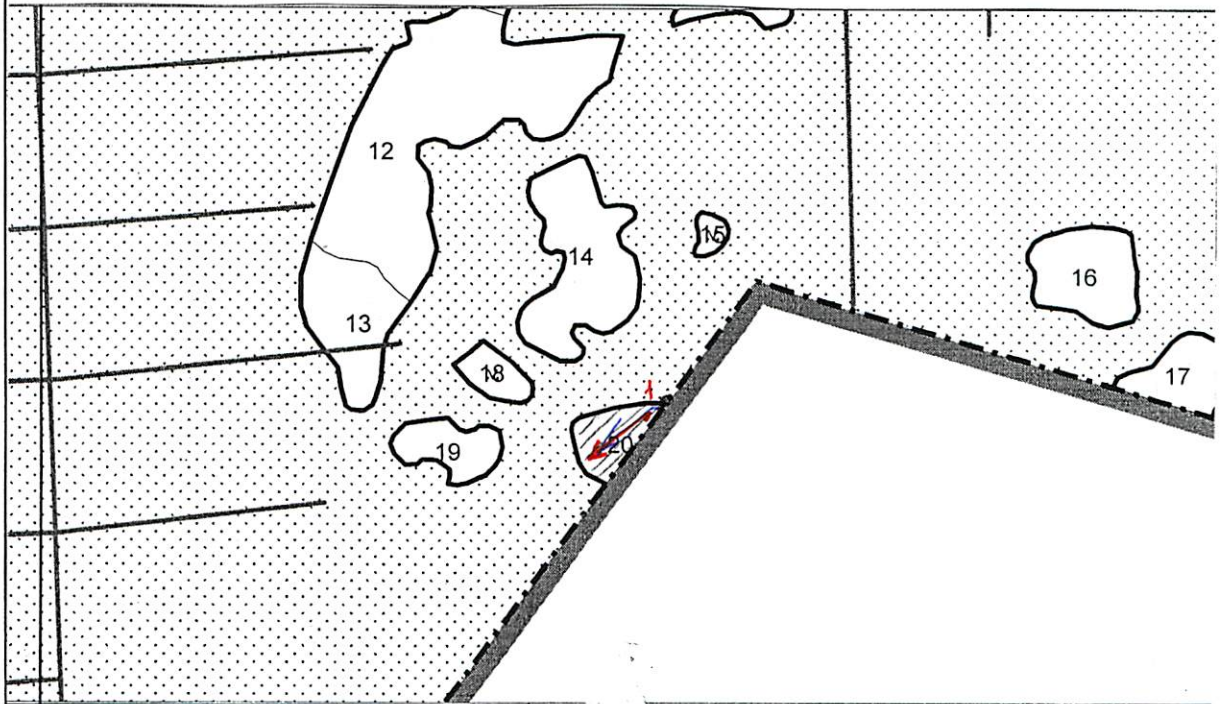


Абрис участка

*Белаярменское участковое лесничество
квартал 214 Выдел 20 площадь 0,8 га*



М 1:10000

С



№ выдела	Ленты (круговой площадки) перечета				
	№ ленты (площадк	длина, м	ширина, м	радиус, м	площадь, га

Номера точек	Координаты	Румбы линий	Длина, м
1	N56/51/421		
	E066/13/054		

Направление маршрутного хода 
Участок обследования 

Исполнитель работ по проведению лесопатологического обследования

ФИО ГайнулинаК

Подпись 

Дата составления документа 19.09.17

Телефон 720-134

Н выщадь, м е р л а	Состав, подрост, подлесок, почва, рельеф, особенности выдела	Э л я р е с у м а с е н т	В о з р а с т а	В ы с о т а	Д и а м е т р	К л р в о в и т е р р	Б о н и т е р р	Т и п л е с а	П о л	Запас леса, м3	С ы р о р а с т . м 3	Запас на выделе, м3				Х о з я и с т в е н н ы е р а с п о р я ж е н и я
												К	Л	Т	О	

1	2	3	4	5	6	7	8	9	10	11	12	13	14	15	16	17	18	19	20	21	22
20	0.8	10Б+Б+ОС	1Б	65	21	24	7	6	2	РТ	0.4	100	80	80	80	3	0	0	0	0	СПЛОШНАЯ РУБКА
			1Б	35	0	0									0	0					
			1ОС	30	0	0									0	0					

Подлесок: ШП Средней густоты
 Особенности выдела: Полнота неравномерная

ИТОГ по кварталу № 214

0.8 по составляющим породам: Б 80

Сумма основных показателей по отчету:

Площадь(га) 0.8
 Запас(кбм) 80

