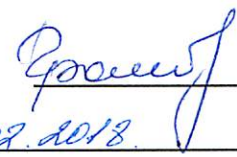


УТВЕРЖДАЮ

И.о. директора департамента
лесного комплекса Тюменской области

Громова Г.В.



Дата

09.02.2018.

Акт

лесопатологического обследования № 6

лесных насаждений Заводоуковского лесничества (лесопарка)
Тюменской области (субъект Российской Федерации)

Способ лесопатологического обследования: 1. Визуальный
2. Инструментальный

Место проведения

Участковое лесничество	Урочище (дача)	Квартал (кварталы)	Выдел (выделы)	Площадь, га
Падунское	Падунское	143	11	2,5

Лесопатологическое обследование проведено на общей площади 0,9 га.



1. Визуальное лесопатологическое обследование.

Наземное

Дистанционное

1.1. На площади 0,9 га фактическая таксационная характеристика лесного насаждения соответствует (не соответствует) таксационному описанию (нужное подчеркнуть).
Причины несоответствия

Список участков с выявленными несоответствиями приведен в приложении 1 к настоящему Акту.

1.2. Лесные насаждения с нарушенной и утраченной устойчивостью выявлены на площади 0,9 га.

Участковое лесничество	Урочище (дача)	Площадь, га		Причина ослабления (гибели)
		с нарушенной устойчивостью	с утраченной устойчивостью	
Падунское	Падунское	-	0,9	ветровал, бурелом

Состояние обследованных лесных насаждений приведено в приложениях 1.1-1.4 к Акту в зависимости от метода проведения ЛПО.

1.3. В обследованных лесных участках прогнозируется:

Прогноз	Площадь, га
Ослабление лесных насаждений	-
Усыхание лесных насаждений различной степени	-
Развитие очагов вредных организмов	0,9

1.4. Обнаружено загрязнение лесного участка отходами и выбросами:

промышленными

бытовыми

Вид загрязнения	Размеры загрязнения			Объем, кубм	Площадь загрязнения, га
	длина, м	ширина, м	высота, м		
-	-	-	-	-	-

ЗАКЛЮЧЕНИЕ

В ходе проведения лесопатологического обследования на площади 0,9 га установлено, что насаждения погибли в результате , ветровала, бурелома. Рекомендуется провести санитарную рубку, сплошную на площади 0,9 га, так как насаждения утратили биологическую устойчивость

Исполнитель работ по проведению лесопатологического обследования:

ФИО

Половников А.В.

Подпись



2. Инструментальное обследование лесного участка.

2.1. Фактическая таксационная характеристика лесного насаждения

соответствует (не соответствует)

таксационному описанию (нужное подчеркнуть).

Причины несоответствия:

2.2. Состояние насаждений: с нарушенной устойчивостью

с утраченной устойчивостью

причины повреждения:

заселено (отработано) стволовыми вредителями

Вид вредителя	Порода	Встречаемость (% отработанных деревьев)	Степень заселения (слабая, средняя, сильная)

повреждено огнем

Вид пожара	Порода	Состояние корневых лап		Состояние корневой шейки		Подсушивание луба	
		% поврежденных огнём корней	% деревьев с данным повреждением	ожог корневой шейки по окружности (1/4; 2/4; 3/4; более 3/4)	% деревьев с данным повреждением	по окружности (1/4; 2/4; 3/4; более 3/4)	% деревьев с данным повреждением

заражено болезнями

Вид болезни	Порода	Встречаемость (% пораженных деревьев)	Степень поражения лесного насаждения (слабая, средняя, сильная)

2.3. Выборке подлежит 100 % деревьев

в том числе:

ослабленных _____ % (причины назначения) _____;

сильно ослабленных _____ % (причины назначения) _____;

усыхающих _____ % (причины назначения) _____;

свежего сухостоя _____ %,

в том числе: свежего ветровала 60 %;

старого бурелома _____ %,

старого ветровала _____ %,

в том числе: свежего ветровала 40 %;

старого сухостоя _____ %,

аварийных _____ %.

2.4. Полнота лесного насаждения после уборки деревьев, подлежащих рубке, составит 0.

Критическая полнота для данной категории лесных насаждений составляет 0,3.

ЗАКЛЮЧЕНИЕ

С целью предотвращения негативных процессов или снижения ущерба от их воздействия назначено:

Участковое лесничество	Урочище (дача)	Квартал	Выдел	Площадь выдела, га	вид мероприятия	Площадь мероприятия, га	Порода	запас на выдел, куб.м	Крайние сроки проведения
Падунское	Падунское	143	11	2,5	ССР	0,9	С	324	2018

Абрис лесного участка прилагаются (приложение 3 к Акту)

Меры по обеспечению возобновления: посадка лесных культур

Мероприятия, необходимые для предупреждения повреждения или поражения смежных насаждений:

В ходе проведения лесопатологического обследования на площади 0,9 га установлено, что насаждения погибли в результате , ветровала, бурелома. Рекомендуется провести санитарную рубку, сплошную на площади 0,9 га, так как насаждения утратили биологическую устойчивость

Сведения для расчета степени повреждения:


год образования старого сухостоя _____ ;

основная причина повреждения древесины _____ ветровал, бурелом 2017 года

Дата проведения обследований _____ 01.01.2018

Исполнитель работ по проведению лесопатологического обследования:

ФИО _____ Половников А.В.

Подпись _____ 

Результаты проведения лесопатологического обследования лесных насаждений за

декабрь
(месяц)

2018 г.

Субъект Российской Федерации
Участковое лесничество

Тюменская область
Падунское

Лесничество (лесопарк)
Урочище (лесная дача)

Заводоуковское
Падунское

1	2	3	4	5	6	7	Таксационная характеристика								17	Распределение запаса насаждения по категориям состояния деревьев, %										Назначенные мероприятия											
							8	9	10	11	12	13	14	15		16	18	19	20	21	22	23	24	25	26	27	28	29	30	31	32	33	34				
143	11	2,5	защ.	Зеленые зоны		0,9	10С	С	105	25	32	БР	0,9	2	360										60			40				205 217	100	881 882	100	сср	0,9

Показатели, не соответствующие таксационному описанию отмечаются ""**"

Исполнитель работ по проведению лесопатологического обследования

ФИО Половников А.В.

Подпись 

Дата составления документа 07.02.2018

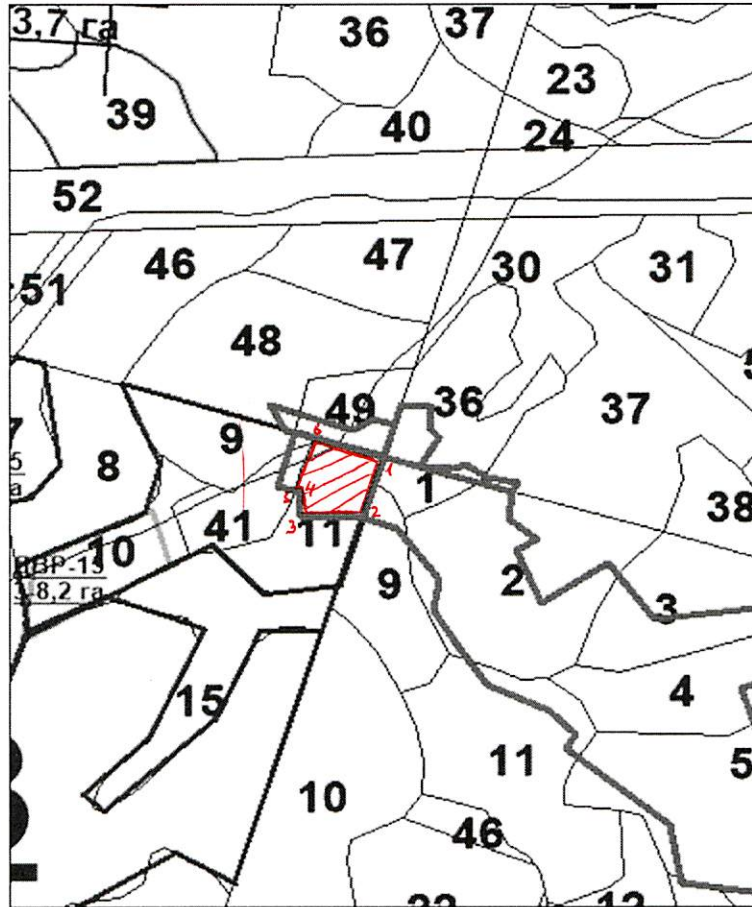
Телефон 8(34542)21777

Абрис участка

Район Заводоуковский
Участковое лесничество Падунское
Урочище Падунское

Квартал 143 выдел 11 площадь 0,9

М 1:10000



№ выдела	Ленты (круговой площадки) перечета				
	№ ленты (площадки)	длина, м	ширина, м	радиус, м	площадь, га

Номера точек	Координаты	Румбы линий	Длина, м
1-2	N56° 29.188' E66° 26.943'	ЮЗ-3	80
2-3	N56° 29.154' E66° 26.925'	ЮЗ-76	80
3-4	N56° 29.149' E66° 26.864'	СЗ-16	33
4-5	N56° 29.161' E66° 26.854'	СЗ-90	20
5-6	N56° 29.168' E66° 26.838'	СВ-2	64
6-1	N56° 29.199' E66° 26.847'	СВ-88,1	109

Условные обозначения:



участок лесопатологического обследования
участок назначенный под сплошную санитарную рубку
1 номера точек

Исполнитель работ по проведению лесопатологического обследования:

ФИО Половников А.В.

Подпись

Дата составления документа 01.02.2018

Телефон 8(34542)2-17-77

Лесничество ПАДУНСКОЕ Уч. ЛЕСНИЧЕСТВО 1 Категория защитности ЛЕСА ЗЕЛЕН.ЗОН ПОСЕЛЕНИЙ И ХОЗ.ОБЪЕКТОВ квартал 143

№	Вид	Состав, подрост, подлесок, почва, рельеф, особенности выдела	Э л е с р е м с е н т а	В о з р а с т а	Д и а м е т р	К л а с с	Б о н и т е т	Т и п л е с а	П о л н о с т ь	З а п а с с ы р о р а с т . л е с а , м 3	З а п а с н а в ы д е л е , м 3				Х о з я и с т в е н н ы е р а с п о р я ж е н и я						
											К	Л	Т	О							
1	2	3	4	5	6	7	8	9	10	11	12	13	14	15	16	17	18	19	20	21	22
11	2.5	10С	1 С	105	25	32	6	6	2	БР	0.9	360	900	900	1						

Подрост: 10С (5) 2 М,0 тыс.шт/га,
 Особенности выдела: Класс пожарной опасности - 3

Итого по кварталу № 143
 2.5 по составляющим породам: 900 0 0 0 0 0 0 0 0 0

Сумма основных показателей по отчету:
 Площадь(га) 2.5 Запас(кбм) 900

