

УТВЕРЖДАЮ:
Директор Департамента
лесного комплекса Тюменской
области

В.В. Артановский

Дата

11.10.2014

**Акт
лесопатологического обследования № 6**

лесных насаждений

Бердюжского

лесничества (лесопарка)

Тюменская область

(субъект Российской Федерации)

Способ лесопатологического обследования:

1. Визуальный

☒

2. Инструментальный

☐

Место проведения

Участковое лесничество	Урочище (дача)	Квартал (кварталы)	Выдел (выделы)	Площадь, га
Бердюжское		121	13	5,7

Лесопатологическое обследование проведено на общей площади

4,40

га.

1. Визуальное лесопатологическое обследование.

Наземное

☒

Дистанционное

☐

1.1. На площади 4,4 га фактическая таксационная характеристика лесного насаждения соответствует (не соответствует) таксационному описанию (нужное подчеркнуть).
Причины несоответствия

Список участков с выявленными несоответствиями приведен в приложении 1 к настоящему Акту.

1.2. Лесные насаждения с нарушенной и утраченной устойчивостью выявлены на площади 0 га.

Участковое лесничество	Урочище (дача)	Площадь, га		Причина ослабления (гибели)
		с нарушенной устойчивостью	с утраченной устойчивостью	
-	-	-	-	-

Состояние обследованных лесных насаждений приведено в приложениях 1.1-1.4 к Акту в зависимости от метода проведения ЛПО.

1.3. В обследованных лесных участках прогнозируется:

Прогноз	Площадь, га
Ослабление лесных насаждений	-
Усыхание лесных насаждений различной степени	-
Развитие очагов вредных организмов	-

1.4. Обнаружено загрязнение лесного участка отходами и выбросами: промышленными ☐ бытовыми ☐

Вид загрязнения	Размеры загрязнения			Объем, кубм	Площадь загрязнения, га
	длина, м	ширина, м	высота, м		
-	-	-	-	-	-

ЗАКЛЮЧЕНИЕ

Оценка текущего санитарного и лесопатологического состояния лесных насаждений, назначенные профилактические мероприятия по защите лесов, агитационные мероприятия:
Состояние древостоя, причины повреждения ослабления деревьев и рекомендуемые санитарно-оздоровительные мероприятия: насаждение пройдено лесным пожаром прошлых лет (низовым беглым средней интенсивности), характеризуется признаком: ожогом стволов (камбий не поврежден). Состояние древостоя - удовлетворительное. Насаждению не требуется проведение санитарно-оздоровительных мероприятий.

Исполнитель работ по проведению лесопатологического обследования:

ФИО

Бажов Н.В.

Подпись

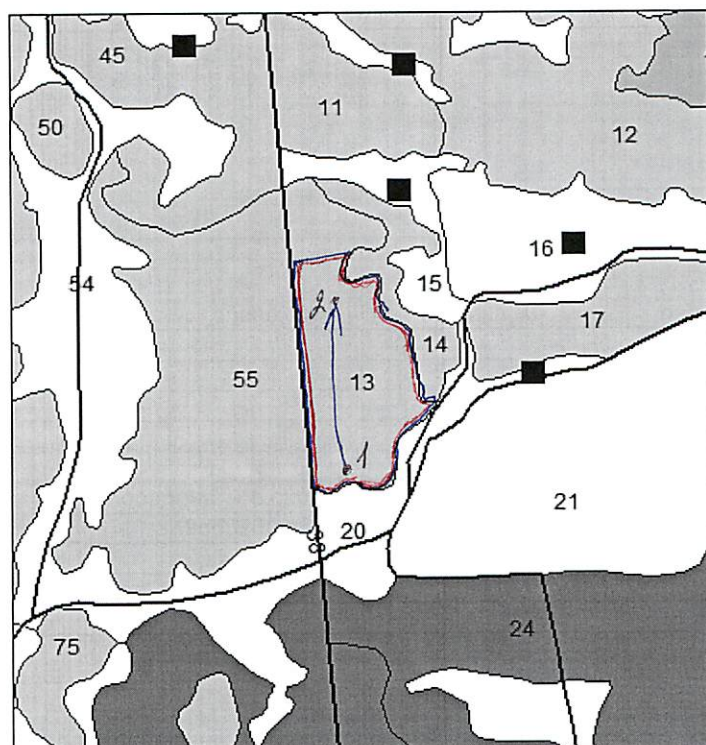
Н.В.

Абрис участка

М 1:10000

Бердюжское
кв 121 выдел 13 площадь 4,4



С



Ю

№ выдела	Ленты (круговой площадки) перечета				
	№ ленты (площадки)	длина, м	ширина, м	радиус, м	площадь, га
13					

Номера точек	Координаты в системе МСК-2	Румбы линий	Длина, м
1	2555200/160050		
2	2555170/160290		

Условные обозначения: *граница участка обследованная* 
направление маршрутного хода 
 Исполнитель работ по проведению лесопатологического обследования:

ФИО Баянов А.Е.

Подпись 

Дата составления документа 26.09.17

Телефон 8(34554)2-13-60

Лесничество Бердюжское лесничество

Уч. лесничество(урочище) Бердюжское уч. л-во

Квартал 121

Категория защитности ДР. ЛЕСА Л/СТЕПЕЙ ЗАЩИЩ. ОКР. СРЕДУ

Н о м е р л а	Пло- щадь, га	Состав, подрост, подлесок, почва, рельеф, особенности выдела	Э л е с у м а с е н т	В о з р а с т а	Д и а м е т р	К л а с с	Г р а д у с	Б о л ь ш о	Тип леса тип лесор. услов.	П о л о ж е н и е	Запас сырораств. леса, м3			К л а с с	Запас на выделе, м3				Хозяйственные распоряжения		
											На га	Общий на выдел	В т.ч по сост. пород		Сухо стоя	Ре- дин	Един. дер. ест. воз.	Захламлен. Общий лик- вида			
1	2	3	4	5	6	7	8	9	10	11	12	13	14	15	16	17	18	19	20	21	22

13 5.7 10Б 1 Б 5 2 2 1 1 3 ЗЛРТ 0.4 5 29 29 0 114 285 28.5 УБОРКА ЗАХЛ. УБОР. СУХОСТОЯ

ОЗУ: Нет

Повреждение насаждения: Тип повреждения - Низовым пожаром, Год повреждения - 2010, Поврежденная порода - Береза,

Степень повреждения - Сильная(31% и более)

Особенности выдела: Класс пожарной опасности - 4

Итог по кварталу № 121

5.7 по составляющим породам: 29 114 0 0 285 28.5
Б 29

Сумма основных показателей по отчету:

Площадь(га)
5.7Запас(кбм)
29КОПИЯ
ВЕРНА