

УТВЕРЖДАЮ:
Директор Департамента
лесного комплекса Тюменской
области

В.В. Артановский

Дата

05.10.2014

**Акт
лесопатологического обследования № 6**

лесных насаждений

Аромашевского

лесничества (лесопарка)

Тюменская область

(субъект Российской Федерации)

Способ лесопатологического обследования:

1. Визуальный

2. Инструментальный

Место проведения

Участковое лесничество	Урочище (дача)	Квартал (кварталы)	Выдел (выделы)	Площадь, га
Аромашевское	Слободчиковское СП	450	18	11,7

Лесопатологическое обследование проведено на общей площади

11,70

га.

1. Визуальное лесопатологическое обследование.

Наземное

Дистанционное

1.1. На площади 11,7 га фактическая таксационная характеристика лесного насаждения соответствует (не соответствует) таксационному описанию (нужное подчеркнуть).
 Причины несоответствия

Список участков с выявленными несоответствиями приведен в приложении 1 к настоящему Акту.

1.2. Лесные насаждения с нарушенной и утраченной устойчивостью выявлены на площади 0 га.

Участковое лесничество	Урочище (дача)	Площадь, га		Причина ослабления (гибели)
		с нарушенной устойчивостью	с утраченной устойчивостью	
-	-	-	-	-

Состояние обследованных лесных насаждений приведено в приложениях 1.1-1.4 к Акту в зависимости от метода проведения ЛПО.

1.3. В обследованных лесных участках прогнозируется:

Прогноз	Площадь, га
Ослабление лесных насаждений	-
Усыхание лесных насаждений различной степени	-
Развитие очагов вредных организмов	-

1.4. Обнаружено загрязнение лесного участка отходами и выбросами: **промышленными**
бытовыми

Вид загрязнения	Размеры загрязнения			Объем, кубм	Площадь загрязнения, га
	длина, м	ширина, м	высота, м		
-	-	-	-	-	-

ЗАКЛЮЧЕНИЕ

Оценка текущего санитарного и лесопатологического состояния лесных насаждений, назначенные профилактические мероприятия по защите лесов, агитационные мероприятия:
 Состояние древостоя, причины повреждения ослабления деревьев и рекомендуемые санитарно-оздоровительные мероприятия: насаждение пройдено *лесным пожаром 2006 г (низовым беглым средней интенсивности)*, характеризуется признаком: *ожогом стволов (камбий не поврежден)*. Состояние древостоя - *удовлетворительное. Насаждение представлено 96 % от запаса здоровыми деревьями, 4 % ослабленными.* Насаждению не требуется проведение санитарно-оздоровительных мероприятий.

Исполнитель работ по проведению лесопатологического обследования:

ФИО Ширшов С.Ю.

Подпись 

к акту лесопатологического обследования

Результаты проведения лесопатологического обследования лесных земель 2017 г.

(месяц)

Субъект Российской Федерации Тюменская область Лесничество (лесопарк) Аромашевское
 Участковое лесничество Аромашевское Урочище (лесная дача) Слободчиковское СП

1	2	3	4	5	6	7	Таксационная характеристика										Распределение запаса насаждения по категориям состояния деревьев, %												33	34		
							8	9	10	11	12	13	14	15	16	17	18	19	20	21	22	23	24	25	26	27	28	29			30	31
450	18	11,7	защит. лесов	защит. пол. лесов	-	11,7	Б	45	17	16	РТ	0,7	2	140	76	4											869	-	-	-		
				вд.жд и			2	70	23	26					20																	
				а/дорог			2	45	18	18																						
							ОС	65																								
							ОС								96	4																
			Итого			11,7																										

Показатели, не соответствующие таксационному описанию отмечаются "**"

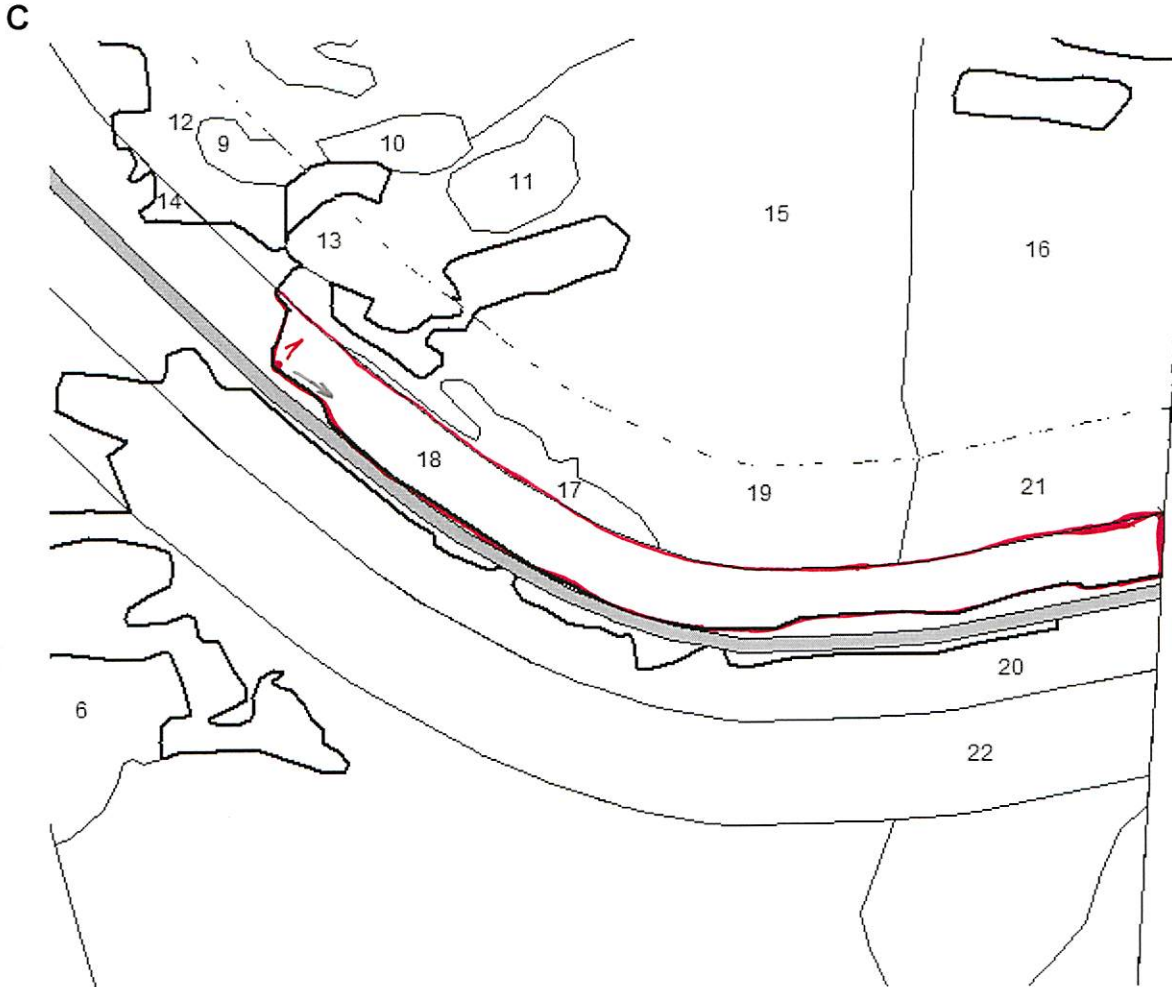
Исполнитель работ по проведению лесопатологического обследования

ФИО Ширшов С.Ю. 

Дата составления документа 20.09.17 Телефон 8(34545)21265

Абрис участка

Район Аромашевский
участковое лесничество Аромашевское
урочище/сельское поселение Слободчиковское СП
квартал 450 выдел 18 площадь 11,7
М 1:10000





Ю

№ выдела	Ленты (круговой площадки) перечета				
	№ ленты (площадки)	длина, м	ширина, м	радиус, м	площадь, га

Номера точек	Координаты	Румбы линий	Длина, м
1	№56°51'27,41" E 68°58'14,96"	ЮВ 23 °	

Условные обозначения:  - граница обследования

 начало маршрутного хода
 направление маршрутного хода

Исполнитель работ по проведению лесопатологического обследования:

ФИО Ширшов С.Ю.

Подпись 

Дата составления документа 20.09.17

Телефон 8(34545) 21265

Участковое лесничество АРОМАШЕВСКОЕ			урочище СЛОБОДЧИКОВСКОЕ СП										ЗАЩИТ.ПОЛ.ЛЕСОВ ВД.Ж/Д И А/ДОРОГ				Квартал 450		Участ								
: N	: Пло-	: Состав. Подрост, по:	Я: Вы-	: Эле-	: Воз:	Вы-	: Ди:	Кл:	Гр:	Бо:	Тип	: Полн:	Запас сырораст.	: Кл:	Запас на выделе, дес.МЗ	:	: N										
: вы-	: шадь,	: длесок покров, поч:	: со-	: мент:	:	: :зр:	: эр:	: тлу	: оца-	: на	: сос-	: ва:	: рн:	: (ста:	: ест:	: вида:	: : вы-										
: де-	: ва, рельеф, особенн:	: Р: та	: : ра	: со-	: ам:	: с	: па:	: ни:	: леса	: : с	: су-	: ре-	: еди-	: захламлен.	: Хозяйственные:	: де-											
: ла	: га	: ости выдела. Отмет:	: : ле-	: : : : : :	: : : : : :	: : : : : :	: : : : : :	: : : : : :	: : : : : :	: Сумм:	: на	: общий:	: в т.ч:	: : хо-	: : нич-	: : : : : :	: ла										
:	:	: ка о порослевом	: У: я-	: са	: ст	: та	: ет:	: во:	: во:	: те:	: а пл:	: : по	: то:	: стоя:	: дин:	: ные:	: : мероприятия										
:	:	: происх. Наимен. кат:	: ру-	: : : : : :	: : : : : :	: : : : : :	: : : : : :	: : : : : :	: : : : : :	: оца:	: 1	: на	: сос-	: ва:	: : дер.	: общий:	: лик-										
:	:	: ег. незалес. земель:	: С: са-	: : : : : :	: : : : : :	: : : : : :	: : : : : :	: : : : : :	: : : : : :	: дей:	: : тав-	: рн:	: (ста:	: : : : : :	: : : : : :	: : : : : :	: : : : : :										
:	:	: Хар. лесных культур	: : : : : :	: : : : : :	: : : : : :	: : : : : :	: : : : : :	: : : : : :	: : : : : :	: сече:	: га	: выдел:	: ляю-	: ос:	: ро-	: : ест:	: : вида:										
:	:	: Кадастров. оценка	: : : : : :	: : : : : :	: : : : : :	: : : : : :	: : : : : :	: : : : : :	: : : : : :	: ний:	: : шим	: ти:	: го):	: : воз:	: : : : : :	: : : : : :	: : : : : :										
: 1	: 2	:	3	: 4	5	: 6	7	: 8	9	10	11	12	13	: 14	15	: 16	17	: 18	19	: 20	21	: 22	23	: 24	:	: 1	
9	,9	10Б	1	19	Б	65	19	20	7	3	3	ОСЗЛ	0,3	6	5	5	2									21	
		подрост: 9Б1ОС	(10)	2,0	м,	3,0	тыс.шт/га,	благонадежный																			
		подлесок: ШП редкий																									
12	3,9	10Б+ОС	1	23	Б	70	23	26	7	3	2	РТ	0,7	20	78	78	2									22	
		подрост: 9Б1ОС	(10)	1,5	м,	3,0	тыс.шт/га,	благонадежный																			
		подлесок: ШП редкий																									
13	2,1	10Б+ОС	1	22	Б	65	22	22	7	3	2	РТ	0,3	8	17	17	2										
		подрост: 8Б2ОС	(10)	2,0	м,	3,0	тыс.шт/га,	благонадежный																			
		подлесок: ШП редкий																									
14	,4	10Б	1	22	Б	60	22	20	6	2	2	РТ	0,7	19	8	8	2										
		подрост: 10Б	(10)	2,0	м,	2,0	тыс.шт/га,	благонадежный																			
		подлесок: ШП редкий																									
		ОЗУ: Придорожные полосы																									
17	1,9	10Б	1	22	Б	70	22	32	7	3	2	РТ	0,3	8	15	15	2										
		подрост: 8Б2ОС	(10)	2,0	м,	2,0	тыс.шт/га,	благонадежный																			
		подлесок: ШП редкий																									
		полнота неравномерная																									
18	11,7	6Б2Б2ОС+ОС	1	18	Б	45	17	16	5	2	2	РТ	0,7	14	164	98											
					Б	70	23	26				5123				33											
					ОС	45	18	18								33											
					ОС	65																					
		состав и полнота неравномерные, класс пожар. опасности-4																									
		ОЗУ: Придорожные полосы																									
19	9,8	9Б1ОС	1	23	Б	70	23	28	7	3	2	РТ	0,6	17	167	150	2										
		подрост: 7Б3ОС	(10)	2,0	м,	3,0	тыс.шт/га,	благонадежный																			
		подлесок: ШП редкий																									
		состав и полнота неравномерные																									
20	13,2	5Б2Б3ОС+ОС	1	21	Б	65	22	24	7	3	2	РТ	0,5	12	158	79	3										
					Б	40	15	14				5123				32	2										
					ОС	60	23	30								47	3										
					ОС	40																					
		состав и полнота неравномерные, класс пожар. опасности-4																									
		ОЗУ: Придорожные полосы																									