

УТВЕРЖДАЮ:
Директор Департамента
лесного комплекса Тюменской
области

В.В. Артановский



Дата 08.10.2014

Акт

лесопатологического обследования № 58

лесных насаждений Тюменского лесничества (лесопарка)

Тюменская область (субъект Российской Федерации)

Способ лесопатологического обследования:

1. Визуальный

2. Инструментальный

Место проведения

Участковое лесничество	Урочище (дача)	Квартал (кварталы)	Выдел (выделы)	Площадь, га
Богандинское	Нижнепышминское с/п	212	83	0,3

Лесопатологическое обследование проведено на общей площади 0,03 га.



1. Визуальное лесопатологическое обследование.

Наземное

Дистанционное

1.1. На площади 0,03 га фактическая таксационная характеристика лесного насаждения соответствует (не соответствует) таксационному описанию (нужное подчеркнуть).
Причины несоответствия

Список участков с выявленными несоответствиями приведен в приложении 1 к настоящему Акту.

1.2. Лесные насаждения с нарушенной и утраченной устойчивостью выявлены на площади 0 га.

Участковое лесничество	Урочище (дача)	Площадь, га		Причина ослабления (гибели)
		с нарушенной устойчивостью	с утраченной устойчивостью	
		-	-	-

Состояние обследованных лесных насаждений приведено в приложениях 1.1-1.4 к Акту в зависимости от метода проведения ЛПО.

1.3. В обследованных лесных участках прогнозируется:

Прогноз	Площадь, га
Ослабление лесных насаждений	-
Усыхание лесных насаждений различной степени	-
Развитие очагов вредных организмов	-

1.4. Обнаружено загрязнение лесного участка отходами и выбросами: **промышленными** **бытовыми**

Вид загрязнения	Размеры загрязнения			Объем, кубм	Площадь загрязнения, га
	длина, м	ширина, м	высота, м		
-	-	-	-	-	-

ЗАКЛЮЧЕНИЕ


Оценка текущего санитарного и лесопатологического состояния лесных насаждений, назначенные профилактические мероприятия по защите лесов, агитационные мероприятия:
Состояние древостоя, причины повреждения ослабления деревьев и рекомендуемые санитарно-оздоровительные мероприятия: насаждение пройдено *лесным пожаром 2015 г (низовым беглым средней интенсивности)*, характеризуется признаком: *ожогом стволов (камбий не поврежден)*. Состояние древостоя - *удовлетворительное*. Насаждение представлено *100% от запаса здоровыми деревьями*. Насаждению не требуется проведение санитарно-оздоровительных мероприятий.

Исполнитель работ по проведению лесопатологического обследования:

ФИО

Гайнулин А.К.

Подпись



сентябрь 2017 г.
(месяц)

Результаты проведения лесопатологического обследования лесных насаждений за

Субъект Российской Федерации: Тюменская область / Тюменское
 Участковое лесничество: Богандинское / Нижнепышминское с/п
 Лесничество (лесопарк): Урочище (лесная дача)

Номер квартала	Номер выдела	Площадь выдела, га	Целевое назначение лесов	Категория защитных лесов	Номер лесопатологического выдела	Площадь лесопатологического выдела, га	Таксационная характеристика										Распределение запаса насаждения по категориям состояния деревьев, %										Признаки повреждения деревьев	Доля поврежденных деревьев, %	Причина ослабления, повреждения	Подожит рубке, %	Назначенные мероприятия												
							состав	попада	возраст, лет	средняя высота, м	средний диаметр, см	тип леса	полнота	бонитет	запас, км/га	число деревьев на пробе, шт.	без признаков ослабления	ослабленные	сильно ослабленные	усыхающие	свежий сухойстой	старый сухойстой	свежий ветровал	старый ветровал	свежий бурелом	старый бурелом					аварийные деревья	площадь, га	вид										
1	2	3	4	5	6	7	8	9	10	11	12	13	14	15	16	17	18	19	20	21	22	23	24	25	26	27	28	29	30	31	32	33	34										
212	83	0,3	эксп			0,03	10	Б	25	9	8	ОСЗЛ	0,4	3	35	100	100																										
							10	Б	45	15	18	ОСЗЛ	0	3	10																												
												Итого																															

Показатели, не соответствующие таксационному описанию отмечаются ^{1кх1}

Исполнитель работ по проведению лесопатологического обследования

ФИО Гайнулин А.К.

Дата составления документа 18.09.17

Телефон

Лесничество НИЖНЕПЫШМИНСКОЕ СП

Категория защитности

ЭКСПЛУАТИРУЕМЫЕ ЛЕСА 2 ГР.

Квартал

212

№	Площадь, га	Состав, подрост, подлесок, почва, рельеф, особенности выдела	Э л я р е с у м а - н т	В о з р а с т а	В ы с о т а	Д и а м е т р	К л р	Г р	Б о н и т е	Тип леса	П о л о ж е н и е	Запас сырой раст. леса, м3			Запас на выделе, м3					Хозяйственные распоряжения	
												На га	Общий на выдел	В т.ч по сост. пород	Сухостоя	Регин	Един. дер. воз.	Общий	Ликвида		
1	2	3	4	5	6	7	8	9	10	11	12	13	14	15	16	17	18	19	20	21	22

83	0.3	10Б 10Б Подлесок: ИВК ЧР Средней густоты Особенности выдела: Полнота неравномерная	1 Б 9 Б	25 45	9 15	8 18	3 3	3 3	3 3	ОСЗЛ ОСЗЛ	0.4 0	35 10	11 3	11 3	0 0				3		
----	-----	---	------------	----------	---------	---------	--------	--------	--------	--------------	----------	----------	---------	---------	--------	--	--	--	---	--	--

Итого по кварталу № 212

0.3												14				0	0	3	0	0
												Б	14							

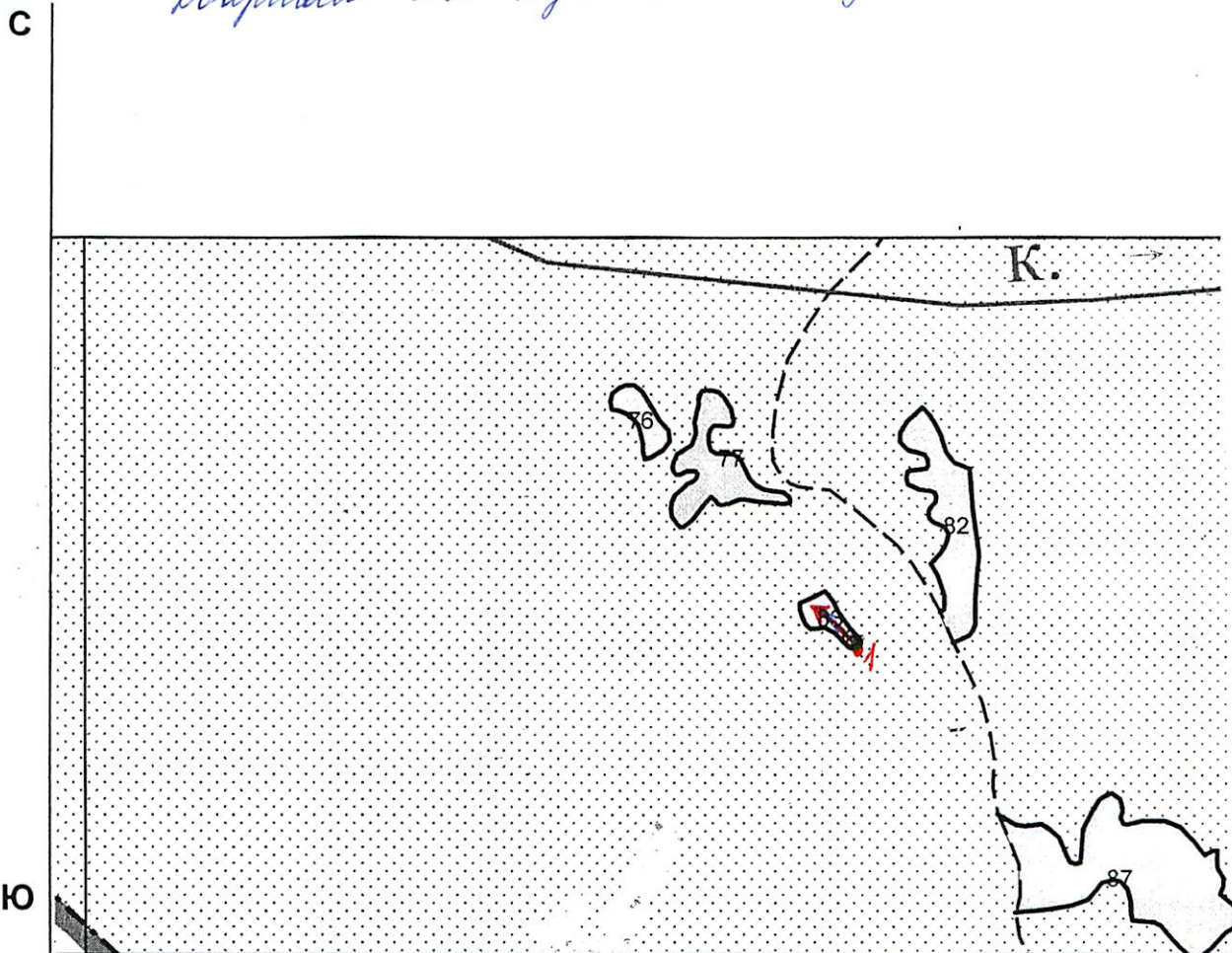
Сумма основных показателей по отчету:

Площадь(га)
0.3Запас(кбм)
14КОПИЯ
ВЕРНА

Абрис участка

М 1:10000


*Белогоринское участковое лесничество
квартал 212 Выдел 83 площадь 0,03 га*



№ выдела	Ленты (круговой площадки) перечета				
	№ ленты (площадк)	длина, м	ширина, м	радиус, м	площадь, га

Номера точек	Координаты	Румбы линий	Длина, м
	N56/50/158		
	E066/01/887		

Направление маршрутного хода 

Участок обследования 

Исполнитель работ по проведению лесопатологического обследования

ФИО Гайнулин А.К.

Подпись 

Дата составления документа

11.09.17

Телефон

720-134