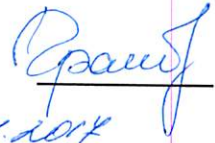


УТВЕРЖДАЮ:

И.о. директора Департамента
лесного комплекса Тюменской
области

Г.В. Громова



Дата

30.11.2014

Акт

лесопатологического обследования № 53

лесных насаждений

Аромашевского

лесничества (лесопарка)

Тюменская область

(субъект Российской Федерации)

Способ лесопатологического обследования:

1. Визуальный

2. Инструментальный

Место проведения

Участковое лесничество	Урочище (дача)	Квартал (кварталы)	Выдел (выделы)	Площадь, га
Аромашевское	Аромашевское	157	19	10,3

Лесопатологическое обследование проведено на общей площади

10,30

га.



1. Визуальное лесопатологическое обследование.

Наземное

Дистанционное

1.1. На площади 10,3 га фактическая таксационная характеристика лесного насаждения соответствует (не соответствует) таксационному описанию (нужное подчеркнуть).

Причины несоответствия

На данном участке в 2017 году была проведена уборка поврежденных деревьев в объеме 67 куб.м на площади 10,3 га, в результате чего снизилась полнота и запас древостоя.

После рубки фактический запас составил 44 куб.м./га, полнота 0,7.

Список участков с выявленными несоответствиями приведен в приложении 1 к настоящему Акту.

1.2. Лесные насаждения с нарушенной и утраченной устойчивостью выявлены на площади 0 га.

Участковое лесничество	Урочище (дача)	Площадь, га		Причина ослабления (гибели)
		с нарушенной устойчивостью	с утраченной устойчивостью	
-	-	-	-	-

Состояние обследованных лесных насаждений приведено в приложениях 1.1-1.4 к Акту в зависимости от метода проведения ЛПО.

1.3. В обследованных лесных участках прогнозируется:

Прогноз	Площадь, га
Ослабление лесных насаждений	-
Усыхание лесных насаждений различной степени	-
Развитие очагов вредных организмов	-

1.4. Обнаружено загрязнение лесного участка отходами и выбросами:

промышленными

бытовыми

Вид загрязнения	Размеры загрязнения			Объем, куб.м	Площадь загрязнения, га
	длина, м	ширина, м	высота, м		
-	-	-	-	-	-

ЗАКЛЮЧЕНИЕ

Оценка текущего санитарного и лесопатологического состояния лесных насаждений, назначенные профилактические мероприятия по защите лесов, агитационные мероприятия:

Состояние древостоя, причины повреждения ослабления деревьев и рекомендуемые санитарно-оздоровительные мероприятия: на конец 2016 года на участке действовал очаг большого елового лубоеда, в 2017 году было проведено санитарно-оздоровительное мероприятие с уборкой поврежденных деревьев. В ходе проведения лесопатологического обследования установлено: состояние древостоя удовлетворительное. Насаждению не требуется проведение санитарно-оздоровительных мероприятий.

Исполнитель работ по проведению лесопатологического обследования:

ФИО

Ширшов С.Ю.

Подпись



2017 г.

Результаты проведения лесопатологического обследования лесных

участков
(месяц)

Субъект Российской Федерации _____ Тюменская область _____ Аромашевское
 Участковое лесничество _____ Аромашевское

Лесничество (лесопарк) _____ Аромашевское
 Урочище (лесная дача) _____ Аромашевское

Номер квартала	Номер выдела	Площадь выдела, га	Целевое назначение лесов	Категория защитных лесов	Номер лесопатологического выдела	Площадь лесопатологического выдела, га	Таксационная характеристика										Распределение запаса насаждения по категориям состояния деревьев, %										Признаки повреждения деревьев	Доля поврежденных деревьев, %	Причина ослабления, повреждения	Поджегит рубке, %	Назначенные мероприятия						
							Состав	Порода	Возраст, лет	Средняя высота, м	Средний диаметр, см	Тип леса	Полнота	Бонитет	Запас, км/га	Число деревьев на пробе, шт.	Без признаков ослабления	Ослабленные	Сильно ослабленные	Усыхающие	Свежий сухой	Свежий ветровал	Старый сухой	Свежий ветровал	Старый сухой	Старый бурелом					Свежий бурелом	Старый бурелом	Аварийные деревья				
157	19	10,3	защитные	запретные полосы лесов водных объектов	9	10,3	7	8	9	10	11	12	13	14	15	16	17	18	19	20	21	22	23	24	25	26	27	28	29	30	31	32	33	34	вид	площадь, га	
									С	17	5	6			0,7*	2	44*	526	100																		
								2	Б	20	7	8																									
								1	Ос	7	8																										
								10	Б	70	22	24																									
							Итого											768	100																		

Показатели, не соответствующие таксационному описанию отмечаются "**"

Исполнитель работ по проведению лесопатологического обследования

ФИО Ширшов С.Ю.

Дата составления документа

15.11.17

Телефон

8(34545)21265

Ведомость перечета деревьев назначенных в рубку

ВРЕМЕННАЯ ПРОБНАЯ ПЛОЩАДЬ № _____

Субъект Российской Федерации _____ Тюменская область
Лесничество (лесопарк) _____ Аромашевское . Квартал _____ 157 . Выдел _____ 19

Площадь _____ 10,3 _____ га, _____ .

Номер очага вредных организмов _____ б/н _____

Таксационная характеристика:

тип леса _____ РТ _____ ; состав _____ 7С2Б2Ос10Б _____ ; возраст _____ 17,20,20,70 _____ ; Бонитет _____ 2 _____ ;
полнота _____ 0,7 _____ ; запас на га _____ 44 _____ ; возобновление _____ - _____

Время и причины ослабления насаждения:

Тип очага вредных организмов: эпизодический, хронический (подчеркнуть)

Фаза развития очага вредных организмов: начальная, нарастания численности, собственно вспышка, кризис
(подчеркнуть).

Состояние лесного насаждения, намечаемые мероприятия:

Состояние насаждения удовлетворительное, проведение СОМ не требуется.

Исполнитель работ по проведению лесопатологического обследования:

ФИО _____ Ширшов С.Ю. _____

Подпись _____  _____

Дата составления документа _____ 15.11.14 _____

Телефон _____ 8(34545)21265 _____

ВЕДОМОСТЬ ПЕРЕЧЕТА ДЕРЕВЬЕВ

Порода: Сосна

Ступени толщины, см	Количество деревьев по категориям состояния, шт.																	Всего деревьев по			
	I	II			III		IV		V		VI			ветровал, бурелом			аварийные			шт.	в т.ч. подлежат
	2	3	з*	4	5	НЗ	з*	НЗ	з	НЗ	з	О	НЗ	з	О	НЗ	з	О	19		
1	2	3	з*	4	5	6	7	8	9	10	11	12	13	14	15	16	17	18	19	20	
до 8	526																		526		
8																					
12																					
16																					
20																					
24																					
28																					
32																					
36																					
Итого, %	100																				
Итого, % от	100																				

Порода: Береза

Ступени толщины, см	Количество деревьев по категориям состояния, шт.																	Всего деревьев по			
	I	II			III		IV		V		VI			ветровал, бурелом			аварийные			шт.	в т.ч. подлежат
	2	3	з*	4	5	НЗ	з*	НЗ	з	НЗ	з	О	НЗ	з	О	НЗ	з	О	19		
1	2	3	з*	4	5	6	7	8	9	10	11	12	13	14	15	16	17	18	19	20	
8	175																		175		
12																					
16																					
20	2																		2		
24	2																		2		
28																					
32																					
36																					
Итого, %	100																				
Итого, % от	100																				

Порода: Осина

Ступени толщины, см	Количество деревьев по категориям состояния, шт.																	Всего деревьев по			
	I	II			III		IV		V		VI			ветровал, бурелом			аварийные			шт.	в т.ч. подлежат
	2	3	з*	4	5	НЗ	з*	НЗ	з	НЗ	з	О	НЗ	з	О	НЗ	з	О	19		
1	2	3	з*	4	5	6	7	8	9	10	11	12	13	14	15	16	17	18	19	20	
8	64																		64		
12																					
16																					
20																					
24																					
28																					
32																					
36																					
Итого, %	100																				
Итого, % от	100																				
Итого, %	100																				
Итого, % от	100																				

Примечание : НЗ - незаселенное, З - заселенное, О - отработанное вредителями.

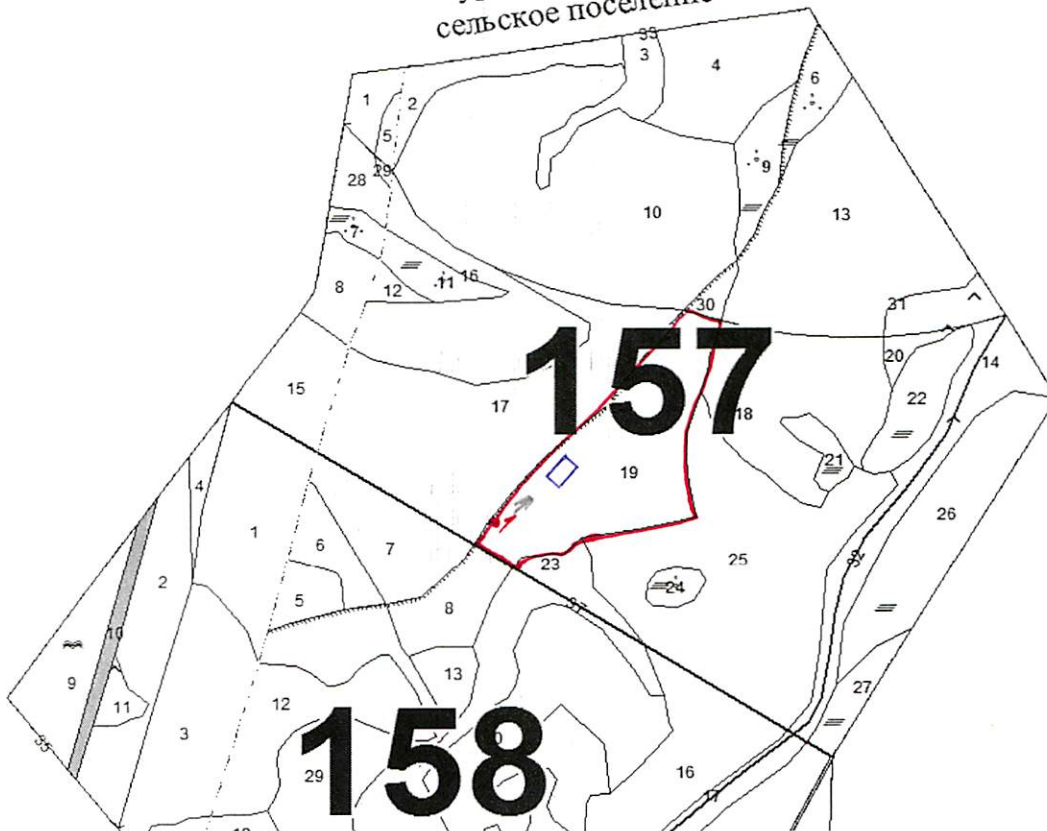
Абрис участка

Район Аромашевский
участковое лесничество Аромашевское
урочище/сельское поселение Аромашевское
квартал 157 выдел 19 площадь 10,3

М 1:10000

С

ур. "Юрминское
сельское поселение"



Ленты (круговой площадки) перечета

№ выдела	Ленты (круговой площадки) перечета				
	№ ленты (площадки)	длина, м	ширина, м	радиус, м	площадь, га

Номера точек	Координаты	Румбы линий	Длина, м
1	№ 56,43.152° E 68,35.519"	СВ 28 °	

Условные обозначения:

- границы лесопатологического обследования
- временная пробная площадь
- 1 - начало маршрутного хода
- ↗ - направление маршрутного хода

Исполнитель работ по проведению лесопатологического обследования:

ФИО Ширшов С.Ю.

Подпись 

Дата составления документа 15.11.17

Телефон 8(34545) 21265

Приложение 1
к акту лесопатологического обследования

Ведомость лесных участков с выявленными таксационными описаниями

1	2	3	4	5	6	7	8	9	10	11	12	Таксационная характеристика										Заложено пробных площадей	
												13	14	15	16	17	18	19	20	21	22	23	24
Источник данных	Год проведения лесопроизводства	Номер квартала	Номер выдела	Площадь выдела га	Целевое назначение лесов	Категория защитных лесов	Номер лесопатологического выдела	Площадь лесопатологического выдела, га	Состав	Порода	Возраст, лет	Средняя высота, м.	Средний диаметр, см	Тип леса	Тип условий местопроизрастания	Плотность	Понитет	Запас, куб.м/га	количество, шт	общая площадь, га			
ТО	2011	157	19	10,3	защитные	запретные полосы лесов водных объектов	-	10,3	7С	С	17	5	6	РТ	-	0,8	2	50	-	-			
									2Б	Б	20	7	8										
									10С	Ос	7	8											
									10Б	Б	70	22	24					30					
Ф		157	19	10,3	защитные	запретные полосы лесов водных объектов	-	10,3	7С	С	17	5	6	РТ	-	0,7	2	44	1	0,6			
									2Б	Б	20	7	8										
									10С	Ос	7	8											
									10Б	Б	70	22	24					30					

Примечание:


ТО - таксационные описания

Ф - фактическая характеристика лесного насаждения

Исполнитель работ по проведению лесопатологического обследования

ФИО Ширшов С.Ю.

Подпись



Участковое лесничество АРОМАНЬСКОЕ		Урочище АРОМАНЬСКОЕ		ЗАПЕТАННЫЕ ПОЛОСЫ ЛЕСОВ ВД.ВОЛННЫХ ОБЪЕКТОВ		Квартал 157	
N: ПЛО-	Состав. Подрост, по: Я: Вы-: Эле-: Воз: Вы-: Ли: Ки: П: Бо:	Тип	Полн: Запас сыродаст. Ки: Запас на вылете, дес. М3	Хозяйственные:	Хл-: захлмлн. ас:	М3	
де-:	Вы-: шаль, ва: лесок покров, поч: со-: мент:	лес:	Сумм: на: обши: в п.ч.:	нич-:	ели-:		
ла: па	осли вылета. Отмет:	ле-:	а пл: на: по:	нич-:	ли-:		
ка о порословом	ка о порословом	ле-:	а пл: на: по:	нич-:	ли-:		
пронск. Наимен. кат: ПУ-	пронск. Наимен. кат: ПУ-	ле-:	а пл: на: по:	нич-:	ли-:		
ет. незале. земель: С: са-	ет. незале. земель: С: са-	ле-:	а пл: на: по:	нич-:	ли-:		
Хар. лесных культур:	Хар. лесных культур:	ле-:	а пл: на: по:	нич-:	ли-:		
Кадастров. оценка:	Кадастров. оценка:	ле-:	а пл: на: по:	нич-:	ли-:		

Участковое лесничество АРОМАНЬСКОЕ		Урочище АРОМАНЬСКОЕ		ЗАПЕТАННЫЕ ПОЛОСЫ ЛЕСОВ ВД.ВОЛННЫХ ОБЪЕКТОВ		Квартал 157	
6	1,6 ЛОИВК	1	4 ИВК	15	4 4 15	4 4	ТВ
Бонитет по ЛУМ, озу: Уч. л. в окр. сел. нас. пункт.							
13	13,5 лесные культуры	1	4 С	15	4 4 1 1 2	4 4	ПТ
единичные деревья							
культуры-96 г., вспашка борозд, посадка механизир., размещение 4,5*0,7 м, 3000 шт/га, состояние неудовлетворительные, нарушение технологии							
14	5,2 Пастбище						
суходоляные, среднего качества, чистый, фонд АЛМ							
18	8,4 лесные культуры	1	4 С	15	4 4 1 1 2	4 4	ПТ
единичные деревья							
культуры-96 г., вспашка борозд, посадка механизир., размещение 4,5*0,7 м, 3000 шт/га, состояние неудовлетворительные, нарушение технологии							
18	8,4 лесные культуры	1	4 С	15	4 4 1 1 2	4 4	ПТ
единичные деревья							
культуры-96 г., вспашка борозд, посадка механизир., размещение 4,5*0,7 м, 3000 шт/га, состояние неудовлетворительные, нарушение технологии							
19	10,3 лесные культуры	1	6 С	17	5 6 1 1 2	8	ПТ
единичные деревья							
культуры-94 г., вспашка борозд, посадка ручная, размещение 4,5*0,6 м, 4500 шт/га, состояние хорошее							
20	6 Пастбище						
суходоляные, среднего качества, чистый, фонд АЛМ							
21	9 10В+ОС	1	18 Б	60	18 16 6 3 3	60	ОС
полтесок: ИВК редкий							
22	2,7 7БЗВ	1	20 Б	70	21 20 7 4 3	50	ОС
полтесок: ИВК редкий							

КОПИЯ ВЕРНА

К

Уход мол. 1 ор
20%
рубка ел. пер.