

УТВЕРЖДАЮ:
Директор Департамента
лесного комплекса Тюменской
области

В.В. Артановский



Дата 02.10.2017

Акт

лесопатологического обследования № 52

лесных насаждений Тюменского лесничества (лесопарка)

Тюменская область (субъект Российской Федерации)

Способ лесопатологического обследования:

1. Визуальный

2. Инструментальный

Место проведения

Участковое лесничество	Урочище (дача)	Квартал (кварталы)	Выдел (выделы)	Площадь, га
Богандинское	Нижнепышминское с/п	210	32	2

Лесопатологическое обследование проведено на общей площади 2,0 га.



1. Визуальное лесопатологическое обследование.

Наземное

Дистанционное

1.1. На площади 2,0 га фактическая таксационная характеристика лесного насаждения соответствует (не соответствует) таксационному описанию (нужное подчеркнуть).

Причины несоответствия

Список участков с выявленными несоответствиями приведен в приложении 1 к настоящему Акту.

1.2. Лесные насаждения с нарушенной и утраченной устойчивостью выявлены на площади 0 га.

Участковое лесничество	Урочище (дача)	Площадь, га		Причина ослабления (гибели)
		с нарушенной устойчивостью	с утраченной устойчивостью	
		-	-	-

Состояние обследованных лесных насаждений приведено в приложениях 1.1-1.4 к Акту в зависимости от метода проведения ЛПО.

1.3. В обследованных лесных участках прогнозируется:

Прогноз	Площадь, га
Ослабление лесных насаждений	-
Усыхание лесных насаждений различной степени	-
Развитие очагов вредных организмов	-

1.4. Обнаружено загрязнение лесного участка отходами и выбросами:

промышленными

бытовыми

Вид загрязнения	Размеры загрязнения			Объем, кубм	Площадь загрязнения, га
	длина, м	ширина, м	высота, м		
-	-	-	-	-	-

ЗАКЛЮЧЕНИЕ

Оценка текущего санитарного и лесопатологического состояния лесных насаждений, назначенные профилактические мероприятия по защите лесов, агитационные мероприятия:


Состояние древостоя, причины повреждения ослабления деревьев и рекомендуемые санитарно-оздоровительные мероприятия: насаждение пройдено *лесным пожаром 2010 г (низовым беглым средней интенсивности)*, характеризуется признаком: *ожогом стволов (камбий не поврежден)*. Состояние древостоя - *удовлетворительное*. Насаждение представлено *88,7% от запаса здоровыми деревьями, 11,3 % ослабленными*. Насаждению не требуется проведение санитарно-оздоровительных мероприятий.

Исполнитель работ по проведению лесопатологического обследования:

ФИО

Гайнулин А.К.

Подпись



Результаты проведения лесопатологического обследования лесных насаждений за

сентябрь

2017 г.

(месяц)

Субъект Российской Федерации
Участковое лесничество

Тюменская область
Богандинское

Лесничество (лесопарк)
Урочище (лесная дача)

Тюменское
Нижнепышминское с/п

1	2	3	4	5	6	7	Таксационная характеристика									17	Распределение запаса насаждения по категориям состояния деревьев, %								29	30	31	32	Назначенные мероприятия										
							8	9	10	11	12	13	14	15	16		18	19	20	21	22	23	24	25					26	27	28	33	34						
210	32	2	эксп			2,0	6	Б	65	20	24	ОСЛБ	0,6	3	140		88,7	11,3																					
							2	Б	45	18	20																												
							2	ОС	55	21	28																												
					итого	2,0											88,7	11,3																					

Показатели, не соответствующие таксационному описанию отмечаются "**"

Исполнитель работ по проведению лесопатологического обследования

ФИО Гайнулин А.К.

Дата составления документа

18.09.17

Телефон

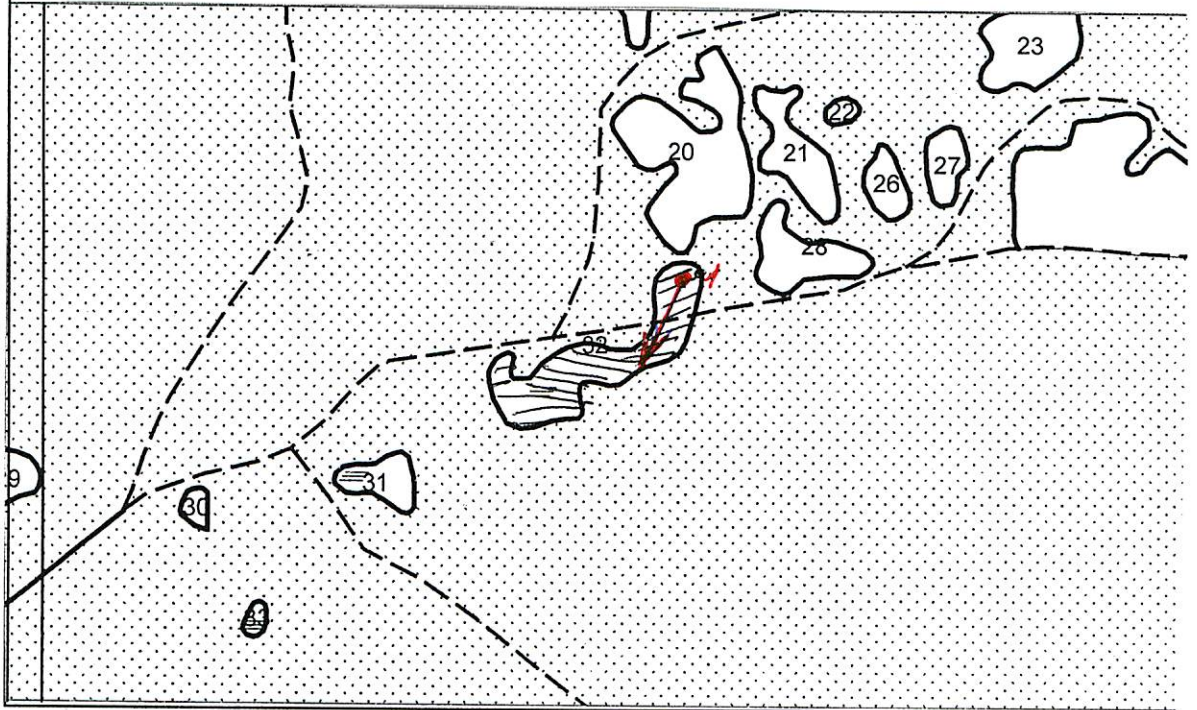
Абрис участка

*беспримечное участковое лесничество
Квартал 310 выдел 32 планшета 2,0га*

М 1:10000



С

Ю



№ выдела	Ленты (круговой площадки) перечета				
	№ ленты (площадк	длина, м	ширина, м	радиус, м	площадь, га

Номера точек	Координаты	Румбы линий	Длина, м
1	N56/54/456		
	E066/11/905		

Направление маршрутного хода 
Участок обследования 

Исполнитель работ по проведению лесопатологического обследования

ФИО ГайнулинаК

Подпись 

Дата составления документа 18.09.17

Телефон 720-134

Лесничество		НИЖНЕПЫШМИНСКОЕ СП					Категория защитности										ЭКСПЛУАТИРУЕМЫЕ ЛЕСА 2 ГР.					Квартал		210
Н о м е р а	в ло- ща д ь, г а	Состав, подрост, подлесок, почва, рельеф, особенности выдела	Э л е с у м а н т	В о л е с н ы е с т а	Д и а м е т р	К г р а д у с т о т а	Г р а д у с т о т а	Б о л ь ш е е с т а	Тип леса	П л о щ а д ь	Запас сырораств. леса, м3			К л а с с и ф и к а ц и е н а	Запас на выделе, м3					Хозяйственные распоряжения				
											На га	Общий на выдел	В т.ч. по сост. пород		Сухо стоя	Ре- дин	Един дер. ест. воз.	Общий	лик- вида					
1	2	3	4	5	6	7	8	9	10	11	12	13	14	15	16	17	18	19	20	21	22			

32	2	6Б2Б2ОС	1 Б	65	20	24	7	6	3	ОСЛБ	0.6	140	280	168	3							СПЛОШНАЯ РУБКА
			1 Б	45	18	20								56	3							
			1 ОС	55	21	28								56	3							
		Подлесок: КЛН ЧР Средней густоты																				

Итог по кварталу № 210

2													280			0	0	0	0	0		
		по составляющим породам:																				
														Б	224							
														ОС	56							

Сумма основных показателей по отчету:

Площадь(га)
2

Запас(кбм)
280

КОПИЯ
ВЕРНА