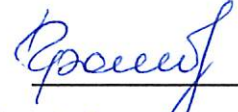


УТВЕРЖДАЮ

И.о. директора департамента  
лесного комплекса Тюменской области

Громова Г.В.

Дата



09.02.2013

**Акт**

**лесопатологического обследования №**

5

лесных насаждений

Заводоуковского

лесничества (лесопарка)

Тюменской области

(субъект Российской Федерации)

Способ лесопатологического обследования:

1. Визуальный

2. Инструментальный

Место проведения

Участковое лесничество	Урочище (дача)	Квартал (кварталы)	Выдел (выделы)	Площадь, га
Падунское	Падунское	143	9	1,8

Лесопатологическое обследование проведено на общей площади

0,1

га.



# 1. Визуальное лесопатологическое обследование.

Наземное

Дистанционное

1.1. На площади 0,1 га фактическая таксационная характеристика лесного насаждения соответствует (не соответствует) таксационному описанию (нужное подчеркнуть).  
 Причины несоответствия

Список участков с выявленными несоответствиями приведен в приложении 1 к настоящему Акту.

1.2. Лесные насаждения с нарушенной и утраченной устойчивостью выявлены на площади 0,1 га.

Участковое лесничество	Урочище (дача)	Площадь, га		Причина ослабления (гибели)
		с нарушенной устойчивостью	с утраченной устойчивостью	
Падунское	Падунское	-	0,1	ветровал, бурелом

Состояние обследованных лесных насаждений приведено в приложениях 1.1-1.4 к Акту в зависимости от метода проведения ЛПО.

1.3. В обследованных лесных участках прогнозируется:

Прогноз	Площадь, га
Ослабление лесных насаждений	-
Усыхание лесных насаждений различной степени	-
Развитие очагов вредных организмов	0,1

1.4. Обнаружено загрязнение лесного участка отходами и выбросами: промышленными   
 бытовыми

Вид загрязнения	Размеры загрязнения			Объем, кубм	Площадь загрязнения, га
	длина, м	ширина, м	высота, м		
-	-	-	-	-	-

## ЗАКЛЮЧЕНИЕ

В ходе проведения лесопатологического обследования на площади 0,1 га установлено, что насаждения погибли в результате , ветровала, бурелома. Рекомендуется провести санитарную рубку, сплошную на площади 0,1 га, так как насаждения утратили биологическую устойчивость

Исполнитель работ по проведению лесопатологического обследования:

ФИО Половников А.В.

Подпись



Результаты проведения лесопатологического обследования лесных насаждений за

сентябрь  
(месяц)

2018 г.

Субъект Российской Федерации  
Участковое лесничество

Тюменская область  
Падунское

Лесничество (лесопарк)  
Урочище (лесная дача)

Заводоуковское  
Падунское

1	2	3	4	5	6	7	Таксационная характеристика									17	Распределение запаса насаждения по категориям состояния деревьев, %											33	34				
							8	9	10	11	12	13	14	15	16		18	19	20	21	22	23	24	25	26	27	28			29	30	31	32
Номер квартала	Номер выдела	Площадь выдела, га	Целевое назначение лесов	Категория защитных лесов	Номер лесопатологического выдела	Площадь лесопатологического выдела, га	состав	порода	возраст, лет	средняя высота, м	средний диаметр, см	тип леса	полнота	бонитет	запас, км/га	Число деревьев на пробе, шт.	без признаков ослабления	ослабленные	сильно ослабленные	усыхающие	свежий сухостой	старый сухостой	свежий ветровал	старый ветровал	свежий бурелом	старый бурелом	аварийные деревья	Признаки повреждения деревьев	Доля поврежденных деревьев, %	Причина ослабления, повреждения	Подлежит рубке, %	вид	площадь, га
143	9	1,8	защ.	Зеленые зоны		0,1	9С1Б	С	105/85	26/24	36/28	ЯГМ	0,7	2	290													205 217	100	881 882	100	ссп	0,1

Показатели, не соответствующие таксационному описанию отмечаются ""\*\*"

Исполнитель работ по проведению лесопатологического обследования

ФИО Половников А.В.

Подпись 

Дата составления документа 01.02.2018

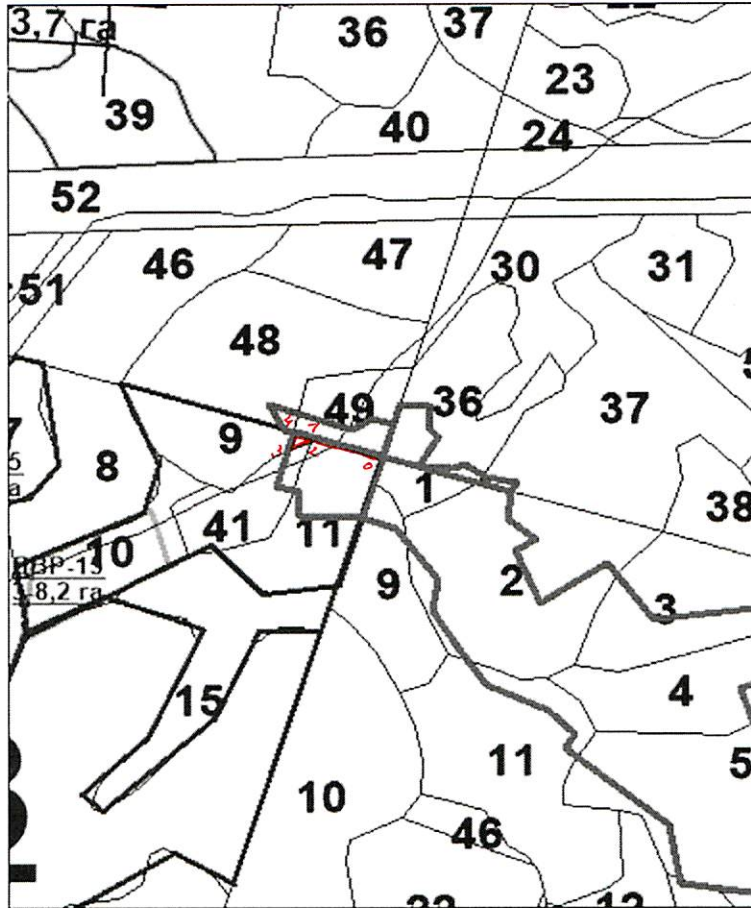
Телефон 8(34542)21777

### Абрис участка

Район Заводоуковский  
Участковое лесничество Падунское  
Урочище Падунское



Квартал 143 выдел 9 площадь 0,1


М 1:10000



№ выдела	Ленты (круговой площадки) перечета				
	№ ленты (площадки)	длина, м	ширина, м	радиус, м	площадь, га

Номера точек	Координаты	Румбы линий	Длина, м
0-1	N56° 29.188' E66° 26.943'	ЮЗ-87	100
1-2	N56° 29.199' E66° 26.847'	ЮЗ-9	10
2-3	N56° 29.194' E66° 26.844'	ЮЗ-50	48
3-4	N56° 29.187' E66° 26.805'	СЗ-3	39
4-1	N56° 29.199' E66° 26.847'	СВ-87,5	40,4

Условные обозначения:  
 участок лесопатологического обследования  
 участок назначенный под сплошную санитарную рубку  
 1 номера точек

Исполнитель работ по проведению лесопатологического обследования:  
 ФИО Половников А.В. Подпись 

Дата составления документа 01.08.2018 Телефон 8(34542)2-17-77

1

№	Пло- щадь, га	Состав, подрост, подлесок, почва, рельеф, особенности выдела	Э л е с р е с У м а с л е н т	В о з р а с т а т а	Д и а м е т р 8 1 9	Б о н и т е т	Т и п л е с а т и п л е с о р. у с л о в.	П о л н о т а	З а п а с л е с а, м <sup>3</sup>	З а п а с с ы р о р а с т. л	З а п а с н а в ы д е л е, м <sup>3</sup>					Х о з я и с т в е н н ы е р а с п о р я ж е н и я					
											К	Л	Т	О	В		Р	С	О	С	О
1	2	3	4	5	6	7	8	9	10	11	12	13	14	15	16	17	18	19	20	21	22
9	1.8	9С1Б	1С 1Б	105 85	26 24	6 28	6 2	2	ЯГМ	0.7	290	522	470	52	2						

Подрост: 10С (5) 1 м, 0.5 тыс.шт/га, БЛАГОНАДЕЖНЫЙ  
 Особенности выдела: Класс пожарной опасности - 3

ИТОГ по кварталу № 143

1.8 ИТОГ по кварталу № 143 по составляющим породам: 522 0 0 0 0 0 0 0 0 0 0 0 0 0 0 0 0 0 0 0 0

С 470  
Б 52

Сумма основных показателей по отчету:

Площадь(га)  
1.8Запас(кбм)  
522