


УТВЕРЖДАЮ:
Директор Департамента
лесного комплекса Тюменской
области

В.В. Артановский



Дата 02.10.2017

Акт

лесопатологического обследования № 49

лесных насаждений Тюменского лесничества (лесопарка)

Тюменская область (субъект Российской Федерации)

Способ лесопатологического обследования:

1. Визуальный

2. Инструментальный

Место проведения

Участковое лесничество	Урочище (дача)	Квартал (кварталы)	Выдел (выделы)	Площадь, га
Богандинское	Нижнепышминское с/п	210	33	0,1

Лесопатологическое обследование проведено на общей площади 0,1 га.



1. Визуальное лесопатологическое обследование.

Наземное

Дистанционное

1.1. На площади 0,1 га фактическая таксационная характеристика лесного насаждения соответствует (не соответствует) таксационному описанию (нужное подчеркнуть).

Причины несоответствия

Список участков с выявленными несоответствиями приведен в приложении 1 к настоящему Акту.

1.2. Лесные насаждения с нарушенной и утраченной устойчивостью выявлены на площади 0 га.

Участковое лесничество	Урочище (дача)	Площадь, га		Причина ослабления (гибели)
		с нарушенной устойчивостью	с утраченной устойчивостью	
		-	-	-

Состояние обследованных лесных насаждений приведено в приложениях 1.1-1.4 к Акту в зависимости от метода проведения ЛПО.

1.3. В обследованных лесных участках прогнозируется:

Прогноз	Площадь, га
Ослабление лесных насаждений	-
Усыхание лесных насаждений различной степени	-
Развитие очагов вредных организмов	-

1.4. Обнаружено загрязнение лесного участка отходами и выбросами:

промышленными

бытовыми

Вид загрязнения	Размеры загрязнения			Объем, кубм	Площадь загрязнения, га
	длина, м	ширина, м	высота, м		
-	-	-	-	-	-

ЗАКЛЮЧЕНИЕ

Оценка текущего санитарного и лесопатологического состояния лесных насаждений, назначенные профилактические мероприятия по защите лесов, агитационные мероприятия:

Состояние древостоя, причины повреждения ослабления деревьев и рекомендуемые санитарно-оздоровительные мероприятия: насаждение пройдено *лесным пожаром 2015 г (низовым беглым средней интенсивности)*, характеризуется признаком: *ожогом стволов (камбий не поврежден)*. Состояние древостоя - *удовлетворительное*. Насаждение представлено *61,8% от запаса здоровыми деревьями, 38,2 % ослабленными*. Насаждению не требуется проведение санитарно-оздоровительных мероприятий.

Исполнитель работ по проведению лесопатологического обследования:

ФИО

Гайнулин А.К.

Подпись



Результаты проведения лесопатологического обследования лесных насаждений за сентябрь 2017 г.
(месяц)

Субъект Российской Федерации Тюменская область Лесничество (лесопарк) Тюменское
Участковое лесничество Богандинское Урочище (лесная дача) Нижнепышминское с/п

1	2	3	4	5	6	7	Таксационная характеристика										17	Распределение запаса насаждения по категориям состояния деревьев, %										29	30	31	32	33	34
							8	9	10	11	12	13	14	15	16	18		19	20	21	22	23	24	25	26	27	28						
1	2	3	4	5	6	7	8	9	10	11	12	13	14	15	16	17	18	19	20	21	22	23	24	25	26	27	28	29	30	31	32	33	34
210	33	0,1	эксп			0,1	10	Б	55	18	24	ОСЛБ	0,6	3	120	61,8	38,2										324	-	854	-	-	-	
					итого	0,1											61,8	38,2															

Показатели, не соответствующие таксационному описанию отмечаются ""

Исполнитель работ по проведению лесопатологического обследования


ФИО Гайнулин А.К.  Телефон _____

Дата составления документа 18.09.17

Абрис участка



М 1:10000

*Богдановское участковое лесничество
квартал №0 выдел 33 площадь 0,120*



№ выдела	Ленты (круговой площадки) перечета				
	№ ленты (площадк)	длина, м	ширина, м	радиус, м	площадь, га

Номера точек	Координаты	Румбы линий	Длина, м
1	N56/54/225		
	E066/11/326		

Направление маршрутного хода 
Участок обследования 

Исполнитель работ по проведению лесопатологического обследовани

ФИО Гайнулин А К

Подпись 

Дата составления документа 18.09.17

Телефон 720-134

Н выд	Площадь, га	Состав, подрост, подлесок, почва, рельеф, особенности выдела	Э л я р е с у м а с е н т	4	5	6	7	8	9	10	11	12	13	14	15	16	17	18	19	20	21	22	
																							Д и а м е т р
33	0.1	10Б Подлесок: клн Средней густоты	1	Б	55	18	24	6	5	3	ОСЛБ	0.6	120	12	12	3		0	0	0	0	0	

Итого по кварталу № 210

0.1 по составляющим породам: Б 12 0

Сумма основных показателей по отчету:

Площадь(га) 0.1
Запас(кбм) 12

