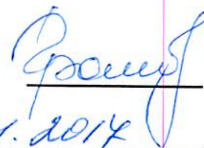


УТВЕРЖДАЮ:

И.о. директора Департамента
лесного комплекса Тюменской
области

Г.В. Громова



Дата

30.11.2014

Акт

лесопатологического обследования № 48

лесных насаждений

Аромашевского

лесничества (лесопарка)

Тюменская область

(субъект Российской Федерации)

Способ лесопатологического обследования: 1. Визуальный

2. Инструментальный

Место проведения

Участковое лесничество	Урочище (дача)	Квартал (кварталы)	Выдел (выделы)	Площадь, га
Аромашевское	Аромашевское	157	15	3,3

Лесопатологическое обследование проведено на общей площади

3,30

га.



1. Визуальное лесопатологическое обследование.

Наземное

Дистанционное

1.1. На площади 3,3 га фактическая таксационная характеристика лесного насаждения соответствует (не соответствует) таксационному описанию (нужное подчеркнуть).

Причины несоответствия

На данном участке в 2017 году была проведена уборка поврежденных деревьев в объеме 25 куб.м на площади 3,3 га, в результате чего снизилась полнота и запас древостоя. После рубки фактический запас составил 43 куб.м./га, полнота 0,68.

Список участков с выявленными несоответствиями приведен в приложении 1 к настоящему Акту.

1.2. Лесные насаждения с нарушенной и утраченной устойчивостью выявлены на площади га.

Участковое лесничество	Урочище (дача)	Площадь, га		Причина ослабления (гибели)
		с нарушенной устойчивостью	с утраченной устойчивостью	
			-	

Состояние обследованных лесных насаждений приведено в приложениях 1.1-1.4 к Акту в зависимости от метода проведения ЛПО.

1.3. В обследованных лесных участках прогнозируется:

Прогноз	Площадь, га
Ослабление лесных насаждений	-
Усыхание лесных насаждений различной степени	-
Развитие очагов вредных организмов	-

1.4. Обнаружено загрязнение лесного участка отходами и выбросами: **промышленными** **бытовыми**

Вид загрязнения	Размеры загрязнения			Объем, кубм	Площадь загрязнения, га
	длина, м	ширина, м	высота, м		
-	-	-	-	-	-

ЗАКЛЮЧЕНИЕ

Оценка текущего санитарного и лесопатологического состояния лесных насаждений, назначенные профилактические мероприятия по защите лесов, агитационные мероприятия:


Состояние древостоя, причины повреждения ослабления деревьев и рекомендуемые санитарно-оздоровительные мероприятия: на конец 2016 года на участке действовал очаг большого елового лубоеда, в 2017 году было проведено санитарно-оздоровительное мероприятие с уборкой поврежденных деревьев. В ходе проведения лесопатологического обследования установлено: состояние древостоя удовлетворительное, насаждению не требуется проведение санитарно-оздоровительных мероприятий.

Исполнитель работ по проведению лесопатологического обследования:

ФИО

Ширшов С.Ю.

Подпись



Результаты проведения лесопатологического обследования лесных

ноябрь
(месяц)

2017 г.

Субъект Российской Федерации
Участковое лесничество

Тюменская область
Аромашевское

Лесничество (лесопарк)
Урочище (лесная дача)

Аромашевское
Аромашевское

1	2	3	4	5	6	7	Таксационная характеристика										17	Распределение запаса насаждения по категориям состояния деревьев, %										29	30	31	32	Назначенные мероприятия					
							8	9	10	11	12	13	14	15	16	18		19	20	21	22	23	24	25	26	27	28					33	34				
157	15	3,3	защит.	защит. пол. лесов вд.ж/д и а/дорог	-	3,3	7	С	17	5	6	РТ	0,68*	2	43*	323	70	-	-	-	-	-	-	-	-	-	-	-	-	-	-	-	-	-	-	-	-
							2	Б	20	7	8					89	20																				
							1	Ос		7	8					47	10																				
ИТОГО						3,3									459	100																					

Показатели, не соответствующие таксационному описанию отмечаются "***"

Исполнитель работ по проведению лесопатологического обследования

ФИО Ширшов С.Ю.

Дата составления документа

15.11.17.

Телефон

8(34545)21265

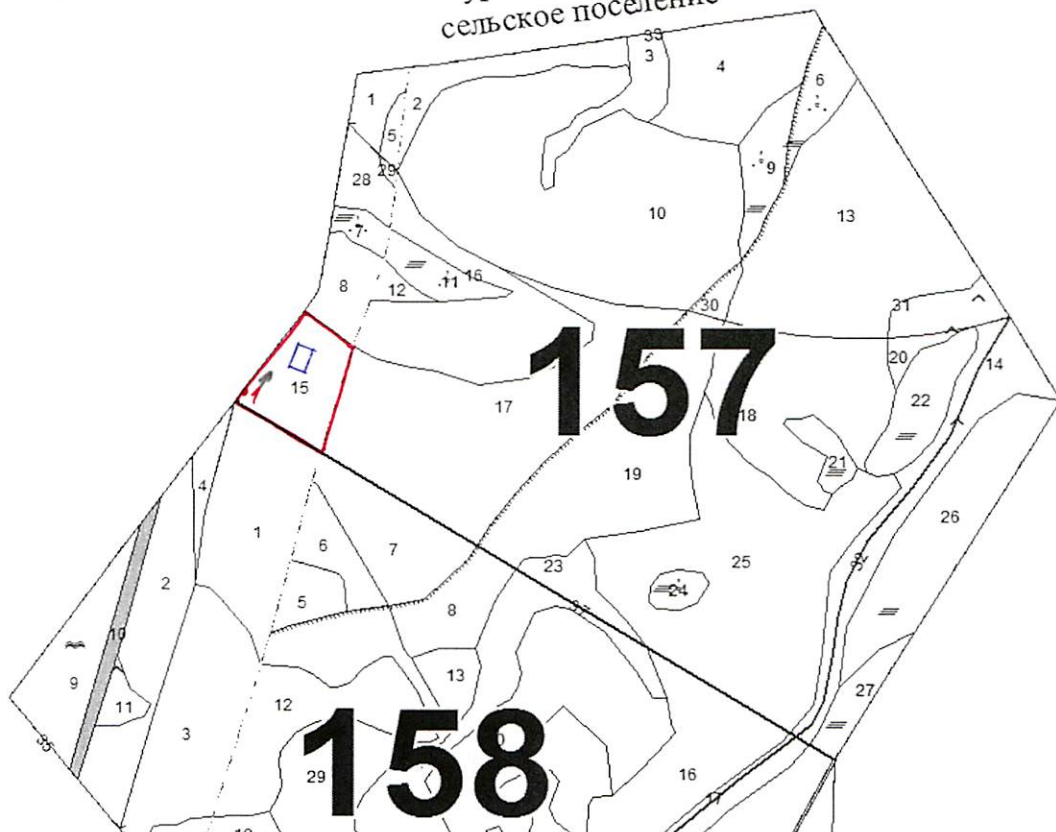
Абрис участка

Район Аромашевский
участковое лесничество Аромашевское
урочище/сельское поселение Аромашевское
квартал 157 выдел 15 площадь 3,3

М 1:10000

С

ур. "Юрминское
сельское поселение"



Ю

№ выдела	Ленты (круговой площадки) перечета				
	№ ленты (площадки)	длина, м	ширина, м	радиус, м	площадь, га

Номера точек	Координаты	Румбы линий	Длина, м
1	№ 56,43.265° E 68,35.072"	СВ 18°	

Условные обозначения: - границы лесопатологического обследования

- временная пробная площадь

1 - начало маршрутного хода

направление маршрутного хода

Исполнитель работ по проведению лесопатологического обследования:

ФИО Ширшов С.Ю.

Подпись

Дата составления документа 15.11.17

Телефон 8(34545) 21265

Приложение 1
к акту лесопатологического обследования

Ведомость лесных участков с выявленными таксационными описаниями

1	2	3	4	5	6	7	8	9	10	11	12	Таксационная характеристика										Заложено пробных площадей		
												18	19	20	21	22	23	24	25	26	27	количество о, шт	общая площадь, га	
ТО	2011	157	15	3,3	защит.	пол. лесов вд. ж/д и а/дорог	-	3,3	17	Номер лесопатологического выдела	Площадь лесопатологического выдела, га	Состав	18	19	20	21	22	23	24	25	26	27	-	-
												Порода	19	20	21	22	23	24	25	26	27			
												Возраст, лет	20	21	22	23	24	25	26	27				
Ф		157	15	3,3	защит.	пол. лесов вд. ж/д и а/дорог	-	3,3	17	Номер лесопатологического выдела	Площадь лесопатологического выдела, га	Состав	18	19	20	21	22	23	24	25	26	27	-	0,5
												Порода	19	20	21	22	23	24	25	26	27			
												Возраст, лет	20	21	22	23	24	25	26	27				

Примечание:

ТО - таксационные описания

Ф - фактическая характеристика лесного насаждения

Исполнитель работ по проведению лесопатологического обследования

ФИО Ширшов С.Ю.

Подпись



Лесничное хозяйство АРОМАНШЕВСКОЕ		Урочище АРОМАНШЕВСКОЕ										ЗАЩИТ. ПОЛ. ЛЕСОВ ВД. Ж/Д И А/ДОРОГ				Квартал								
№	Пло-щадь, га	Состав	Полоса	Высота	Возраст	Высота	Диаметр	Густота	Вид	Тип	Полоса	Запас	Сырьевая	Класс	Выдел	Лес	МЗ							
1	2	3	4	5	6	7	8	9	10	11	12	13	14	15	16	17	18	19	20	21	22	23	24	
1	1,1	105	1	22	Б	60	22	24	6	2	2	РТ	0,7	19	21	21	2							
подлесок: БЯР редкий																								
ОЗУ: Участки л. в окр. сельск. насел. пункт.																								
5	4	7535	1	22	Б	70	23	30	7	3	2	РТ	0,3	8	3	2	1							
подлесок: БЯР редкий																								
повреждение болезнями леса, БЕРЕЗА, сильная поврежденность, трутовик настоящий																								
ОЗУ: Участки л. в окр. сельск. насел. пункт.																								
7	7	1016К	1	4	ИВК	15	4	4	15	4	5	ТС	0,7	2	1	1	4							
подлесок: СМЧ редкий																								
бонитет по тум																								
ВИД ИСКЛ: Кустарники																								
8	1,9	105	1	22	Б	60	22	24	6	2	2	РТ	0,6	16	30	30	2							
15	3,3	лесные культуры 7С2Б10С	1	6	С	17	5	6	1	1	2	РТ	0,8	5	17	12	1							
ОС																								
культуры-94 г., вспашка борозд, посадка ручная, размещение 4,5*0,6 м, 4500 шт/га, состояние хорошие																								
28	1,3	105	1	22	Б	60	22	24	6	2	2	РТ	0,7	19	25	25								
5123																								
29	1	7535	1	22	Б	70	23	30	7	3	2	РТ	0,3	8	1	1	3							
5123																								
Итого по категории																								
8,8																								

Уход мол. 1 он
15%

по составляющим породам

С	12
Б	83
ОС	2
ИВК	1

КОПИЯ
ВЕРНА

Лесничему Архипову А.В.
Аромашевского лесничества
ГКУ ТО "Тюменское
управление лесами"

Уведомление № 4
о готовности выполненных работ к сдаче
от 25 апреля 2017 г.

Аромашевский филиал ГБУ ТО "Тюменская авиабаза" уведомляет Вас о том, что согласно государственному заданию на выполнение работ по мероприятиям на обеспечение охраны, защиты и воспроизводства лесов выполнены следующие работы:

Наименование выполненных работ	Ед. изм.	Участковое лесничество	Квартал	Выдел	Лесосека	Объем выполненных работ	Сроки выполнения мероприятия, предусмотренные государственным заданием
Очистка лесных насаждений от захламления	га	Аромашевское, урочище Аромашевское	158	27	10	0,2	В период с 01.01.2017 г. до 30.11.2017г.
			158	1	1	6,7	
			157	15	1	3,3	
Итого:						10,2	

На основании вышеизложенного прошу Вас провести приемку выполненных работ.

Директор Аромашевского филиала

Рябинин Ю.В.

Получил лесничий

Архипов А.В. 25.04.2017г.

КОПИЯ
ВЕРНА

Заключение № 4

о приемке выполненных работ по мероприятиям на обеспечение охраны, защиты и воспроизводства лесов, предусмотренных государственным заданием за апрель 2017 года

от «25» апреля 2017г.

Основание для приемки выполненных работ: приказ Департамента лесного комплекса Тюменской области от «06» апреля 2017г. №47 «Об утверждении порядка приемки выполненных работ по мероприятиям на обеспечение охраны, защиты и воспроизводства лесов, предусмотренных государственным заданием», Уведомлением о готовности выполненных работ к сдаче.

Для приемки предоставлены: уведомление о готовности выполненных работ к сдаче от 25 апреля 2017 г. №4.

(документы, материалы, представленные к приемке)

Заключение по результатам приемки:

Наименование выполненной работы	Ед. изм.	Месторасположение выполненной работы (лесничество, участковое лесничество, урочище, СП)	Квартал	Выдел	№ Лесосеки	Объем выполненных работ	Качество работ (соответствие государственному заданию)
Очистка лесных насаждений от захламления	га	Аромашевское лесничество Аромашевское участковое лесничество (ур. Аромашевское)	158	27	10	0,2	Соответствует требованиям государственного задания
		Аромашевское лесничество Аромашевское участковое лесничество (ур. Аромашевское)	158	1	1	6,7	
		Аромашевское лесничество Аромашевское участковое лесничество (ур. Аромашевское)	157	15	1	3,3	
Итого:						10,2	

Вывод по результатам приемки выполненных работ: подлежит приемке

(подлежит приемке; подлежит приемке при устранении нарушений требований государственного задания, не препятствующих приемке выполненной работы, указываются выявленные нарушения и предложения об устранении выявленных нарушений, в том числе с указанием срока их устранения; не подлежит приемке)

Приложения:

(документы, обоснования, подтверждающие выполнение работ)

Подписи лиц, осуществляющих приемку выполненных работ:

Участковый лесничий Аромашевского лесничества

ГКУ ТО «Тюменьлес»

(должность)

(подпись)

Знаменщиков А.С.

(ФИО)

Подписи лиц, осуществляющих сдачу выполненных работ:

Начальник участка

ГБУ ТО «Тюменская авиабаза»

(должность)

(подпись)

Ширшов С.Ю.

(ФИО)

