


УТВЕРЖДАЮ:  
И.о. директора Департамента  
лесного комплекса Тюменской  
области

Г.В. Громова



Дата

30.11.2012

### Акт

### лесопатологического обследования № 42

лесных насаждений

Аромашевского

лесничества (лесопарка)

Тюменская область

(субъект Российской Федерации)

Способ лесопатологического обследования: 1. Визуальный

2. Инструментальный

Место проведения

Участковое лесничество	Урочище (дача)	Квартал (кварталы)	Выдел (выделы)	Площадь, га
Аромашевское	Аромашевское	157	4	5,6

Лесопатологическое обследование проведено на общей площади

5,60

га.



# 1. Визуальное лесопатологическое обследование.

Наземное

Дистанционное

1.1. На площади 5,6 га фактическая таксационная характеристика лесного насаждения соответствует (не соответствует) таксационному описанию (нужное подчеркнуть).

Причины несоответствия

На данном участке в 2015 году была проведена уборка поврежденных деревьев в объеме 10 куб.м на площади 5,6 га, в результате чего снизилась полнота и запас древостоя.

После рубки фактический запас составил 8 куб.м./га, полнота 0,54.

Список участков с выявленными несоответствиями приведен в приложении 1 к настоящему Акту.

1.2. Лесные насаждения с нарушенной и утраченной устойчивостью выявлены на площади      га.

Участковое лесничество	Урочище (дача)	Площадь, га		Причина ослабления (гибели)
		с нарушенной устойчивостью	с утраченной устойчивостью	
			-	

Состояние обследованных лесных насаждений приведено в приложениях 1.1-1.4 к Акту в зависимости от метода проведения ЛПО.

1.3. В обследованных лесных участках прогнозируется:

Прогноз	Площадь, га
Ослабление лесных насаждений	-
Усыхание лесных насаждений различной степени	-
Развитие очагов вредных организмов	-

1.4. Обнаружено загрязнение лесного участка отходами и выбросами: **промышленными**  **бытовыми**

Вид загрязнения	Размеры загрязнения			Объем, куб.м	Площадь загрязнения, га
	длина, м	ширина, м	высота, м		
-	-	-	-	-	-

## ЗАКЛЮЧЕНИЕ

Оценка текущего санитарного и лесопатологического состояния лесных насаждений, назначенные профилактические мероприятия по защите лесов, агитационные мероприятия:

Состояние древостоя, причины повреждения ослабления деревьев и рекомендуемые санитарно-оздоровительные мероприятия: на конец 2014 года на участке действовал очаг большого елового лубоеда, в 2015 году было проведено санитарно-оздоровительное мероприятие с уборкой поврежденных деревьев. В ходе проведения лесопатологического обследования установлено: состояние древостоя удовлетворительное, насаждению не требуется проведение санитарно-оздоровительных мероприятий. За данным и смежным насаждением установить лесопатологический контроль.

Исполнитель работ по проведению лесопатологического обследования:

ФИО

Ширшов С.Ю.

Подпись



Результаты проведения лесопатологического обследования лесных

ноябрь  
(месяц)

2017 г.

Субъект Российской Федерации  
Участковое лесничество

Тюменская область  
Аромашевское

Лесничество (лесопарк)  
Урочище (лесная дача)

Аромашевское  
Аромашевское

1	2	3	4	5	6	7	Таксационная характеристика									17	Распределение запаса насаждения по категориям состояния деревьев, %										29	30	31	32	Назначенные мероприятия					
							8	9	10	11	12	13	14	15	16		18	19	20	21	22	23	24	25	26	27					28	33	34			
157	4	5,6	эксплуат.	-	5,6	9	С	14	3	4	РТ	0,54*	2	8*	415	73	17	-	-	-	-	-	-	-	-	-	-	-	-	-	610	17	306	-	-	-
						1	Б	15	5	6					21	10																				
Итого						5,6								436	83	17																				

Показатели, не соответствующие таксационному описанию отмечаются "\*\*"

Исполнитель работ по проведению лесопатологического обследования

ФИО Ширшов С.Ю.



Дата составления документа

15.11.17

Телефон 8(34545)21265

**Ведомость перечета деревьев назначенных в рубку**

ВРЕМЕННАЯ ПРОБНАЯ ПЛОЩАДЬ № \_\_\_\_\_

Субъект Российской Федерации \_\_\_\_\_ Тюменская область  
Лесничество (лесопарк) \_\_\_\_\_ Аромашевское . Квартал \_\_\_\_\_ 157 . Выдел \_\_\_\_\_ 4

Площадь \_\_\_\_\_ 5,6 \_\_\_\_\_ га, \_\_\_\_\_ .

Номер очага вредных организмов \_\_\_\_\_ б/н \_\_\_\_\_

Таксационная характеристика:

тип леса \_\_\_\_\_ РТ \_\_\_\_\_ ; состав \_\_\_\_\_ 9С1Б \_\_\_\_\_ ; возраст \_\_\_\_\_ 14,15 \_\_\_\_\_ ; Бонитет \_\_\_\_\_ 2 \_\_\_\_\_ ;

полнота \_\_\_\_\_ 0,54 \_\_\_\_\_ ; запас на га \_\_\_\_\_ 8 \_\_\_\_\_ ; возобновление \_\_\_\_\_ - \_\_\_\_\_

Время и причины ослабления насаждения:

Тип очага вредных организмов: эпизодический, хронический (подчеркнуть)

Фаза развития очага вредных организмов: начальная, нарастания численности, собственно вспышка, кризис  
(подчеркнуть).

Состояние лесного насаждения, намечаемые мероприятия:

Состояние насаждения удовлетворительное, проведение СОМ не требуется.

Исполнитель работ по проведению лесопатологического обследования:

ФИО \_\_\_\_\_ Ширшов С.Ю. \_\_\_\_\_

Подпись \_\_\_\_\_  \_\_\_\_\_

Дата составления документа \_\_\_\_\_ 15.11.14 \_\_\_\_\_

Телефон \_\_\_\_\_ 8(34545)21265 \_\_\_\_\_

## ВЕДОМОСТЬ ПЕРЕЧЕТА ДЕРЕВЬЕВ

Порода: Сосна

Ступени толщины, см	Количество деревьев по категориям состояния, шт.																		Всего деревьев по							
	I			II			III			IV			V			VI			ветровал, бурелом			аварийные			шт.	в т.ч. подлежат
	2	3	з*	5	НЗ	з*	НЗ	з	НЗ	з	О	НЗ	з	О	НЗ	з	О	НЗ	з	О	19	20				
1	2	3	з*	5	6	7	8	9	10	11	12	13	14	15	16	17	18	19	20							
до 8	344	71																			415					
8																										
12																										
16																										
20																										
24																										
28																										
32																										
36																										
Итого, %	83	17																								
Итого, % от запаса	83	17																								

Порода: Береза

Ступени толщины, см	Количество деревьев по категориям состояния, шт.																		Всего деревьев по							
	I			II			III			IV			V			VI			ветровал, бурелом			аварийные			шт.	в т.ч. подлежат
	2	3	з*	5	НЗ	з*	НЗ	з	НЗ	з	О	НЗ	з	О	НЗ	з	О	НЗ	з	О	19	20				
1	2	3	з*	5	6	7	8	9	10	11	12	13	14	15	16	17	18	19	20							
до 8	21																				21					
8																										
12																										
16																										
20																										
24																										
28																										
32																										
36																										
Итого, %	100																									
Итого, % от	100																									

Примечание : НЗ - незаселенное, З - заселенное, О - обработанное вредителями.

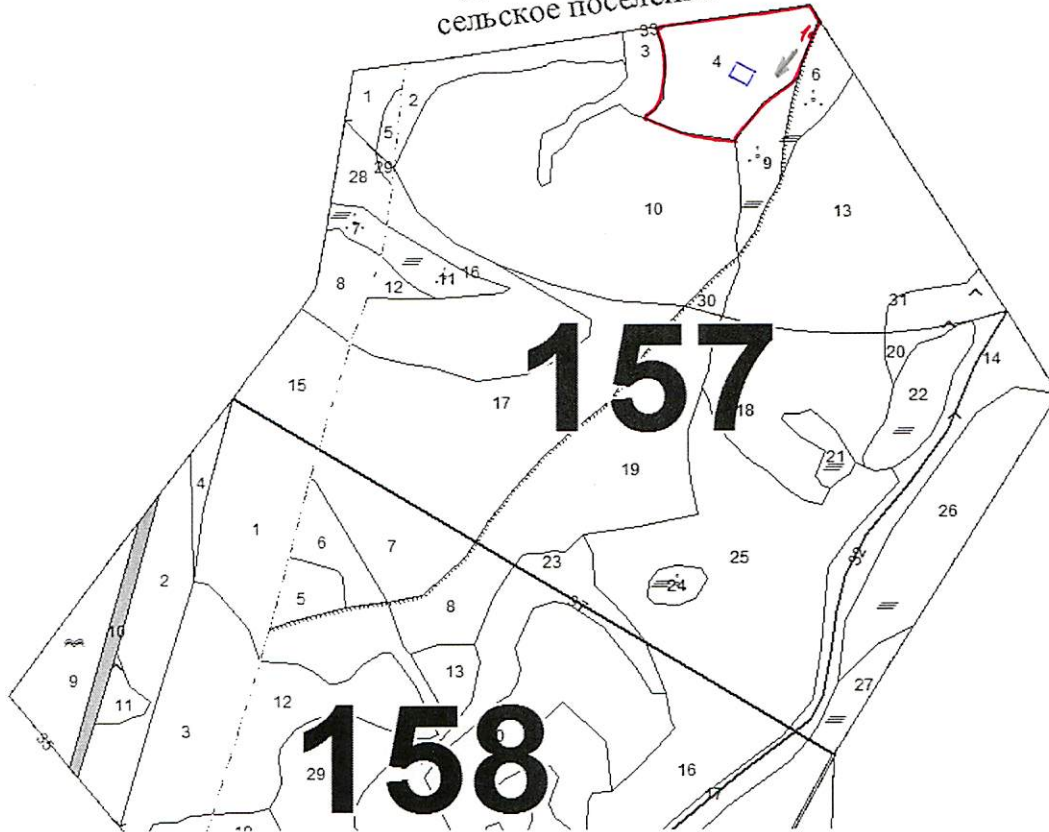
### Абрис участка

Район Аромашевский  
участковое лесничество Аромашевское  
урочище/сельское поселение Аромашевское  
квартал 157 выдел 4 площадь 5,6

М 1:10000

С

ур. "Юрминское  
сельское поселение"



Ю

№ выдела	Ленты (круговой площадки) перечета				
	№ ленты (площадки)	длина, м	ширина, м	радиус, м	площадь, га

Номера точек	Координаты	Румбы линий	Длина, м
1	№ 56,43.583° Е 68,35.839"	ЮВ 37 °	

Условные обозначения:

- границы лесопатологического обследования
- временная пробная площадь
- 1 - начало маршрутного хода
- направление маршрутного хода

Исполнитель работ по проведению лесопатологического обследования:

ФИО Ширшов С.Ю.

Подпись

Дата составления документа 15.11.14

Телефон 8(34545) 21265

Приложение 1  
к акту лесопатологического обследования

Ведомость лесных участков с выявленными таксационными описаниями

Источник данных	Год проведения лесоустройства	Номер квартала	Номер выдела	Площадь выдела га	Целевое назначение лесов	Категория защитных лесов	Номер лесопатологического выдела	Площадь лесопатологического выдела, га	Таксационная характеристика									Заложено пробных площадей		
									состав	порода	возраст, лет	средняя высота, м.	средний диаметр, см	тип леса	Тип условий местопрорастания	Полнота	Бонитет	Запас, куб.м/га	количество, шт	общая площадь, га
1	2	3	4	5	6	7	17		18	19	20	21	22	23	24	25	26	27	33	34
ТО	2011	157	4	5,6	эксплуат.		-	5,6	9	С	14	3	4	РТ	-	0,6	2	10	-	-
									1	Б	15	5	6							
Ф		157	4	5,6	эксплуат.		-	5,6	9	С	14	3	4	РТ	-	0,54	2	8	1	0,5
									1	Б	15	5	6							

Примечание:

ТО - таксационные описания

Ф - фактическая характеристика лесного насаждения

Исполнитель работ по проведению лесопатологического обследования

ФИО Ширшов С.Ю.

Подпись 

Участковое лесничество АРОМАШЕВСКОЕ

141

Урочище АРОМАШЕВСКОЕ

ЭКСПЛУАТАЦИОННЫЕ ЛЕСА

Квартал 157

№	Пло-щадь	Состав подрост	по: Я: Вк: Эле-мент	Воз: Вы-со-та	Ди: Кл: Гр: Во-во	Тип леса	Полнота	Запас сырья	сырораст. леса, дес. МЗ	Кл: Запас на выделе, дес. МЗ	Хозяйственные мероприятия												
												1	2	3	4	5	6	7	8	9	10	11	12
2	2,4	10Б	1	22 Б	60	22 24	6 3 2	РТ	0,7	19	46	46 2											
ОЗУ: Участки л. вокр. сельск. насел. пункт.																							
3	1,9	Болото	низинное, осоковое, мощность торфа 1,0 м										допол. культур										
ОЗУ: уч. л. вокр. сел. нас. пунктов																							
4	5,6	лесные культуры	1	3 С	14	3 4	1 1 2	РТ	0,6	1	6	5											
культуры-97 г., вспашка борозд, посадка механизир., размещение 4,5*0,7 м, 3400 шт/га, состояние удовлетворительные																							
ОЗУ: Участки л. вокр. сельск. насел. пункт.																							
9	2,0	10ИВК	1	7 ИВК	25	7 4 25	4 4	ОСЛЕ	0,6	3	6	6 4											
ОЗУ: уч. л. вокр. сел. нас. пунктов, бонитет по тум																							
ВИД ИСКЛ: кустарники																							
10	21,7	лесные культуры	1	5 С	15	4 4	1 1 2	РТ	0,6	3	65	45											
елиничные деревья																							
10Б																							
культуры-96 г., вспашка борозд, посадка ручная, размещение 4,5*0,7 м, 3500 шт/га, состояние удовлетворительные																							
ОЗУ: Участки л. вокр. сельск. насел. пункт.																							
11	1,4	10ИВК	1	4 ИВК	15	4 4 15	4 4	ТБ	0,7	2	2	2 4											
подлесок: СМК редкий																							
бонитет по тум																							
ВИД ИСКЛ: кустарники																							
12	,5	8Б2Б	1	22 Б	70	23 28	7 4 2	РТ	0,7	19	10	8 3											
подлесок: ИВК средний																							
Б																							
16	7,3	8Б2Б	1	22 Б	70	23 28	7 4 2	РТ	0,6	16	117	94 3											
культуры под пологом																							
10С																							
культуры-94 г., вспашка борозд, посадка ручная, размещение 4,5*0,6 м, 4500 шт/га, состояние хорошие																							
почва: темно-серая лесная, среднесуплинистая, свежая, задернение среднее																							
											рубка рек. час												
											43%												

КОПИЯ  
ВЕРНА



Начальнику отдела  
"Аромашевское лесничество"  
управления лесничествами  
Департамента лесного  
комплекса Тюменской  
области  
Рябинину Ю.В.

Уведомление № 88  
о готовности выполненных работ к сдаче  
от 21 ноября 2015 г.

Аромашевский филиал ГБУ ТО "Тюменская авиабаза" уведомляет Вас о том, что согласно государственному заданию на выполнение работ по мероприятиям на обеспечение охраны, защиты и воспроизводства лесов выполнены следующие работы:

Наименование выполненных работ	Ед. изм.	Участковое лесничество	Квартал	Выдел	Лесосека	Объем выполненных работ	Сроки выполнения мероприятия, предусмотренные государственным заданием
Очистка лесных насаждений от захламленности	га	Аромашевское, урочище Аромашевское	157	13	5	13,5	В период с 01.01.2015 г. до 31.11.2015 г.
			157	10	4	21,7	
			157	4	3	5,6	
Итого:						40,80	

На основании вышеизложенного прошу Вас провести приемку выполненных работ.

Директор Аромашевского филиала

Швец М.С. 21.11.2015г.

Получил Рябинин Ю.В.

Начальник отдела  
"Аромашевское лесничество"

21.11.2015г.

КОПИЯ  
ВЕРНА

**Заключение № 166**  
**о приемке выполненных работ по мероприятиям на обеспечение**  
**охраны, защиты и воспроизводства лесов,**  
**предусмотренных государственным заданием,**  
**утвержденным приказом департамента № 205 от 15 декабря 2014 г.**  
**за ноябрь 2015 года**

от «21» ноября 2015 г.

**Основание для приемки выполненных работ:** приказ Департамента лесного комплекса Тюменской области от « 20 » февраля 2015 № 33 «Об утверждении порядка приемки выполненных работ по мероприятиям на обеспечение охраны, защиты и воспроизводства лесов, предусмотренных государственным заданием».

**Для приемки представлены:** уведомление № 88 о готовности выполненных работ к сдаче от 21 ноября 2015 г.

(документы, материалы, представленные к приемке)

**Заключение по результатам приёмки:**

Наименование выполненной работы	Ед. изм.	Объем выполненной работы	Месторасположение выполненной работы
Очистка лесных насаждений от захламленности	га/м <sup>3</sup>	5,6/10,0	Аромашевское лесничество Аромашевское участковое лесничество (ур. Аромашевское) квартал 157 выдел 4 лесосека 3.
<b>ИТОГО:</b>		5,6/10,0	

**Качество работы (соответствие государственному заданию, региональным стандартам качества, проектам на выполнение работ):**

Местоположение и площадь лесного участка в натуре соответствует приложению № 7 к государственному заданию ГБУ ТО «Тюменская база авиационной и наземной охраны лесов» на 2015 год. Работы выполнены в соответствии с Правилами санитарной безопасности в лесах, утвержденными постановлением Правительства от 29.06.2007 № 414; Правилами ухода за лесом, утвержденными приказом МПР РФ от 16.07.2007г №185; Правилами заготовки древесины, утвержденными приказом Рослесхоза от 01.08.2011 № 337; Правилами пожарной безопасности в лесах, утвержденными Постановлением Правительства РФ от 30.06.2007г. № 417;

Лесохозяйственные столбы в наличии, установлены в соответствии с ОСТ 56-44-80 «Знаки натурные лесоустроительные и лесохозяйственные. Типы, размеры и общие технические требования». Границы лесосеки отмечены на местности: визиры прорублены, столбы на углах лесосеки установлены. В наличии чертеж лесосеки с указанием румбов и длин граничных линий и привязок к квартальной сети.

Очистка лесосеки после завершения рубки выполнена в соответствии с технологической картой в объеме 10,0 куб.м. Нескладированный ветровал, бурелом, валежник на площади отсутствует. Мероприятие выполнено на основании Приказа департамента лесного комплекса Тюменской области № 07/67 от 27.09.2012г.

**Вывод по результатам приемки выполненных работ:** подлежит приемке


**КОПИЯ  
ВЕРНА**

(подлежит приемке; подлежит приемке при устранении нарушений требований государственного задания, не препятствующих приемке выполненной работы, указываются выявленные нарушения и предложения об устранении выявленных нарушений, в том числе с указанием срока их устранения; не подлежит приемке)

**Приложения: фототаблица на 1 листе.**

**Подписи лиц, осуществляющих приемку выполненных работ:**

Госинспектор по охране леса  
ГКУ ТО «Тюменьлес»



Абтразаков Р.Р.

(должность)

(подпись)

(ФИО)

**Подписи лиц, осуществляющих сдачу выполненных работ:**

Начальник участка  
ГБУ ТО «Тюменская авиабаза»




Знаменщиков А.С.

(должность)

(подпись)

(ФИО)

Инженер ОЗЛ 2 категории  
ГБУ ТО «Тюменская авиабаза»



Пилькин А.Н.

(должность)

(подпись)

(ФИО)

КОПИЯ  
ВЕРНА