

УТВЕРЖДАЮ:

И.о. директора Департамента
лесного комплекса Тюменской
области

Г.В. Громова

Дата

30.11.2014

Акт

лесопатологического обследования № 41

лесных насаждений

Аромашевского

лесничества (лесопарка)

Тюменская область

(субъект Российской Федерации)

Способ лесопатологического обследования:

1. Визуальный

2. Инструментальный

Место проведения

Участковое лесничество	Урочище (дача)	Квартал (кварталы)	Выдел (выделы)	Площадь, га
Аромашевское	Аромашевское	157	10	21,7

Лесопатологическое обследование проведено на общей площади

21,70

га.

1. Визуальное лесопатологическое обследование.

Наземное

Дистанционное

1.1. На площади 21,7 га фактическая таксационная характеристика лесного насаждения соответствует (не соответствует) таксационному описанию (нужное подчеркнуть).

Причины несоответствия

На данном участке в 2015 году была проведена уборка поврежденных деревьев в объеме 77 куб.м на площади 21,7 га, в результате чего снизилась полнота и запас древостоя. После рубки фактический запас составил 26 куб.м./га, полнота 0,53.

Список участков с выявленными несоответствиями приведен в приложении 1 к настоящему Акту.

1.2. Лесные насаждения с нарушенной и утраченной устойчивостью выявлены на площади 0 га.

Участковое лесничество	Урочище (дача)	Площадь, га		Причина ослабления (гибели)
		с нарушенной устойчивостью	с утраченной устойчивостью	
-	-	-	-	-

Состояние обследованных лесных насаждений приведено в приложениях 1.1-1.4 к Акту в зависимости от метода проведения ЛПО.

1.3. В обследованных лесных участках прогнозируется:

Прогноз	Площадь, га
Ослабление лесных насаждений	-
Усыхание лесных насаждений различной степени	-
Развитие очагов вредных организмов	-

1.4. Обнаружено загрязнение лесного участка отходами и выбросами: **промышленными** **бытовыми**

Вид загрязнения	Размеры загрязнения			Объем, куб.м	Площадь загрязнения, га
	длина, м	ширина, м	высота, м		
-	-	-	-	-	-

ЗАКЛЮЧЕНИЕ

Оценка текущего санитарного и лесопатологического состояния лесных насаждений, назначенные профилактические мероприятия по защите лесов, агитационные мероприятия: Состояние древостоя, причины повреждения ослабления деревьев и рекомендуемые санитарно-оздоровительные мероприятия: на конец 2014 года на участке действовал очаг большого елового лубоеда, в 2015 году было проведено санитарно-оздоровительное мероприятие с уборкой поврежденных деревьев. В ходе проведения лесопатологического обследования установлено: состояние древостоя удовлетворительное. Насаждению не требуется проведение санитарно-оздоровительных мероприятий.

Исполнитель работ по проведению лесопатологического обследования:

ФИО

Ширшов С.Ю.

Подпись



Ведомость перечета деревьев назначенных в рубку

ВРЕМЕННАЯ ПРОБНАЯ ПЛОЩАДЬ № _____

Субъект Российской Федерации _____ Тюменская область
Лесничество (лесопарк) _____ Аромашевское . Квартал _____ 157 . Выдел _____ 10

Площадь _____ 21,7 _____ га, _____ .

Номер очага вредных организмов _____ б/н _____

Таксационная характеристика:

тип леса _____ РТ _____ ; состав _____ 7С3Б10Б _____ ; возраст _____ 15,20,70 _____ ; Бонитет _____ 2 _____ ;

полнота _____ 0,53 _____ ; запас на га _____ 26 _____ ; возобновление _____ - _____

Время и причины ослабления насаждения:

Тип очага вредных организмов: эпизодический, хронический (подчеркнуть)

Фаза развития очага вредных организмов: начальная, нарастания численности, собственно вспышка, кризис
(подчеркнуть).

Состояние лесного насаждения, намечаемые мероприятия:

Состояние насаждения удовлетворительное, проведение СОМ не требуется.

Исполнитель работ по проведению лесопатологического обследования:

ФИО _____ Ширшов С.Ю. _____

Подпись _____  _____

Дата составления документа _____ 15.11.17 _____

Телефон _____ 8(34545)21265 _____

ВЕДОМОСТЬ ПЕРЕЧЕТА ДЕРЕВЬЕВ

Порода: Сосна

Ступени толщины, см	Количество деревьев по категориям состояния, шт.																		Всего деревьев по		
	I			II		III	IV		V		VI			ветровал, бурелом			аварийные			шт.	в т.ч. подлежат
	2	3	з*	5	НЗ	з*	НЗ	З	НЗ	З	О	НЗ	З	О	НЗ	З	О	19	20		
1	2	3	4	5	6	7	8	9	10	11	12	13	14	15	16	17	18	19	20		
до 8	448																	448			
8																					
12																					
16																					
20																					
24																					
28																					
32																					
36																					
Итого, %	100																				
Итого, % от	100																				

Порода: Береза

Ступени толщины, см	Количество деревьев по категориям состояния, шт.																		Всего деревьев по		
	I			II		III	IV		V		VI			ветровал, бурелом			аварийные			шт.	в т.ч. подлежат
	2	3	з*	5	НЗ	з*	НЗ	З	НЗ	З	О	НЗ	З	О	НЗ	З	О	19	20		
1	2	3	4	5	6	7	8	9	10	11	12	13	14	15	16	17	18	19	20		
8	44																	44			
12																					
16																					
20	2																	2			
24	1																	1			
28																					
32																					
36																					
Итого, %	100																				
Итого, % от	100																				

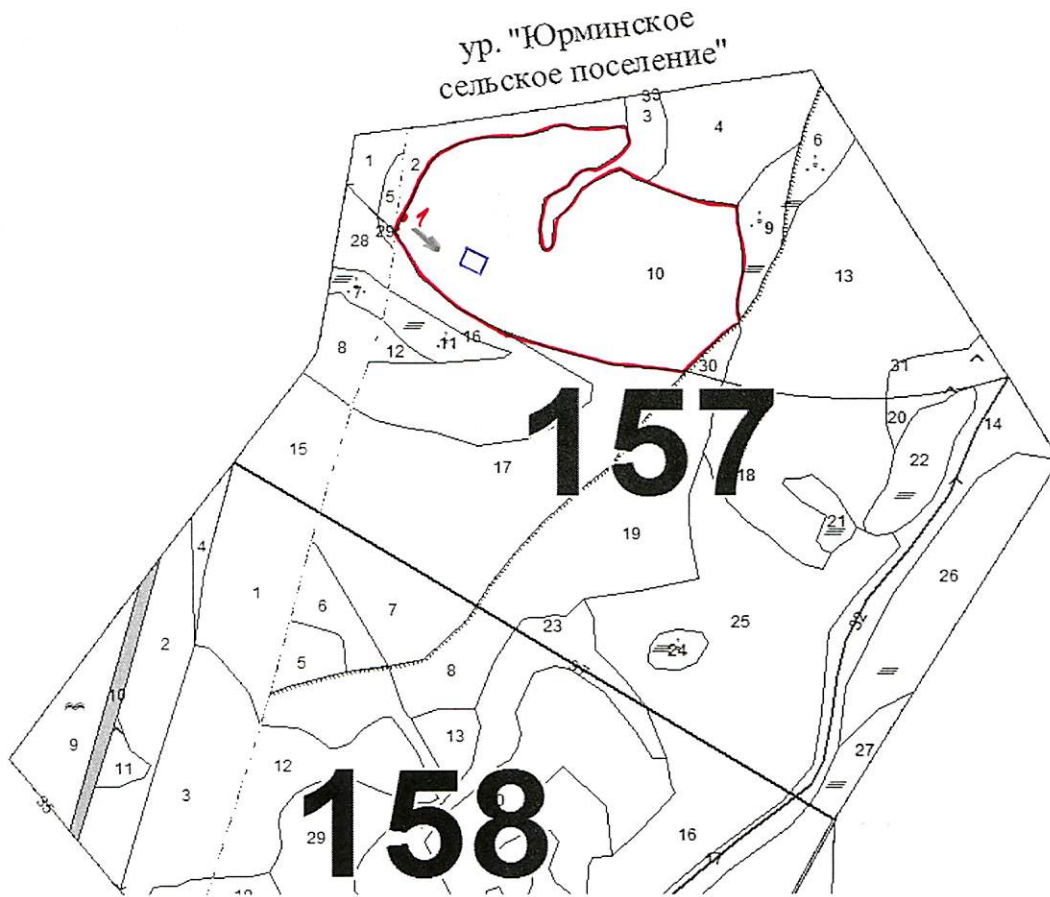
Примечание : НЗ - незаселенное, З - заселенное, О - обработанное вредителями.

Абрис участка

Район Аромашевский
участковое лесничество Аромашевское
урочище/сельское поселение Аромашевское
квартал 157 выдел 10 площадь 21,7

М 1:10000

С



Ю

№ выдела	Ленты (круговой площадки) перечета				
	№ ленты (площадки)	длина, м	ширина, м	радиус, м	площадь, га

Номера точек	Координаты	Румбы линий	Длина, м
1	№ 56,43.468° E 68,35.682"	СВ 42°	

Условные обозначения: - границы лесопатологического обследования

- временная пробная площадка

1 - начало маршрутного хода

направление маршрутного хода

Исполнитель работ по проведению лесопатологического обследования:

ФИО Ширшов С.Ю.

Подпись

Дата составления документа 15.11.14

Телефон 8(34545) 21265

Приложение 1
к акту лесопатологического обследования

Ведомость лесных участков с выявленными таксационными описаниями

1	2	3	4	5	6	7	8	9	10	11	12	Таксационная характеристика										Заложено пробных площадей	
												13	14	15	16	17	18	19	20	21	22	23	24
Источник данных	Год проведения лесосурьейства	Номер квартала	Номер выдела	Площадь выдела га	Целевое назначение лесов	Категория защитных лесов	Номер лесопатологического выдела	Площадь лесопатологического выдела, га	Состав	Порода	Возраст, лет	Средняя высота, м.	Средний диаметр, см	Тип леса	Тип условий местопроизрастания	Полнота	Бонитет	Запас, куб.м/га	количество о, шт	общая площадь, га			
ТО	2011	157	10	21,7	эксплуат.		-	21,7	7С	С	15	4	4				30	-					
									10Б	Б	70	21	24	РТ	-	0,6	20	-					
Ф		157	10	21,7	эксплуат.		-	21,7	7С	С	15	4	4				26	1	0,6 га				
									10Б	Б	70	21	24	РТ	-	0,53	20						

Примечание:

ТО - таксационные описания

Ф - фактическая характеристика лесного насаждения

Исполнитель работ по проведению лесопатологического обследования

ФИО _____

Ширшов С.Ю.

Подпись _____



Участковое лесничество Аромашевское

Урочище Аромашевское

ЭКСПЛУАТАЦИОННЫЕ ЛЕСА

№	Площадь	Состав	Подрост	по	Я	Ва	Эле	Воз	Вы	Ди	Гр	Бо	Тип	Полн	Занас	сырост	Кл	Занас	на	выдел	лес	МЗ	Квартал
1	2	3	4	5	6	7	8	9	10	11	12	13	14	15	16	17	18	19	20	21	22	23	24

2	2,4	10Б	1	22	Б	60	22	24	6	3	2	РТ	0,7	19	46	46	2						
ОЗУ: Участки л. в окр. сельск. насел. пункт.																							
3	1,9	Колото																					
низинное, осоковое, мощность торфа 1,0 м																							
ОЗУ: уч. л. в окр. сел. насел. пунктов																							
4	5,6	лесные культуры	1	3	С	14	3	4	1	1	2	РТ	0,6	1	6	5							
культуры-97 г., вспашка борозд, посадка механизир., размещение 4,5*0,7 м, 3400 шт/га, состояние удовлетворительные																							
ОЗУ: Участки л. в окр. сельск. насел. пункт.																							
9	2,0	10ИВК	1	7	ИВК	25	7	4	25	4	4	ОСЛБ	0,6	3	6	4							
ОЗУ: уч. л. в окр. сел. насел. пунктов, бонитет по тум																							
ВИД ИСКЛ: Кустарники																							

10

21,7	лесные культуры	1	5	С	15	4	4	1	1	2	РТ	0,6	3	65	45	20							
единичные деревья																							
ОЗУ: Участки л. в окр. сельск. насел. пункт.																							
11	1,4	10ИВК	1	4	ИВК	15	4	4	15	4	4	ТВ	0,7	2	2	4							
лесосек: СМК редкий																							
бонитет по тум																							
ВИД ИСКЛ: Кустарники																							

12	5	8Б2Б	1	22	Б	70	23	28	7	4	2	РТ	0,7	19	10	8	3						
лесосек: ИВК средний																							
16	7,3	8Б2Б	1	22	Б	70	23	28	7	4	2	РТ	0,6	16	117	94	3						
культуры под пологом																							
ОЗУ: Участки л. в окр. сельск. насел. пункт.																							
ВИД ИСКЛ: Кустарники																							

культуры-94 г., вспашка борозд, посадка ручная, размещение 4,5*0,6 м, 4500 шт/га, состояние хорошие

рубка рек.час 43%

КОПИЯ ВЕРНА

Начальнику отдела
"Аромашевское лесничество"
управления лесничествами
Департамента лесного
комплекса Тюменской
области
Рябинину Ю.В.

Уведомление № 88
о готовности выполненных работ к сдаче
от 21 ноября 2015 г.

Аромашевский филиал ГБУ ТО "Тюменская авиабаза" уведомляет Вас о том, что согласно государственному заданию на выполнение работ по мероприятиям на обеспечение охраны, защиты и воспроизводства лесов выполнены следующие работы:

Наименование выполненных работ	Ед. изм.	Участковое лесничество	Квартал	Выдел	Лесосека	Объем выполненных работ	Сроки выполнения мероприятия, предусмотренные государственным заданием
Очистка лесных насаждений от захламленности	га	Аромашевское, урочище Аромашевское	157	13	5	13,5	В период с 01.01.2015 г. до 31.11.2015 г.
			157	10	4	21,7	
			157	4	3	5,6	
Итого:						40,80	

На основании вышеизложенного прошу Вас провести приемку выполненных работ.

Директор Аромашевского филиала

Швец М.С. 21.11.2015г.

Получил Рябинин Ю.В.

Начальник отдела

"Аромашевское лесничество"

21.11.2015г.

КОПИЯ
ВЕРНА

Заключение № 165
о приемке выполненных работ по мероприятиям на обеспечение
охраны, защиты и воспроизводства лесов,
предусмотренных государственным заданием,
утвержденным приказом департамента № 205 от 15 декабря 2014 г.
за ноябрь 2015 года

от «21» ноября 2015 г.

Основание для приемки выполненных работ: приказ Департамента лесного комплекса Тюменской области от « 20 » февраля 2015 № 33 «Об утверждении порядка приемки выполненных работ по мероприятиям на обеспечение охраны, защиты и воспроизводства лесов, предусмотренных государственным заданием».

Для приемки представлены: уведомление № 88 о готовности выполненных работ к сдаче от 21 ноября 2015 г.

(документы, материалы, представленные к приемке)

Заключение по результатам приёмки:

Наименование выполненной работы	Ед. изм.	Объем выполненной работы	Месторасположение выполненной работы
Очистка лесных насаждений от захламленности	га/м ³	21,7/77,1	Аромашевское лесничество Аромашевское участковое лесничество (ур. Аромашевское) квартал 157 выдел 10 лесосека 4.
ИТОГО:		21,7/77,1	

Качество работы (соответствие государственному заданию, региональным стандартам качества, проектам на выполнение работ):

Местоположение и площадь лесного участка в натуре соответствует приложению № 7 к государственному заданию ГБУ ТО «Тюменская база авиационной и наземной охраны лесов» на 2015 год. Работы выполнены в соответствии с Правилами санитарной безопасности в лесах, утвержденными постановлением Правительства от 29.06.2007 № 414; Правилами ухода за лесом, утвержденными приказом МПР РФ от 16.07.2007г №185; Правилами заготовки древесины, утверждёнными приказом Рослесхоза от 01.08.2011 № 337; Правилами пожарной безопасности в лесах, утвержденными Постановлением Правительства РФ от 30.06.2007г. № 417;

Лесохозяйственные столбы в наличии, установлены в соответствии с ОСТ 56-44-80 «Знаки натурные лесоустроительные и лесохозяйственные. Типы, размеры и общие технические требования». Границы лесосеки отмечены на местности: визиры прорублены, столбы на углах лесосеки установлены. В наличии чертеж лесосеки с указанием румбов и длин граничных линий и привязок к квартальной сети.

Очистка лесосеки после завершения рубки выполнена в соответствии с технологической картой в объеме 77,1 куб.м. Нескладированный ветровал, бурелом, валежник на площади отсутствует. Мероприятие выполнено на основании Приказа департамента лесного комплекса Тюменской области № 07/67 от 27.09.2012г.

Вывод по результатам приемки выполненных работ: подлежит приемке

**КОПИЯ
ВЕРНА**


(подлежит приемке; подлежит приемке при устранении нарушений требований государственного задания, не препятствующих приемке выполненной работы, указываются выявленные нарушения и предложения об устранении выявленных нарушений, в том числе с указанием срока их устранения; не подлежит приемке)

Приложения: фототаблица на 1 листе.

Подписи лиц, осуществляющих приемку выполненных работ:

Госинспектор по охране леса
ГКУ ТО «Тюменьлес»

(должность)



(подпись)

Абтбразаков Р.Р.

(ФИО)

Подписи лиц, осуществляющих сдачу выполненных работ:

Начальник участка
ГБУ ТО «Тюменская авиабаза»

(должность)



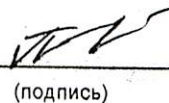
(подпись)

Знаменщиков А.С.

(ФИО)

Инженер ОЗЛ 2 категории
ГБУ ТО «Тюменская авиабаза»

(должность)



(подпись)

Пилькин А.Н.

(ФИО)

**КОПИЯ
ВЕРНА**