

УТВЕРЖДАЮ:
Директор Департамента
лесного комплекса Тюменской
области

В.В. Артановский



Дата 19.09.2017

**Акт
лесопатологического обследования № 4**

лесных насаждений

Казанского

лесничества (лесопарка)

Тюменская область

(субъект Российской Федерации)

Способ лесопатологического обследования:

1. Визуальный

2. Инструментальный

Место проведения

Участковое лесничество	Урочище (дача)	Квартал (кварталы)	Выдел (выделы)	Площадь, га
Казанское сельское	Огневское	1	88	5,3
Казанское сельское	Огневское	1	89	4,6
Казанское сельское	Огневское	1	92	4,1
Казанское сельское	Огневское	1	97	2,0

Лесопатологическое обследование проведено на общей площади 16,0 га.



1. Визуальное лесопатологическое обследование.

Наземное

Дистанционное

1.1. На площади 16,0 га фактическая таксационная характеристика лесных насаждений соответствует (не соответствует) таксационному описанию (нужное подчеркнуть).
Причины несоответствия

Список участков с выявленными несоответствиями приведен в приложении 1 к настоящему Акту.

1.2. Лесные насаждения с нарушенной и утраченной устойчивостью выявлены на площади 0 га.

Участковое лесничество	Урочище (дача)	Площадь, га		Причина ослабления (гибели)
		с нарушенной устойчивостью	с утраченной устойчивостью	
-	-	-	-	-

Состояние обследованных лесных насаждений приведено в приложениях 1.1-1.4 к Акту в зависимости от метода проведения ЛПО.

1.3. В обследованных лесных участках прогнозируется:

Прогноз	Площадь, га
Ослабление лесных насаждений	-
Усыхание лесных насаждений различной степени	-
Развитие очагов вредных организмов	-

1.4. Обнаружено загрязнение лесного участка отходами и выбросами: **промышленными**
бытовыми

Вид загрязнения	Размеры загрязнения			Объем, кубм	Площадь загрязнения, га
	длина, м	ширина, м	высота, м		
-	-	-	-	-	-

ЗАКЛЮЧЕНИЕ

Оценка текущего санитарного и лесопатологического состояния лесных насаждений, назначенные профилактические мероприятия по защите лесов, агитационные мероприятия:
Состояние древостоя, причины повреждения ослабления деревьев и рекомендуемые санитарно-оздоровительные мероприятия: насаждения пройдены *лесными пожарами 2008 года (низовым беглым средней интенсивности)*, характеризуется признаком: *ожогом стволов (камбий не поврежден)*. Состояние древостоев - *удовлетворительное*. Насаждения представлены *95% -96% от запаса здоровыми деревьями, 3%-4% ослабленными, 1% старый бурелом*. Насаждениям не требуется проведение санитарно-оздоровительных мероприятий.

Исполнитель работ по проведению лесопатологического обследования:

ФИО Колмогоров С.М.

Подпись



2017 г.

Результаты проведения лесопатологического обследования лесных насаждений за

Субъект Российской Федерации Тюменская область Лесничество (лесопарк) Казанское (месяц) Сентябрь
 Участковое лесничество Казанское сельское Урочище (лесная дача) Огнёвское
 Назначенные мероприятия вид

1	2	3	4	5	6	7	Таксационная характеристика										Распределение запаса насаждения по категориям состояния деревьев, %										30	31	32	33	34				
							8	9	10	11	12	13	14	15	16	17	18	19	20	21	22	23	24	25	26	27						28	29		
Номер квартала	Номер выдела	Площадь выдела, га	Целевое назначение лесов	Категория защитных лесов	Номер лесопатологического выдела	Площадь лесопатологического выдела, га	состав	порода	возраст, лет	средняя высота, м	средний диаметр, см	тип леса	полнота	тонн/га	число деревьев на пробе, шт.	без признаков ослабления	ослабленные	сильно ослабленные	усыхающие	свежий сухой	старый сухой	свежий ветровал	старый ветровал	свежий бурелом	старый бурелом	аварийные деревья	Признаки повреждения деревьев	Доля поврежденных деревьев, %	Причина ослабления, повреждена	Подлежит рубке, %	Назначенные мероприятия				
1	88	5,3			1	9,9	8 Б 2 + Ос	Б 45 лет	23 21 м	22 18 см	22 18 ЗЛРТ	13 ЗЛРТ	14 0,5	15 2	16 140	17	95	4						1			327 142	-	855 822	-					
1	89	4,6	защ.	леса располо жены в лесостеп ной зоне.	2	4,1	10 Б	55 лет	22 22 м	22 18 см	22 18 ЗЛРТ	13 ЗЛРТ	14 0,6	15 2	16 170	17	95	4						1			327 142	-	855 822	-					
1	97	2	защ.		3	2	10 Б	55 лет	22 22 м	22 22 см	22 22 РТ	13 РТ	14 0,6	15 2	16 160	17	96	3					1			327 142	-	855 822	-						
							ИТОГО											16,0																	

Показатели, не соответствующие таксационному описанию отмечаются "###"

Исполнитель работ по проведению лесопатологического обследования

ФИО Колмогоров С.М.

Дата составления документа 04.09.17

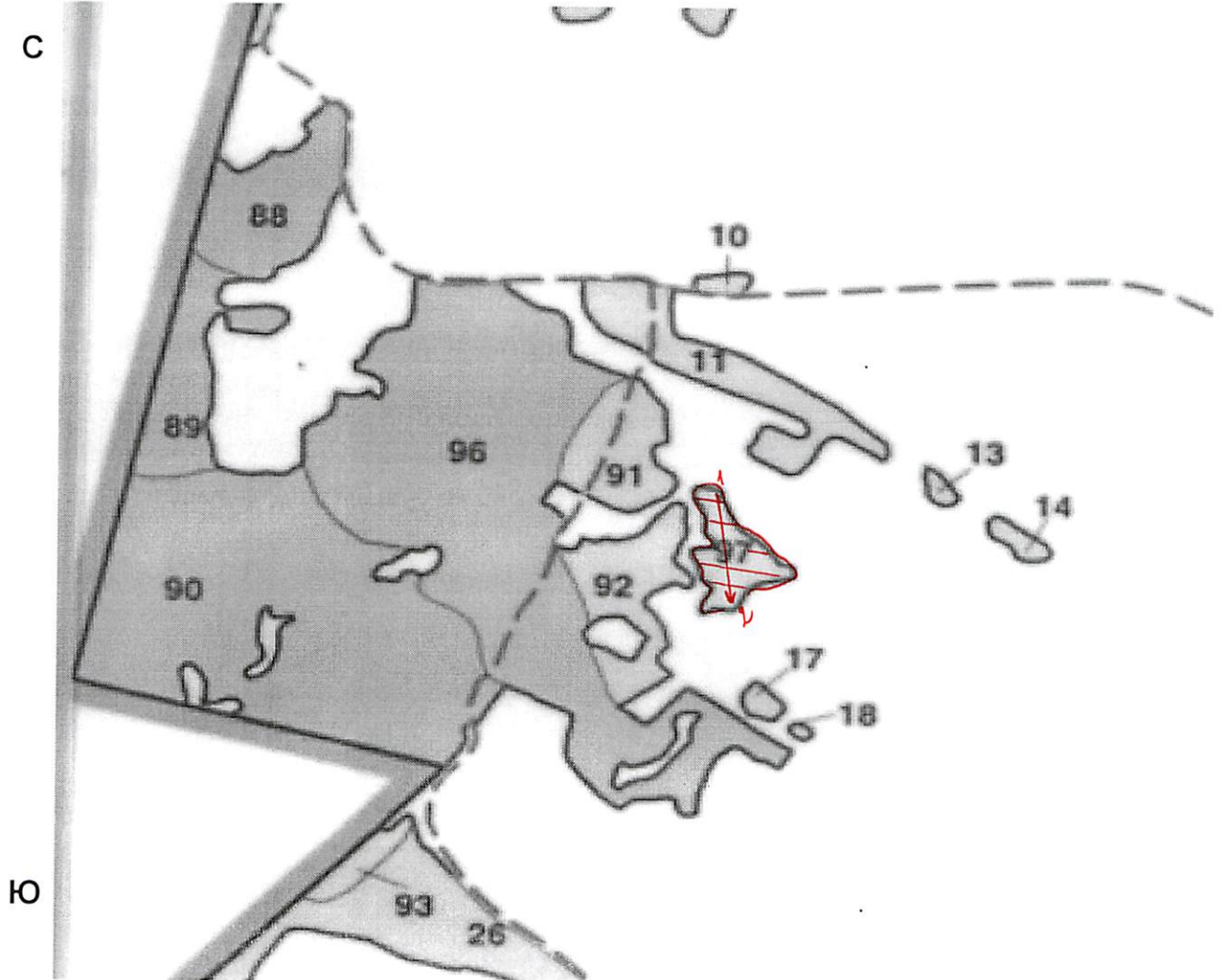


Телефон 8(34553) 44 252

Абрис участков

Район *Казанский*
Участковое лесничество *Казанского сельского*
Урочище *Огнёвское*

Квартал -1, выдел - 97, площадь - 2,0 га.
М 1:10000



№ выдела	Ленты (круговой площадки) перечета				
	№ ленты (площадки)	длина, м	ширина, м	радиус, м	площадь, га

Номера точек	Координаты	Румбы линий	Длина, м
1	N 55° 50' 04,19"; E 69° 11' 19,41"		1-2 (150 м.)
2	N 55° 49' 59,60"; E 69° 11' 22,20"		

Условные обозначения: 1) начало маршрутного хода
2) конец маршрутного хода.



участок ЛПО



направление маршрутного хода

ФИО Колмогоров С.М.

Подпись

Дата составления документа 04.08.2017

Телефон 8(34553) 44 252

Абрис участков

Район *Казанский*

Участковое лесничество *Казанского сельского*

Урочище *Огнёвское*

Квартал -1, выдел - 92, площадь - 4,1 га.

М 1:10000



№ выдела	Ленты (круговой площадки) перечета				
	№ ленты (площадки)	длина, м	ширина, м	радиус, м	площадь, га

Номера точек	Координаты	Румбы линий	Длина, м
1	N 55° 50' 03,71"; E 69° 11' 14,10"		1-2 (150 м.)
2	N 55° 49' 58,78"; E 69° 11' 14,34"		

Условные обозначения: 1) начало маршрутного хода
2) конец маршрутного хода.

участок ЛПО
 направление маршрутного хода

ФИО Колмогоров С.М.

Подпись

Дата составления документа 04.08.2017

Телефон 8(34553) 44 252

Абрис участков

Район *Казанский*

Участковое лесничество *Казанского сельского*

Урочище *Огнёвское*

Квартал -1, выдел - 89, площадь - 4,6 га.



М 1:10000



№ выдела	Ленты (круговой площадки) перечета				
	№ ленты (площадки)	длина, м	ширина, м	радиус, м	площадь, га

Номера точек	Координаты	Румбы линий	Длина, м
1	N 55° 50' 15,77"; E 69° 10' 28,13"		1-2 (250 м.)
2	N 55° 50' 07,78"; E 69° 10' 26,43"		

Условные обозначения: 1) начало маршрутного хода
2) конец маршрутного хода.

 участок ЛПО
 направление маршрутного хода

ФИО Колмогоров С.М.

Подпись 

Дата составления документа 04.08.2017

Телефон 8(34553) 44 252

Абрис участков

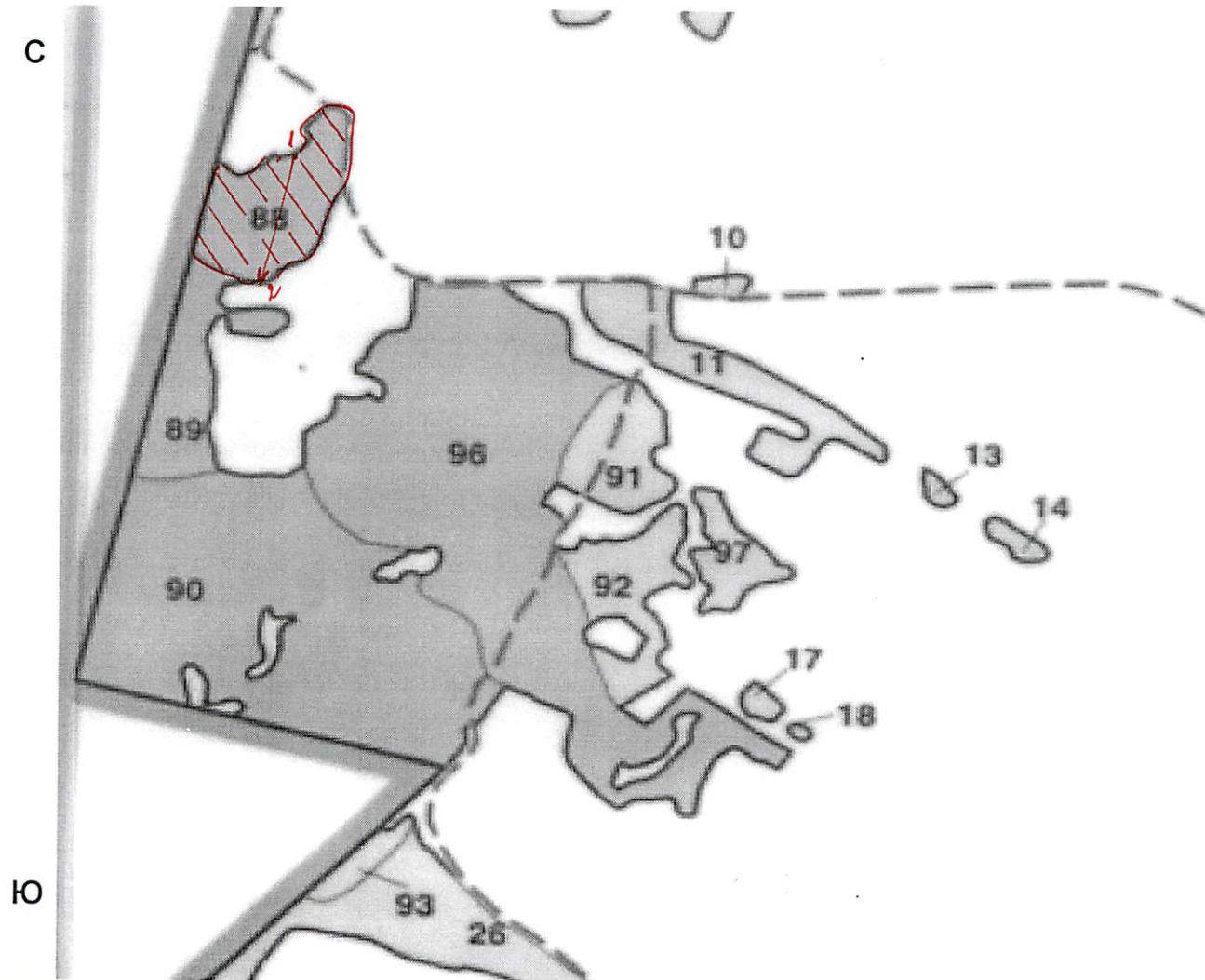
Район **Казанский**

Участковое лесничество **Казанского сельского**

Урочище **Огнёвское**

Квартал -1, выдел - 88, площадь - 5,3 га.

М 1:10000



№ выдела	Ленты (круговой площадки) перечета				
	№ ленты (площадки)	длина, м	ширина, м	радиус, м	площадь, га

Номера точек	Координаты	Румбы линий	Длина, м
1	N 55° 50' 24,78"; E 69° 10' 34,69"		1-2 (200 м)
2	N 55° 50' 18,55"; E 69° 10' 33,24"		

Условные обозначения: 1) начало маршрутного хода
2) конец маршрутного хода.



участок ЛПО



направление маршрутного хода

ФИО Колмогоров С.М.

Подпись

Дата составления документа 04.09.2017

Телефон 8(34553) 44 252

Категория ЛЕСА, ВАСКОМАНКАШИ В ЛЕСОСТЕПНЫХ ЗОНАХ

Категория ЛЕСА, ВАСКОМАНКАШИ В ЛЕСОСТЕПНЫХ ЗОНАХ

1	2	3	4	5	6	7	8	9	10	11	12	13	14	15	16	17	18	19	20	21	22	23	24
1	2	3	4	5	6	7	8	9	10	11	12	13	14	15	16	17	18	19	20	21	22	23	24
1	2	3	4	5	6	7	8	9	10	11	12	13	14	15	16	17	18	19	20	21	22	23	24

9 17,9 9510С
 повреждение болезнями леса, ОСУНА, средняя поврежденность, трутеник лозный
 класс пожарной опасности - 4, ВБУ Тоболо-Ишимская лесостепь

80 1,6 10Б
 класс пожарной опасности - 4, ВБУ Тоболо-Ишимская лесостепь

81 1,7 10Б
 класс пожарной опасности - 4, ВБУ Тоболо-Ишимская лесостепь

82 1,1 10Б
 класс пожарной опасности - 4, ВБУ Тоболо-Ишимская лесостепь

83 1,3 10Б
 класс пожарной опасности - 4, ВБУ Тоболо-Ишимская лесостепь

84 1,5 10Б
 класс пожарной опасности - 4, ВБУ Тоболо-Ишимская лесостепь

85 3,7 10Б
 подлесок: ШП РЕДКИЙ
 класс пожарной опасности - 4, ВБУ Тоболо-Ишимская лесостепь

86 2,7 10Б+ОС
 подлесок: ШП РЕДКИЙ
 класс пожарной опасности - 4, ВБУ Тоболо-Ишимская лесостепь

87 5,8 10Б+Б+ОС
 подлесок: ШП РЕДКИЙ
 класс пожарной опасности - 4, ВБУ Тоболо-Ишимская лесостепь

88 5,3 8Б2Б+ОС
 подлесок: ШП РЕДКИЙ
 класс пожарной опасности - 4, ВБУ Тоболо-Ишимская лесостепь



Категория		Категория										Категория											
№	Имя	Фамилия	Имя	Фамилия	Имя	Фамилия	Имя	Фамилия	Имя	Фамилия	Имя	Фамилия	Имя	Фамилия	Имя	Фамилия	Имя	Фамилия	Имя	Фамилия			
1	2	3	4	5	6	7	8	9	10	11	12	13	14	15	16	17	18	19	20	21	22	23	24

состав и полнота разновозрастные, класс пожарной опасности - 4, ВБУ Тоболо-Ишимская лесостепь

93 4,6 654Б 1 23 Б 65 23 24 7 3 2 ЗПРТ 0,6 17 78 47 2
 Б 45 22 14 5222 31 2

90 26,5 10Б-ОС 1 23 Б 65 23 24 7 3 2 РТ 0,5 14 3/1 371 3
 ОС 55 5123

91 3,5 10Б 1 22 Б 55 22 22 6 2 2 ЗПРТ 0,5 13 46 46 2
 5222

92 4,1 10Б 1 22 Б 55 22 22 6 2 2 ЗПРТ 0,6 16 66 66 2
 5222

93 1,0 8Б2С 1 21 Б С 55 21 20 6 2 2 РТ 0,5 12 12 10 2
 С 35 20 20 5123 2 1

94 7,6 10Б-ОС 1 23 Б 65 23 22 7 3 2 РТ 0,5 14 106 106 3
 ОС 55 5123

95 1,1 9Б10С 1 22 Б 55 22 22 6 2 2 РТ 0,5 13 14 13 2
 ОС 55 5123 1 2

96 30,1 6Б4Б 1 22 Б 65 23 24 7 3 2 ЗПРТ 0,6 16 482 289 2
 Б 45 21 14 5222 193 2

97 2,0 10Б 1 22 Б 55 22 22 6 2 2 РТ 0,6 16 32 32 2

