

УТВЕРЖДАЮ:  
Директор Департамента  
лесного комплекса Тюменской  
области

В.В. Артановский

Дата

11.10.2014

**Акт  
лесопатологического обследования № 2**

лесных насаждений

Бердюжского

лесничества (лесопарка)

Тюменская область

(субъект Российской Федерации)

Способ лесопатологического обследования:

1. Визуальный

2. Инструментальный

Место проведения

Участковое лесничество	Урочище (дача)	Квартал (кварталы)	Выдел (выделы)	Площадь, га
Бердюжское		9	30	23,2

Лесопатологическое обследование проведено на общей площади

0,40

га.

# 1. Визуальное лесопатологическое обследование.

Наземное

Дистанционное

1.1. На площади 0,4 га фактическая таксационная характеристика лесного насаждения соответствует (не соответствует) таксационному описанию (нужное подчеркнуть).  
 Причины несоответствия

Список участков с выявленными несоответствиями приведен в приложении 1 к настоящему Акту.

1.2. Лесные насаждения с нарушенной и утраченной устойчивостью выявлены на площади 0 га.

Участковое лесничество	Урочище (дача)	Площадь, га		Причина ослабления (гибели)
		с нарушенной устойчивостью	с утраченной устойчивостью	
-	-	-	-	-

Состояние обследованных лесных насаждений приведено в приложениях 1.1-1.4 к Акту в зависимости от метода проведения ЛПО.

1.3. В обследованных лесных участках прогнозируется:

Прогноз	Площадь, га
Ослабление лесных насаждений	-
Усыхание лесных насаждений различной степени	-
Развитие очагов вредных организмов	-

1.4. Обнаружено загрязнение лесного участка отходами и выбросами: промышленными   
 бытовыми

Вид загрязнения	Размеры загрязнения			Объем, кубм	Площадь загрязнения, га
	длина, м	ширина, м	высота, м		
-	-	-	-	-	-

## ЗАКЛЮЧЕНИЕ

Оценка текущего санитарного и лесопатологического состояния лесных насаждений, назначенные профилактические мероприятия по защите лесов, агитационные мероприятия: Состояние древостоя, причины повреждения ослабления деревьев и рекомендуемые санитарно-оздоровительные мероприятия: насаждение пройдено лесным пожаром прошлых лет (низовым беглым средней интенсивности), характеризуется признаком: ожогом стволов (камбий не поврежден). Состояние древостоя - удовлетворительное. Насаждению не требуется проведение санитарно-оздоровительных мероприятий.

Исполнитель работ по проведению лесопатологического обследования:

ФИО Баянов А.Е.

Подпись 

Результаты проведения лесопатологического обследования лесных насаждений за

сентябрь  
(месяц)

2017 г.

Субъект Российской Федерации  
Участковое лесничество

Тюменская область  
Бердюжское

Лесничество (лесопарк)  
Урочище (лесная дача)

Бердюжское

1	2	3	4	5	6	7	Таксационная характеристика									17	Распределение запаса насаждения по категориям состояния деревьев, %											Назначенные мероприятия									
							8	9	10	11	12	13	14	15	16		18	19	20	21	22	23	24	25	26	27	28	29	30	31	32	33	34				
Номер квартала	Номер выдела	Площадь выдела, га	Целевое назначение лесов	Категория защитных лесов	Номер лесопатологического выдела	Площадь лесопатологического выдела, га	состав	порода	возраст, лет	средняя высота, м	средний диаметр, см	тип леса	полнота	фонитет	запас, кубм/га	Число деревьев на пробе, шт.	без признаков ослабления	ослабленные	сильно ослабленные	усыхающие	свежий сухой	старый сухой	свежий ветровал	старый ветровал	свежий бурелом	старый бурелом	аварийные деревья	Признаки повреждения деревьев	Доля поврежденных деревьев, %	Причина ослабления, повреждения	Подлежит рубке, %	вид	площадь, га				
9	30	23,2	защ	леса лесостепей	-	0,4	8	Ос	5	3	2	РТ	0,4	2	10		30,0	70,0																			
							2	Б									58,0	42,0																			
							5	Б	60	20	20	РТ		2	20		100,0																				
							5	Ос									100,0																				
Итого						0,4											95,0	5,0																			

Показатели, не соответствующие таксационному описанию отмечаются "\*/"

Исполнитель работ по проведению лесопатологического обследования

ФИО Баянов А.Е.

Б.Е.С.

Дата составления документа 26.09.17

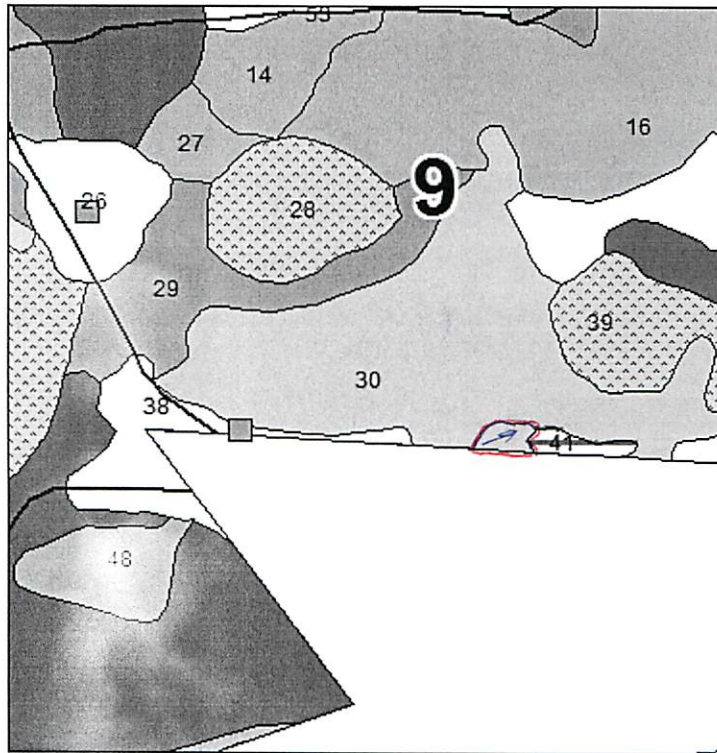
Телефон 8(34554)2-13-60

Абрис участка

М 1:10000

Бердюжское участковое  
кв.9 выд.30 площадь 0,4



С



Ю

№ выдела	Ленты (круговой площадки) перечета				
	№ ленты (площадки)	длина, м	ширина, м	радиус, м	площадь, га
30					

Номера точек	Координаты в системе МСК-2	Румбы линий	Длина, м
1	2546560/211150		
2	2546610/211150		

Условные обозначения: *граница участка*   
направление маршрутного хода   
Исполнитель работ по проведению лесопатологического обследования:

ФИО Баянов А.Е.

Подпись 

Дата составления документа 26.09.17

Телефон 813425412-13-60

Лесничество Бердюжское лесничество уч. лесничество(урочище) Бердюжское уч. л-во  
 Категория защитности ДР. ЛЕСА Л/СТЕПЕЙ ЗАЩИЩ. ОКР. СРЕДУ

Квартал 9

№ выдела	Площадь, га	Состав, подрост, подлесок, почва, рельеф, особенности выдела	Э л я р у м а н т	В о з р а т а	Д и с т р	К г л р	Б о н и т	Тип леса, лесор. услов.	П о л т а	Запас сырья леса, м3	Запас на выделе, м3				Хозяйственные распоряжения						
											На га	Общий на выдел	В т.ч. по сост. пород	К л т в р		Сухостоя	Резерв	Един. ест. воз.	Захламлен. Общий лик-вида		
1	2	3	4	5	6	7	8	9	10	11	12	13	14	15	16	17	18	19	20	21	22
30	23.2	80С2Б	1 ОС	5	3	2	1	1	2	РТ	0.4	10	232	186	0	928			696		УБОР. СУХОСТОЯ РУБ. ЕД. ДЕРЕВ.
		5Б5ОС	1 Б	5	3	2							46	0							
			9 Б	60	20	20	1	1	2	РТ	0	20	464	232	0			464			
			9 ОС	0	0	0							232	0							

ОЗУ: Нет

Подлесок: ШП ИВК Средней густоты

Особенности выдела: Класс пожарной опасности - 4, Состав и полнота неравномерные, 108

Выполненные хозмероприятия: Шифр мероприятия - Сплошная санитарная рубка, Год проведения мероприятия - 2012,

Анализ выполнения - Не за проект. пров. необос., Оценка - Удовлетворительно

23.2 Итого по кварталу № 9

по составляющим породам: 696 928 0 464 696 0

ОС 418  
Б 278

Сумма основных показателей по отчету:

Площадь(га)  
23.2

Запас(кбм)  
696

КОПИЯ  
ВЕРНА