

УТВЕРЖДАЮ:

И.о. директора Департамента
лесного комплекса Тюменской
области

Г.В. Громова

Дата


16.12.2017

**Акт
лесопатологического обследования № 19**

лесных насаждений

Ялutorовского

лесничества (лесопарка)

Тюменская область

(субъект Российской Федерации)

Способ лесопатологического
обследования:

1. Визуальный

2. Инструментальный

Место проведения

Участковое лесничество	Урочище (дача)	Квартал (кварталы)	Выдел (выделы)	Площадь, га
Новоатъяловское		67	26	4,0

Лесопатологическое обследование проведено на общей площади

2,3 га.

визуальное

1. Визуальное лесопатологическое обследование.

Наземное

Дистанционное

1.1. На площади 2,3 га фактическая таксационная характеристика лесного насаждения соответствует (не соответствует) таксационному описанию (нужное подчеркнуть).
Причины несоответствия

Список участков с выявленными несоответствиями приведен в приложении 1 к настоящему Акту.

1.2. Лесные насаждения с нарушенной и утраченной устойчивостью выявлены на площади 2,3 га.

Участковое лесничество	Урочище (дача)	Площадь, га		Причина ослабления (гибели)
		с нарушенной устойчивостью	с утраченной устойчивостью	
Новоатъяловское			2,3	Ветровал, бурелом

Состояние обследованных лесных насаждений приведено в приложениях 1.1-1.4 к Акту в зависимости от метода проведения ЛПО.

1.3. В обследованных лесных участках прогнозируется:

Прогноз	Площадь, га
Ослабление лесных насаждений	
Усыхание лесных насаждений различной степени	
Развитие очагов вредных организмов	2,3

1.4. Обнаружено загрязнение лесного участка отходами и выбросами:

промышленными

бытовыми

Вид загрязнения	Размеры загрязнения			Объем, кубм	Площадь загрязнения, га
	длина, м	ширина, м	высота, м		

ЗАКЛЮЧЕНИЕ

В ходе проведения лесопатологического обследования на площади 2,3 га установлено, что насаждения погибли в результате ветровала, бурелома текущего года. По санитарному состоянию требуется проведение сплошной санитарной рубки в Новоатъяловском участковом лесничестве в кв. 67 выд. 26 на площади 2,3 га., но, так как данный участок является особо защитным (особо охраняемые части заказника), критическая полнота для данной категории насаждения не лимитируется. В связи с этим рекомендуется провести выборочную санитарную рубку с максимальным процентом выборки.

Исполнитель работ по проведению лесопатологического обследования:

ФИО

Байбаков Е. Б.

Подпись



Результаты проведения лесопатологического обследования лесных насаждений за

Субъект Российской Федерации Тюменская область
Участковое лесничество Новоаятьловское

Лесничество (лесопарк) Ялуторовское
Урочище (лесная дача)

1	2	3	4	5	6	7	Таксационная характеристика										Распределение запаса насаждения по категориям состояния деревьев, %										30	31	32	Назначенные мероприятия					
							8	9	10	11	12	13	14	15	16	17	18	19	20	21	22	23	24	25	26	27				28	29	33	34		
Номер квартала	Номер выдела	Площадь выдела, га	Площадь выдела, га	Лесное назначение лесов	Категория защитных лесов	Номер лесопатологического выдела	Площадь лесопатологического выдела, га	состав	попада	возраст, лет	средняя высота, м	средний диаметр, см	тип леса	полнота	бонитет	запас, км/га	Число деревьев на пробе, шт.	без признаков ослабления	ослабленные	сильно ослабленные	усыхающие	свежий сухой	старый сухой	свежий ветровал	старый ветровал	свежий бурелом	старый бурелом	аварийные деревья	Признаки повреждения деревьев	Доля поврежденных деревьев, %	Причина ослабления, повреждения	Подложит рубке, %	вид	площадь, га	
67	26	4	эксплатационные	ОЗУ			2,3	6С	С	90	21	28	ВР	0,5	3	160	7,0	7,0					75,0		18,0						881,882	95,0	95,0	ВСП	2,3
							2,3	4Б	Б	90	20	24					3,0	3,0					85,0		12,0										
							2,3											5,0	5,0					80,0	15,0										

Показатели, не соответствующие таксационному описанию отмечаются "*" "

Исполнитель работ по проведению лесопатологического обследования

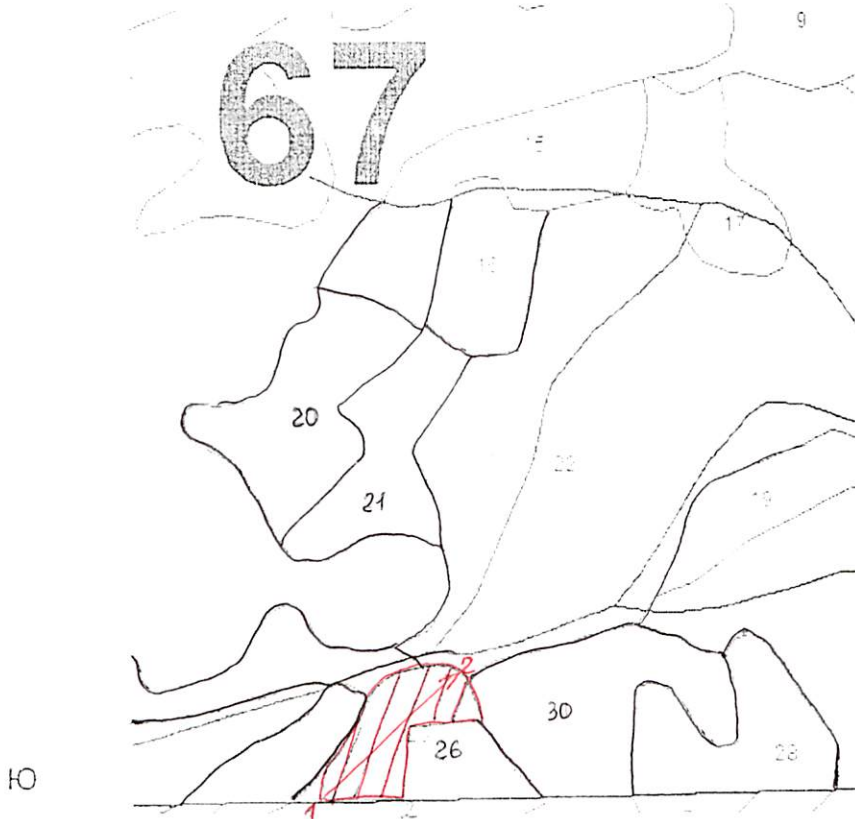
ФИО Байбаков Е.Б. Подпись *Байбаков Е.Б.*
Дата составления документа 11.12.17 Телефон 8(34535)23066

Абрис участка

Район Ялуторовский
Участковое лесничество Новосаляловское
Урочище



С квартал 67 выдел 26 площадь 2,3

М 1:10000



Ленты (круговой площадки) пересчета					
№ выдела	№ ленты площадки	длина м	ширина м	радиус м	площадь га

Номера точек	Координаты	Румбы линий	Длина, м
1	Е57°00'55" E066°27'493		1-2(50)
2	Е57°00'57" E066°27'503		

Условные обозначения  участок лесопатологического обследования
 участок назначенный под сплошную санитарную рубку
Исполнитель работ по проведению лесопатологического обследования:

ФИО Байбаков Е. В.

Подпись 

Дата составления документа 11.12.14

Телефон 8(34535)2-30-66

Лесное хозяйство		Новоательское		лесное		хозяйство		Новоательское		лесное		хозяйство		лесное		хозяйство		Новоательское		лесное		хозяйство	
№	Класс	№	Класс	№	Класс	№	Класс	№	Класс	№	Класс	№	Класс	№	Класс	№	Класс	№	Класс	№	Класс	№	Класс
1	2	3	4	5	6	7	8	9	10	11	12	13	14	15	16	17	18	19	20	21	22	23	24
75	6,8	8С2Б	1	13	С	40	13	14	2	1	2	РП	0,7	13	88	70							
класс пожарной опасности-3 ОЗУ: Особо охраняемые части заказников																							
76	4,0	4С4Б	1	21	С	90	21	28	5	3	3	ВР	0,5	16	64	38	1						
подрост: 8С2Б (30) 7,0 м, 8,0 тыс. шт/га, собственная размещение подроста групповое, класс пожарной опасности-1 ОЗУ: Особо охраняемые части заказников																							
77	15,8	лесные культуры	1	14	С	42	14	14	3	2	2	РП	0,7	14	221	133							
класс пожарной опасности-4 ОЗУ: Особо охраняемые части заказников																							
78	4,3	8С2Б	1	23	С	105	24	28	6	4	3	ВР	0,6	22	95	76	1						
подрост: 9С1Б (20) 3,0 м, 4,0 тыс. шт/га, собственная размещение подроста групповое, класс пожарной опасности-4 ОЗУ: Особо охраняемые части заказников																							
79	2,2	4Б4С2ЛН	1	14	Б	40	14	12	4	2	3	МДЛГ	0,7	9	20	8							
класс пожарной опасности-4 ОЗУ: Особо охраняемые части заказников																							
80	6,1	8С2Б	1	11	С	40	11	10	2	1	3	ЛП	0,5	8	43	39							
класс пожарной опасности-1 ОЗУ: Особо охраняемые части заказников																							
81	1,2	Дерога																					
лесохозяйственная, грунтовая, ширина 5,0 м, ширина проезжей части 4,0 м, протяженность 6,3 км, состояние удовлетворительное, круглогодично класс пожарной опасности-4, ОЗУ: Особо охраняемые части заказников																							

КОПИЯ
ВЕРНА