

УТВЕРЖДАЮ:  
Директор Департамента  
лесного комплекса Тюменской  
области

В.В. Артановский



Дата 11.10.2014

**Акт  
лесопатологического обследования № 19**

лесных насаждений

Бердюжского

лесничества (лесопарка)

Тюменская область

(субъект Российской Федерации)

Способ лесопатологического обследования:

1. Визуальный

2. Инструментальный

Место проведения

Участковое лесничество	Урочище (дача)	Квартал (кварталы)	Выдел (выделы)	Площадь, га
Бердюжское сельское	Бердюжское	60	68	0,7

Лесопатологическое обследование проведено на общей площади

0,10

га.



1. Визуальное лесопатологическое обследование.

Наземное

Дистанционное

1.1. На площади 0,1 га фактическая таксационная характеристика лесного насаждения соответствует (не соответствует) таксационному описанию (нужное подчеркнуть).  
 Причины несоответствия

Список участков с выявленными несоответствиями приведен в приложении 1 к настоящему Акту.

1.2. Лесные насаждения с нарушенной и утраченной устойчивостью выявлены на площади 0 га.

Участковое лесничество	Урочище (дача)	Площадь, га		Причина ослабления (гибели)
		с нарушенной устойчивостью	с утраченной устойчивостью	
-	-	-	-	-

Состояние обследованных лесных насаждений приведено в приложениях 1.1-1.4 к Акту в зависимости от метода проведения ЛПО.

1.3. В обследованных лесных участках прогнозируется:

Прогноз	Площадь, га
Ослабление лесных насаждений	-
Усыхание лесных насаждений различной степени	-
Развитие очагов вредных организмов	-

1.4. Обнаружено загрязнение лесного участка отходами и выбросами: промышленными   
 бытовыми

Вид загрязнения	Размеры загрязнения			Объем, кубм	Площадь загрязнения, га
	длина, м	ширина, м	высота, м		
-	-	-	-	-	-

**ЗАКЛЮЧЕНИЕ**

Оценка текущего санитарного и лесопатологического состояния лесных насаждений, назначенные профилактические мероприятия по защите лесов, агитационные мероприятия: Состояние древостоя, причины повреждения ослабления деревьев и рекомендуемые санитарно-оздоровительные мероприятия: насаждение пройдено *лесным пожаром прошлых лет (низовым беглым средней интенсивности)*, характеризуется признаком: *ожогом стволов (камбий не поврежден)*. Состояние древостоя - *удовлетворительное*. Насаждению не требуется проведение санитарно-оздоровительных мероприятий.

Исполнитель работ по проведению лесопатологического обследования:

ФИО Балашов А.В.

Подпись А.В.

Приложение 1.1.  
к акту лесопатологического обследования

2017 г.

Результаты проведения лесопатологического обследования лесных насаждений за \_\_\_\_\_ (месяц)

Субъект Российской Федерации  
Участковое лесничество

Тюменская область  
Бердюжское сельское

Лесничество (лесопарк)  
Урочище (лесная дача)

Бердюжское  
Бердюжское урочище

1	2	3	4	5	6	7	8	9	10	11	12	13	14	15	16	17	Распределение запаса насаждения по категориям состояния деревьев, %											29	30	31	32	33	34															
																	Таксационная характеристика								Признаки повреждения деревьев																							
номер квартала	номер выдела	площадь выдела, га	целевое назначение лесов	категория защитных лесов	номер лесопатологического выдела	площадь лесопатологического выдела, га	состав	возраст, лет	средняя высота, м	средний диаметр, см	тип леса	полнота	бонитет												признаки повреждения деревьев	доля поврежденных деревьев, %	причина ослабления, повреждена	поджегит рубке, %	вид	назначенные мероприятия																		
60	68	0,7	защ	зел.зоны	-	0,1	С	72	21	18	РТ	0,9	2	300	17	70,0	18	19	20	21	22	23	24	25	26	27	28	327	-	855	-	-	-	-	-	-	-	-	-									
																	итога	0,1												70,0	30,0																	

Показатели, не соответствующие таксационному описанию отмечаются "\*\*"

Исполнитель работ по проведению лесопатологического обследования

ФИО \_\_\_\_\_ Баянов А.Е.

Дата составления документа 26.09.17

Телефон \_\_\_\_\_

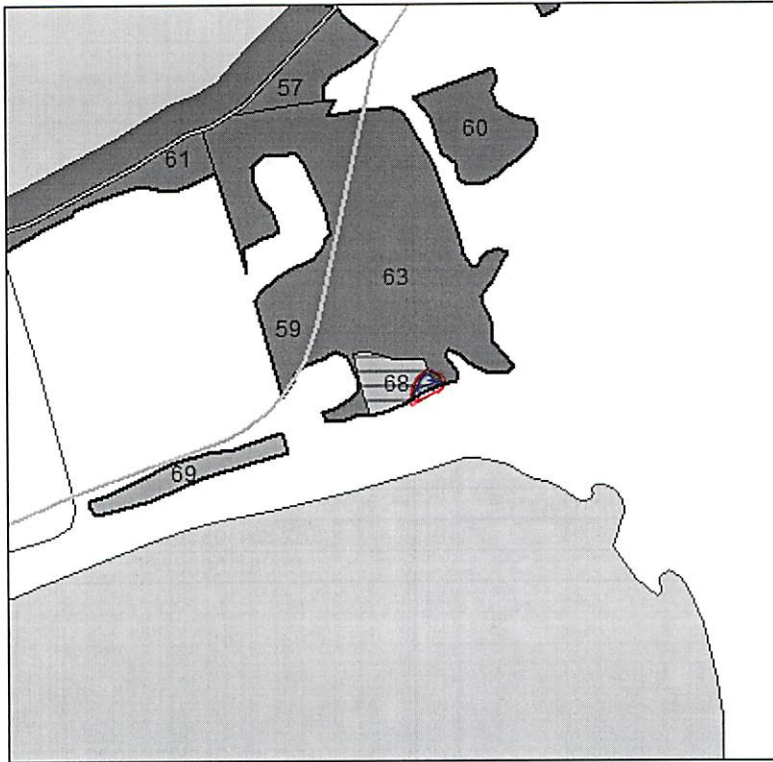
\_\_\_\_\_ 8(345-54)2-13-80

Абрис участка

М 1:10000

Бердюжское сельское Бердюжское урочище  
кв.60выд.68 площадь0,1



С



Ю

№ выдела	Ленты (круговой площадки) перечета				
	№ ленты (площадки)	длина, м	ширина, м	радиус, м	площадь, га
68					

Номера точек	Координаты в системе МСК-2	Румбы линий	Длина, м
1	2545580/188320		
2	2545590/188320		

Условные обозначения: *граница участка обследования*   
*направление маршрутного хода*   
 Исполнитель работ по проведению лесопатологического обследования:

ФИО Баянов А.Е.

Подпись *А.Е.*

Дата составления документа 26.09.17

Телефон 8(30559)2-13-60

Лесничество Бердюжское лесничество

Уч. лесничество(урочище) Бердюжское ур-е

квартал 60

Категория защитности ЛЕСА ЗЕЛЕН.ЗОН ПОСЕЛЕНИЙ И ХОЗ.ОБЪЕКТОВ

Н О М Е Р Л А	Пло- щадь, га	Состав, подрост, подлесок, почва, рельеф, особенности выдела	Э л Я р е с у м а - н т	В о л е с з а р с т а р т	Д и в и л и л и л и л и л	К Г Л Р О Л Р Р	Б о л о т т т	Тип леса тип лесор. услов.	П о л о т а	Запас сырораст. леса, м3			Запас на выделе, м3				Хозяйственные распоряжения				
										На га	Общий на выдел	В т.ч. по сост. пород	К л о т а	Сухо стоя	Ре- дин	Един дер. ест. воз.		Захламлен. Общий лик- вида			
1	2	3	4	5	6	7	8	9	10	11	12	13	14	15	16	17	18	19	20	21	22

68 0.7 Культуры Лесные  
10С 1 С 72 21 18 4 4 2 РТ 0.9 300 210 210 1  
ОЗУ: Участки леса вокруг сельских населенных пункт  
Подлесок: М АЖ Густой  
Лесные культуры: Год создания - 1943, Состояние л.культур - Неудовлетворительное  
Особенности выдела: Класс пожарной опасности - 1  
Данные предыдущего лесоустройства: Категория земель - Пастбища, выгоны

0.7 Итог по кварталу № 60

по составляющим породам: 210 0 0 0 0 0  
с 210

Сумма основных показателей по отчету:

Площадь(га)  
0.7

Запас(кбм)  
210

КОПИЯ  
ВЕРНА