

УТВЕРЖДАЮ:

И. о. директора Департамента
лесного комплекса Тюменской
области

Г. В. Громова

Дата

26.12.2014

**Акт
лесопатологического обследования № 18**

лесных насаждений

Ялуторовского

лесничества (лесопарка)

Тюменская область

(субъект Российской Федерации)

Способ лесопатологического
обследования:

1. Визуальный

2. Инструментальный

Место проведения

Участковое лесничество	Урочище (дача)	Квартал (кварталы)	Выдел (выделы)	Площадь, га
Новоатьяловское		67	25	6,8

Лесопатологическое обследование проведено на общей площади

0,7

га.

визуальное

1. Визуальное лесопатологическое обследование.

Наземное

Дистанционное

1.1. На площади 0,7 га фактическая таксационная характеристика лесного насаждения соответствует (не соответствует) таксационному описанию (нужное подчеркнуть).
Причины несоответствия

Список участков с выявленными несоответствиями приведен в приложении 1 к настоящему Акту.

1.2. Лесные насаждения с нарушенной и утраченной устойчивостью выявлены на площади 0,7 га.

Участковое лесничество	Урочище (дача)	Площадь, га		Причина ослабления (гибели)
		с нарушенной устойчивостью	с утраченной устойчивостью	
Новоатъяловское			0,7	Ветровал, бурелом

Состояние обследованных лесных насаждений приведено в приложениях 1.1-1.4 к Акту в зависимости от метода проведения ЛПО.

1.3. В обследованных лесных участках прогнозируется:

Прогноз	Площадь, га
Ослабление лесных насаждений	
Усыхание лесных насаждений различной степени	
Развитие очагов вредных организмов	0,7

1.4. Обнаружено загрязнение лесного участка отходами и выбросами:

промышленными

бытовыми

Вид загрязнения	Размеры загрязнения			Объем, кубм	Площадь загрязнения, га
	длина, м	ширина, м	высота, м		

ЗАКЛЮЧЕНИЕ

В ходе проведения лесопатологического обследования на площади 0,7 га установлено, что насаждения погибли в результате ветровала, бурелома текущего года. По санитарному состоянию требуется проведение сплошной санитарной рубки в Новоатъяловском участковом лесничестве в кв. 67 выд. 25 на площади 0,7 га., но, так как данный участок является особо защитным (особо охранные части заказника), критическая полнота для данной категории насаждения не лимитируется. В связи с этим рекомендуется провести выборочную санитарную рубку с максимальным процентом выборки.

Исполнитель работ по проведению лесопатологического обследования:

ФИО

Байбаков Е. Б.

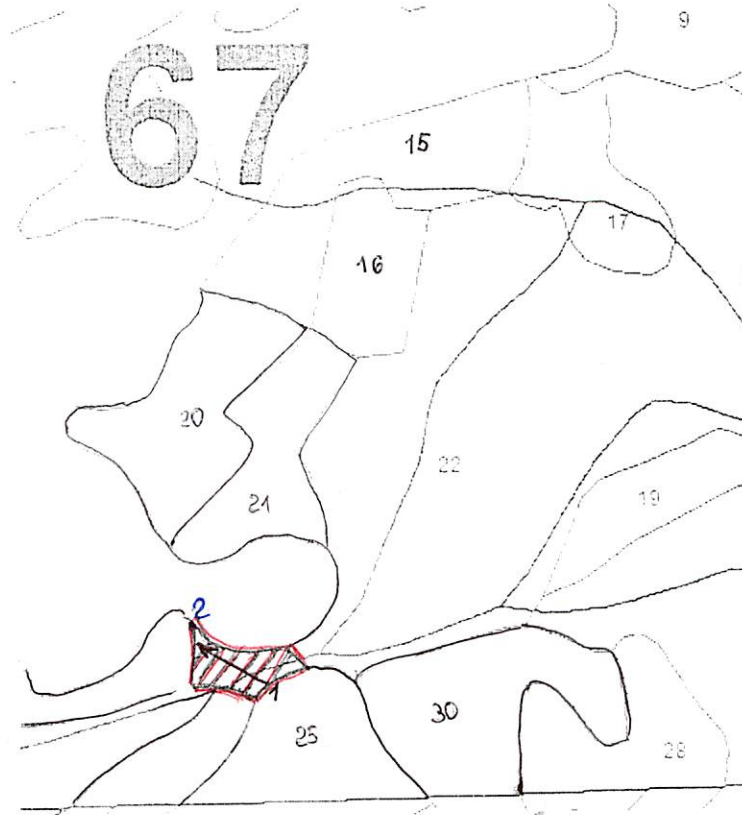
Подпись

Абрис участка

Район Ялуторовский
Участковое лесничество Новоаятьяловское
Урочище

С Квартал 67 выдел 25 площадь 0,7



М 1:10000



Ю

№ выдела	Ленты (круговой площадки) пересчета				
	№ ленты (площадки)	длина м	ширина м	радиус м	площадь га

Номера точек	Координаты	Румбы линии	Длина, м
1	Е67°00'597"Е065'27'515		1-2,(108м)
2	Е67°00'598"Е065'27'533		

Условные обозначения  участок лесопатологического обследования
 участок назначенный под сплошную санитарную рубку
 Исполнитель работ по проведению лесопатологического обследования:

ФИО Байбаков Е. Б.

Подпись 

Дата составления документа 11.12.14

Телефон 8(34535)2-30-66

