

УТВЕРЖДАЮ:  
Директор Департамента  
лесного комплекса Тюменской  
области

В.В. Артановский



Дата

24.10.2014

**Акт  
лесопатологического обследования № 134**

лесных насаждений

Тюменского

лесничества (лесопарка)

Тюменская область

(субъект Российской Федерации)

Способ лесопатологического обследования: 1. Визуальный

2. Инструментальный

Место проведения

Участковое лесничество	Урочище (дача)	Квартал (кварталы)	Выдел (выделы)	Площадь, га
Винзилинское	Муллашинское СП	143	68	20,7

Лесопатологическое обследование проведено на общей площади 7,30 га.



# 1. Визуальное лесопатологическое обследование.

Наземное

Дистанционное

1.1. На площади 7,30 га фактическая таксационная характеристика лесного насаждения соответствует (не соответствует) таксационному описанию (нужное подчеркнуть).  
 Причины несоответствия

Список участков с выявленными несоответствиями приведен в приложении 1 к настоящему Акту.

1.2. Лесные насаждения с нарушенной и утраченной устойчивостью выявлены на площади 0 га.

Участковое лесничество	Урочище (дача)	Площадь, га		Причина ослабления (гибели)
		с нарушенной устойчивостью	с утраченной устойчивостью	
-	-	-	-	-

Состояние обследованных лесных насаждений приведено в приложениях 1.1-1.4 к Акту в зависимости от метода проведения ЛПО.

1.3. В обследованных лесных участках прогнозируется:

Прогноз	Площадь, га
Ослабление лесных насаждений	-
Усыхание лесных насаждений различной степени	-
Развитие очагов вредных организмов	-

1.4. Обнаружено загрязнение лесного участка отходами и выбросами: промышленными  бытовыми

Вид загрязнения	Размеры загрязнения			Объем, кубм	Площадь загрязнения, га
	длина, м	ширина, м	высота, м		
-	-	-	-	-	-

## ЗАКЛЮЧЕНИЕ

Оценка текущего санитарного и лесопатологического состояния лесных насаждений, назначенные профилактические мероприятия по защите лесов, агитационные мероприятия: Состояние древостоя, причины повреждения ослабления деревьев и рекомендуемые санитарно-оздоровительные мероприятия: насаждение пройдено *лесным пожаром 2015 г (низовым беглым средней интенсивности)*, характеризуется признаком: *ожогом стволов (камбий не поврежден)*. Состояние древостоя - *удовлетворительное*. Насаждение представлено *100% от запаса здоровыми деревьями*. Насаждению не требуется проведение санитарно-оздоровительных мероприятий.

Исполнитель работ по проведению лесопатологического обследования:

ФИО

Берсенёв В.В.

Подпись





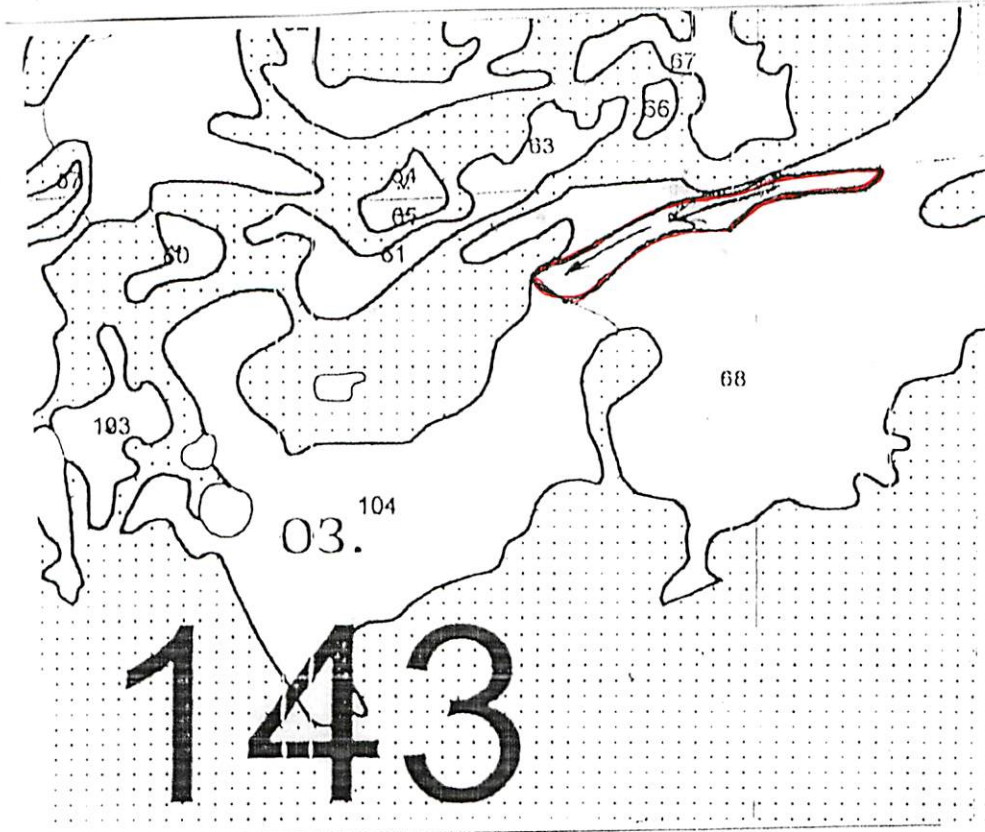


Абрис участка

М 1:10000

Тюменское лесничество  
Винзилинское участковое лесничество, Мулашинское СП  
квартал 143 выдел 68 площадь 7,3 га

С





Ю

№ выдела	Ленты (круговой площадки) перечета				
	№ ленты (площадки)	длина, м	ширина, м	радиус, м	площадь, га

Номера точек	Координаты	Румбы линий	Длина, м
1	N57°01.090' ; E 066°07.549'		
2	N57°01.045' ; E 066°07.385'		

Условные обозначения:

	направление маршрута движения
	граница лесопатологического обследования

Исполнитель работ по проведению лесопатологического обследования:

ФИО Берсенёв В.В.

Подпись 

Дата составления документа 09.10.14

Телефон 89044960905

1	2	3	4	5	6	7	8	9	10	11	12	13	14	15	16	17	18	19	20	21	22	
																						Э
68	20.7	6Б2Б2ОС	1	В	65	21	26	7	6	2	ОСЗЛ	0.5	110	2277	1366	3						СПЛОШНАЯ РУБКА
			1	В	45	15	18								455	3						
			1	ОС	45	16	20								455	3						

Подлесок: ИВК Редкий

Особенности выдела: Класс пожарной опасности 4, Полнота неравномерная

Итого по кварталу № 143  
20.7

2276 0 0 0 0 0

по составляющим породам:

В 1821  
ОС 455

Сумма основных показателей по отчету:

Площадь (га)  
20.7

Запас (кбм)  
2276

КОПИЯ  
ВЕРНА