

УТВЕРЖДАЮ:
Директор Департамента
лесного комплекса Тюменской
области

В.В. Артановский



Дата

24.10.2017

**Акт
лесопатологического обследования № 131**

лесных насаждений

Тюменского

лесничества (лесопарка)

Тюменская область

(субъект Российской Федерации)

Способ лесопатологического обследования:

1. Визуальный

2. Инструментальный

Место проведения

Участковое лесничество	Урочище (дача)	Квартал (кварталы)	Выдел (выделы)	Площадь, га
Винзилинское	Муллашинское СП	143	46	14,0

Лесопатологическое обследование проведено на общей площади

2,00

га.



1. Визуальное лесопатологическое обследование.

Наземное

Дистанционное

1.1. На площади 2,00 га фактическая таксационная характеристика лесного насаждения соответствует (не соответствует) таксационному описанию (нужное подчеркнуть).
 Причины несоответствия

Список участков с выявленными несоответствиями приведен в приложении 1 к настоящему Акту.

1.2. Лесные насаждения с нарушенной и утраченной устойчивостью выявлены на площади 0 га.

Участковое лесничество	Урочище (дача)	Площадь, га		Причина ослабления (гибели)
		с нарушенной устойчивостью	с утраченной устойчивостью	
-	-	-	-	-

Состояние обследованных лесных насаждений приведено в приложениях 1.1-1.4 к Акту в зависимости от метода проведения ЛПО.

1.3. В обследованных лесных участках прогнозируется:

Прогноз	Площадь, га
Ослабление лесных насаждений	-
Усыхание лесных насаждений различной степени	-
Развитие очагов вредных организмов	-

1.4. Обнаружено загрязнение лесного участка отходами и выбросами: **промышленными** **бытовыми**

Вид загрязнения	Размеры загрязнения			Объем, кубм	Площадь загрязнения, га
	длина, м	ширина, м	высота, м		
-	-	-	-	-	-

ЗАКЛЮЧЕНИЕ

Оценка текущего санитарного и лесопатологического состояния лесных насаждений, назначенные профилактические мероприятия по защите лесов, агитационные мероприятия: Состояние древостоя, причины повреждения ослабления деревьев и рекомендуемые санитарно-оздоровительные мероприятия: насаждение пройдено *лесным пожаром 2015 г (низовым беглым средней интенсивности)*, характеризуется признаком: *ожогом стволов (камбий не поврежден)*. Состояние древостоя - *удовлетворительное*. Насаждение представлено *100% от запаса здоровыми деревьями*. Насаждению не требуется проведение санитарно-оздоровительных мероприятий.

Исполнитель работ по проведению лесопатологического обследования:

ФИО Берсенёв В.В.

Подпись 

Результаты проведения лесопатологического обследования лесных насаждений за 01.10.14 2017 г.

(месяц)

2017 г.

Субъект Российской Федерации
Участковое лесничество

Тюменская область
Винзилинское

Лесничество (лесопарк)
Урочище (лесная дача)

Тюменское
Мулашинское СП

1	2	3	4	5	6	7	Таксационная характеристика									17	Распределение запаса насаждения по категориям состояния деревьев, %											Назначенные мероприятия						
							8	9	10	11	12	13	14	15	16		18	19	20	21	22	23	24	25	26	27	28	29	30	31	32	33	34	
Номер квартала	Номер выдела	Площадь выдела, га	Целевое назначение лесов	Категория защитных лесов	Номер лесопатологического выдела	Площадь лесопатологического выдела, га	состав	порода	возраст, лет	средняя высота, м	средний диаметр, см	тип леса	полнота	бонитет	запас, кубм/га	Число деревьев на пробе, шт.	без признаков ослабления	ослабленные	сильно ослабленные	усыхающие	свежий сухой	старый сухой	свежий ветровал	старый ветровал	свежий бурелом	старый бурелом	аварийные деревья	Признаки повреждения деревьев	Доля поврежденных деревьев, %	Причина ослабления, повреждения	Подлежит рубке, %	вид	площадь, га	
143	46	14,0	Эксп		1	2,00	6Б2Б 20с	Б	75	21	28	ОСЗЛ	0,5	3	100		100											324	0	854	-	-	-	
итого						2,00									0	100	0										324	0	854					

Показатели, не соответствующие таксационному описанию отмечаются "***"

Исполнитель работ по проведению лесопатологического обследования

ФИО Берсенёв В.В.

Дата составления документа

09.10.14

Телефон

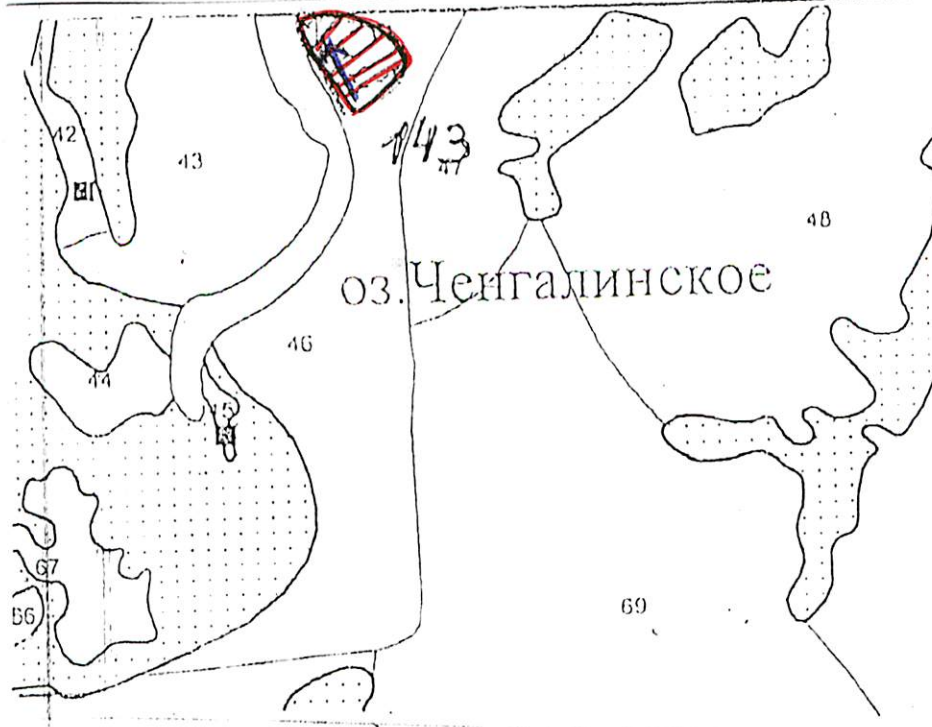
89044960905

Абрис участка

М 1:10000

Тюменское лесничество
Винзилинское участковое лесничество, Мулашинское СП
квартал 143 выдел 46 площадь 2,0 га



С



Ю

№ выдела	Ленты (круговой площадки) перечета				
	№ ленты (площадки)	длина, м	ширина, м	радиус, м	площадь, га

Номера точек	Координаты	Румбы линий	Длина, м
1	N57°01.553' ; E 066°07.852'		
2	N57°01.577' ; E 066°07.848'		

Условные обозначения:		направление маршрута движения
		граница лесопатологического обследования

Исполнитель работ по проведению лесопатологического обследования:

ФИО Берсенёв В.В.

Подпись 

Дата составления документа 09.10.14

Телефон 89044960905

№ п/п	Состав	Эксплуатационная ведомость			Квартал																							
		Состав	Состав	Состав	1	2	3	4	5	6	7	8	9	10	11	12	13	14	15	16	17	18	19	20	21	22		
46	14	6Б2Б20С	1 Б	75	21	28	8	6	3	ОСЭЛ	0.5	100	1400	840	3													
			1 Б	55	17	20								280	3													
			1 ОС	65	22	30								280	3													

Подлесок: ИВК Редкий
 Особенности выдела: Класс пожарной опасности 4

Итого по кварталу № 143

14	1400	0	0	0	0	0	0	0	0	0
----	------	---	---	---	---	---	---	---	---	---

Сумма основных показателей по отчету:

Площадь (га)	14
Запас (кбм)	1400

