


УТВЕРЖДАЮ:

Директор Департамента
лесного комплекса Тюменской области

Н.Ф. Туртов 
Дата 28.09. 2018 г.

Акт

лесопатологического обследования № 13

лесных насаждений Исетского лесничества

Тюменской области

Способ лесопатологического обследования: 1. Визуальный



2. Инструментальный



Место проведения

Участковое лесничество	Урочище (дача)	Квартал (кварталы)	Выдел (выделы)	Площадь, га
Северо-Исетское		27	29	1,2 (0,1)

Лесопатологическое обследование проведено на общей площади 0,1 га.

Арендатор, в соответствии с договором № 11/др от 26.09.2007 г., соглашение от 15.10.2009 г № 3-П о перенайме, дополнительное соглашение к соглашению № 3-П о перенайме от 20.11.2009г., дополнительное соглашение № 1 от 16.11.2009г., дополнительное соглашение № 2 от 12.02.20014 г., дополнительное соглашение № 3 от 29.05.2017 г., ООО «Регион Лес-72». Кадастровый номер лесного участка, номер учетной записи в ГЛР: 72:09:00 00 000:561/17//0052-2015-12-09. Вид разрешенного использования лесов: заготовка древесины.

Владимир С.

1. Визуальное лесопатологическое обследование: кв 27, выд 29, л/п выдел 29-1.

Наземное

Дистанционное

1.1. На площади 0,1 га фактическая таксационная характеристика лесного насаждения соответствует (не соответствует) таксационному описанию.

1.2. Лесные насаждения с нарушенной и утраченной устойчивостью выявлены на площади 0,1 га:

Участковое лесничество	Урочище (дача)	Площадь, га		Причина ослабления (гибели)
		с нарушенной устойчивостью	с утраченной устойчивостью	
Северо-Исетское		0,1	-	821,822
Итого		0,1	-	

Состояние обследованных лесных насаждений приведено в приложении 1.1. к Акту.

1.3. В обследованных лесных участках прогнозируется:

Прогноз	Площадь, га
Ослабление лесных насаждений	-
Усыхание лесных насаждений различной степени	-
Развитие очагов вредных организмов	0,1

1.4. Обнаружено загрязнение лесного участка отходами и выбросами: промышленными
бытовыми

Вид загрязнения	Размеры загрязнения			Объём, кмб	Площадь загрязнения, га
	длина, м	ширина, м	высота, м		
-	-	-	-	-	-
-	-	-	-	-	-

ЗАКЛЮЧЕНИЕ

Оценка текущего санитарного и лесопатологического состояния лесных насаждений, назначенные профилактические мероприятия по защите лесов, агитационные мероприятия:

Санитарное состояние лесного насаждения, поврежденного от воздействия неблагоприятных погодных условий, не удовлетворительное.

Лесное насаждение, на котором было проведено лесопатологическое обследование, на 83 % от запаса представлено старым буреломом и ветровалом. Согласно пункту 46, приказа Минприроды России от 16 сентября 2016 года № 480, в лесных насаждениях с наличием более 50% ветровала, бурелома, снеголома, упавших деревьев в результате пожара назначение СОМ проводится визуальным способом, а недостающая информация переносится из таксационных описаний.

На площади 0,1 га выявлено насаждение с нарушенной устойчивостью, требуется проведение выборочной санитарной рубки, так как данное насаждение относится к ОЗУ (опушки леса примыкающие к дороге) в которых, согласно Приложению к Правилам осуществления мероприятий по предупреждению распространения вредных организмов, минимальные допустимые значения полноты, до которых назначаются выборочные санитарные рубки, не лимитируются.

Дата составления документа 15.03.18 г.

Исполнитель работ по проведению лесопатологического обследования:

Начальника отдела ЗЛ и ГЛПМ

Филиала ФБУ «Рослесозащита» - «ЦЗЛ Тюменской области» _____ Поставалов Е.В.

2. Инструментальное лесопатологическое обследование: кв 27, выд 29, л/п выдел 29-1.

Наземное

Дистанционное

2.1. Фактическая таксационная характеристика лесного насаждения соответствует (не соответствует) (нужное подчеркнуть) таксационному описанию.

2.2. Состояние насаждений: с нарушенной устойчивостью

с утраченной устойчивостью

причины повреждения:

Воздействия сильных ветров прошлых лет, повлекшие наклон более 10°, изгиб или вывал деревьев (821); воздействие шквалистых и ураганных ветров прошлых лет, повлекшие слом стволов деревьев (822).

заселено (отработано) стволовыми вредителями:

Вид вредителя	Порода	Встречаемость (% заселенных деревьев)	Степень заселения лесного насаждения (слабая, средняя, сильная)
-	-	-	-
-	-	-	-

Повреждено огнем:

Вид пожара	Порода	Состояние корневых лап		Состояние корневой шейки		Подсушивание луба	
		% поврежденных огнем корней	% деревьев с данным повреждением	Ожог корневой шейки по окружности (1/4; 2/4; 3/4; более 3/4)	% деревьев с данным повреждением	по окружности (1/4; 2/4; 3/4; более 3/4)	% деревьев в с данным повреждением
-	-	-	-	-	-	-	-
-	-	-	-	-	-	-	-

Поражено болезнями:

Вид болезни	Порода	Встречаемость (% пораженных деревьев)	Степень поражения лесного насаждения (слабая, средняя, сильная)
-	-	-	-
-	-	-	-

2.3. Выборке подлежит 80% деревьев/83% от запаса,

В том числе:

ослабленных _____ % (причины назначения) _____

сильно ослабленных _____ % (причины назначения) _____

усыхающих _____ % (причины назначения) _____

свежего сухостоя _____ % (причины назначения) _____

в том числе: свежего ветровала _____ %

свежего бурелома _____ %

старого ветровала 51/49 %

в том числе: старого бурелома 29/34 %

старого сухостоя _____ %

аварийных деревьев _____ %

2.4. Полнота лесного насаждения после уборки деревьев, подлежащих рубке, составит 0,12

Критическая полнота для данной категории лесных насаждений не лимитируется.

ЗАКЛЮЧЕНИЕ

С целью предотвращения негативных процессов или снижения ущерба от их воздействия назначено:

Участков ое лесничество	Урочище (дача)	Ква ртал	Выд ел	Площ адь, выдел а, га	Вид Мероприятия	Пор ода	Площадь мероприятия, га	Запас на выдел, куб.м	Крайние сроки проведения
Северо-Исетское		27	29	1,2	ВСП	С	0,1	20,8	2018 г

Ведомость перечета деревьев, назначенных в рубку, и абрис лесного участка прилагаются (приложение 2 и 3 к Акту)

Меры по обеспечению возобновления:

мероприятия необходимые для проведения лесовосстановления на данной территории должны планироваться в соответствии с «Правилами лесовосстановления» утвержденными приказом №375 Минприроды России от 29.06.2016 года.

Мероприятия, необходимые для предупреждения повреждения или повреждения смежных насаждений:

- при разработке лесосек запрещается сдвигание порубочных остатков к краю леса (стене леса);
- при оставлении (хранении) заготовленной древесины в лесах в весенне-летний период на срок более 30 дней необходимо принять меры по предохранению ее от заселения стволовыми вредителями. Сроки запрета хранения (оставления) в лесу неокоренной (незащищенной) заготовленной древесины по лесным районам установлены согласно приложению № 2 к постановлению Правительства Российской Федерации от 20.05.2017 № 607 г. «О правилах санитарной безопасности в лесах»;
- при заселении заготовленной древесины стволовыми вредителями, должны быть приняты меры по предотвращению вылета насекомых либо необходим срочный вывоз этой древесины из леса;
- требуется установить санитарный и лесопатологический надзор за смежными насаждениями.

Сведения для расчета степени повреждения:

год образования старого сухостоя _;

основная причина повреждения древесины слом стволов деревьев при буреломе.

Дата проведения обследования 28.02.18 г.

Дата составления документа 15.03.18 г.

Исполнитель работ по проведению лесопатологического обследования:

Начальника отдела ЗЛ и ГЛПМ

Филиала ФБУ «Рослесозащита» - «ЦЗЛ Тюменской области»

Постовалов Е.В.

Результаты проведения лесопатологического обследования лесных насаждений за _____ март _____ 2018 г. Исетское
Лесничество (лесопарк) _____
Тюменская область _____
Северо-Исетское _____
Урочище (лесная дача) _____

Субъект Российской Федерации


Участковое лесничество

1	2	3	4	5	6	7	Таксационная характеристика лесного насаждения										Распределение деревьев по категориям состояния, % от запаса										Назначенные мероприятия							
							8	9	10	11	12	13	14	15	16	17	18	19	20	21	22	23	24	25	26	27	28	29	30	31	32	33	34	
Номер квартала	Номер выдела	Площадь выдела, га	Лесное назначение лесов	Категория защитных лесов **	Номер лесопатологического выдела	Площадь лесопатологического выдела, га	состоя	попоя	возраст	средняя высота, м	средний диаметр, см	тип леса	полнота	бонитет	запас, куб/га	Число деревьев на проб., шт.	без признаков ослабления	ослабленные	сильно ослабленные	умывающие	свежий сухой	старый сухой	свежий ветровал	старый ветровал	свежий бурелом	старый бурелом	аварийные деревья	Признаки повреждения деревьев	Логич поврежденных деревьев, %	Причины ослабления, повреждения	Подлежит рубке, %	вкл	Назначенные мероприятия	
27	29	1,2	3	132, (ОЗУ: опушки леса примыкающие к дорогам)	1	0,1	10	С	90	22	24	ЛПШ	0,7	3	250	17,0	0,0	0,0	0,0	0,0	0,0	0,0	0,0	49,0	0,0	34,0	0,0	206,140, 218,216	80	821, 822	83,0	ВСР	0,1	ВСР
Итого																17,0	0,0	0,0	0,0	0,0	0,0	0,0	49,0	0,0	34,0	0,0		80		83,0		ВСР	0,1	ВСР

Показатели, не соответствующие таксационному описанию отмечаются "*".

** - 132-защитные полосы лесов, расположенные вдоль жд путей общего пользования, федеральных автомобильных дорог общего пользования, автодорог общего пользования, находящихся в собственности субъектов РФ

Исполнитель работ по проведению лесопатологического обследования:

ФИО Постовалов Е.В. Подпись 

Телефон 8 (3254) 43-31-77

Дата составления документа 15.03.18

Ведомость перечета деревьев назначенных в рубку
ВРЕМЕННАЯ ПРОБНАЯ ПЛОЩАДЬ № 1

Субъект Российской Федерации Тюменская область

Лесничество (лесопарк) Исетское Квартал: 27 Выдел: 29_л/п выдел 29-1

Площадь 1.2 (0.1) га.

Номер очага _____ Размер пробной площади 0,1 га.

Таксационная характеристика:

Тип леса ЛШ Состав 10С Возраст 90 Бонитет 3

Полнота 0,7 Запас на га 250 Возобновление _____

Время и причина ослабления насаждения Воздействия сильных ветров прошлых лет, повлекшие наклон более 10 , изгиб или вывал деревьев; воздействие шквалистых и уроганных ветров прошлых лет, повлекшие слом стволов деревьев.

Согласно пункту 46, приказа Минприроды России от 16 сентября 2016 года № 480, в лесных насаждениях с наличием более 50% ветровала, бурелома, снеголома, упавших деревьев в результате пожара назначение СОМ проводится визуальным способом, а недостающая информация переносится из таксационных описаний.

Тип очага вредных организмов: эпизодический, хронический (подчеркнуть)

Фаза развития очага вредных организмов: начальная, нарастание численности, собственно вспышка, кризис (подчеркнуть)

Состояние насаждения, намечаемые мероприятия:

состояние насаждения не удовлетворительное,
требуется проведение выборочной санитарной рубки на площади 0.1 га

Исполнитель работ по проведению лесопатологического обследования:

Ф.И.О. Постовалов Е.В.

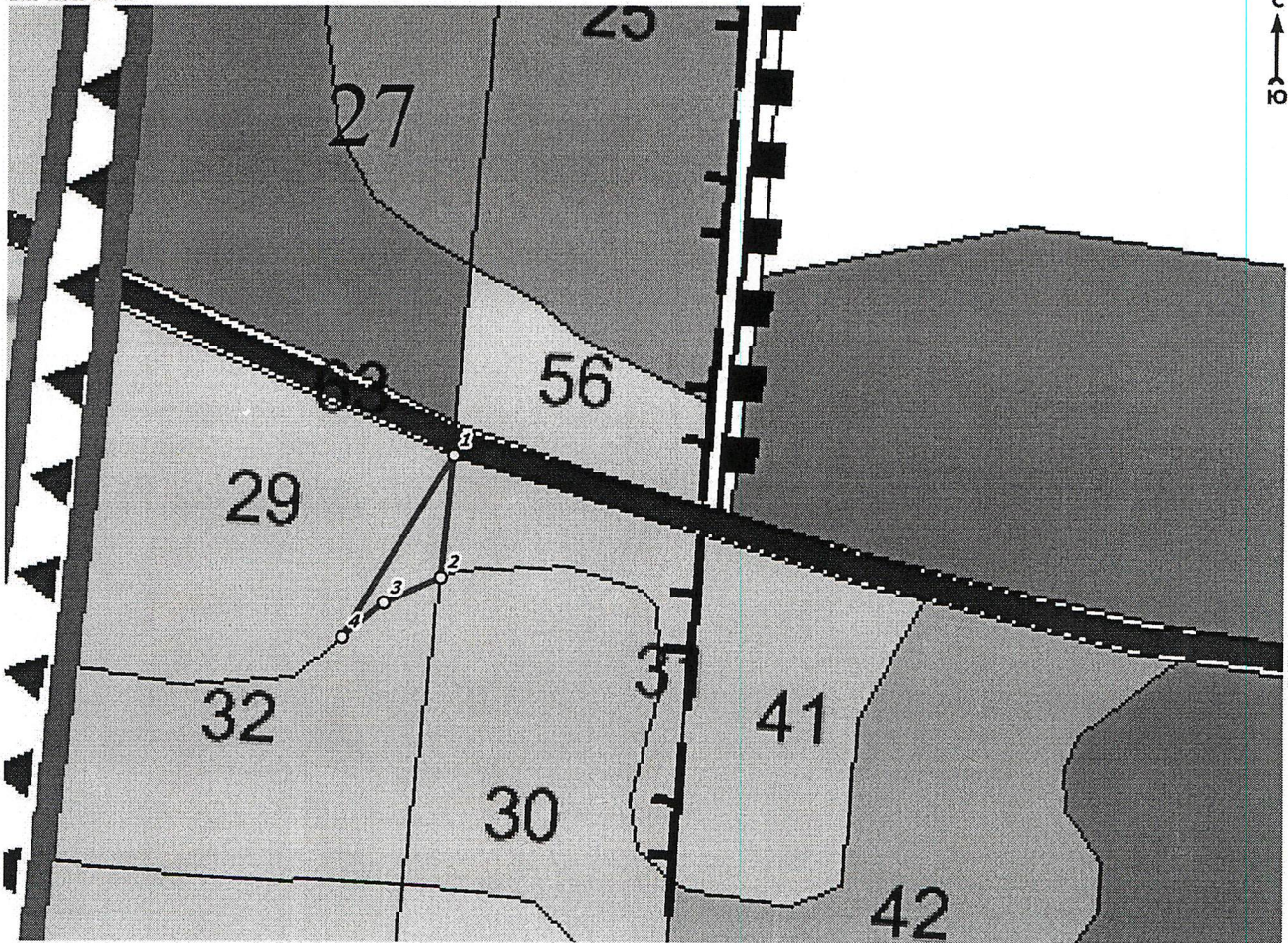
Подпись 

Дата составления документа 15.03.18

Телефон 8 (3452) 43-31-77

Абрис участка

Лесничество: Исетское
Уч.лесничество: Северо-Исетское
Квартал: 27 Выдел: 29; л/п выдел 1
Площадь: 0,1 га.
М 1:2 500



пп	Широта, °	Долгота, °	Линии	Румбы	Длина, м
1	56.7949	65.38526	1-2	ЮЗ 04°55'	42.4
2	56.79452	65.38522	2-3	ЮЗ 74°20'	21.4
3	56.79443	65.38491	3-4	ЮЗ 63°20'	18.3
4	56.79432	65.38469	4-5	СВ 44°22'	73.5

Условные обозначения:

○ Угловые точки — Границы участка

Исполнитель работ по проведению лесопатологического обследования:

ФИО Рославов Алексей Михайлович Подпись [Signature]

Дата составления документа 15.03.18

Телефон 8(3452)43-31-77

Участковое Лесничество СЕВЕРО-ИСЕТСКОЕ			Категория зашитности ЗАЩИТНЫЕ ПОЛОСЫ ВДОЛЬ Ж/Д И АВТОДОРОГ											Квартал 27																	
: N	: Пло-	: Состав. Подрост, по: Я: Вы-	: Эле-	: Воз: Вы-	: Ди: Кл:	: Гр: Бо:	Тип	: Полн:	: Запас сырораст.	: Кл:	: Запас на выделе, дес. М3																				
: вы-	: шадь,	: длесок покров, поч:	: со-	: мент:												: ота	: леса, дес. М3	: ас:													
: де-	: ва,	: рельеф, особенн:	: Р: та	: ра	: со-	: ам: с	: па: ни:	леса												: с	: су-	: ре-	: еди-	: захламен.	: Хозяйственные:						
: ла	: га	: сти выдела. Отмет:	: ле-												: Сумм:	: на	: обний:	: в т.ч:	: хо-	: ниц-											
: :	: ка о	: порослевом	: У: я-	: са	: ст	: та	: ет: во:	: во: те:												: а пл:	: по	: то:	: стоя:	: дин	: вне	: мероприяия					
: :	: проиох.	: Наимен. кат:	: ру-												: оша-	: 1	: на	: сос-	: ва:	: дер.	: обний:	: лик-									
: :	: ег. незадес.	: земель:	: С: са-												: дей	: та:	: вав-	: рн:	: (ста:	: :	: :	: :									
: :	: Хар. лесных культур	: :	: :												: сече:	: га	: выдел:	: ляк-	: ос:	: ро-	: ест.	: вида:									
: :	: Кадастров. оценка	: :	: :												: ний	: :	: шим	: ти:	: го)	: воз.	: :	: :									
: 1	: 2	: 3	: 4	: 5	: 6	: 7	: 8	: 9	: 10	: 11	: 12	: 13	: 14	: 15	: 16	: 17	: 18	: 19	: 20	: 21	: 22	: 23	: 24								

подлесок: М ШП ГУСТОЙ
класс пожар. опасности-4

26 5,0 9С1В 1 25 С 130 26 32 7 4 2 ЯГМ 0,6 24 120 108 1
В 40 16 12
С 12 2
подрост: 10С (20) 4,0 м, 6,0 тыс. шт/га, БЛАГОНАДЕЖНЫЙ
подлесок: Р ШП РЕДКИЙ
ЯГОДНИКИ: ЧЕРНИКА 20%
вышло из подсоски-1990 г., состояние удовлетворительное
полнота неравномерная, класс пожар. опасности-3

27 5,2 8С2В+С 1 16 С 45 16 14 3 2 1 ЯГМ 0,9 22 114 91 1
В 18 16
С 130 23 2
класс пожар. опасности-3
ПРОРЕЖИВ. 2 ОЧ
25%

28 3,4 8С2В+С 1 16 С 45 16 14 3 2 1 ЯГМ 0,9 22 75 60 1
В 18 16
С 130 15 2
ошу: опушки л. примык. к дорогам, класс пожар. опасности-3
ошу: опушки леса примыкающие к дорогам
ПРОРЕЖИВ. 2 ОЧ
25%

29 1,2 10С 1 22 С 90 22 24 5 2 3 ЛШ 0,7 25 30 30 1
подрост: 10С (20) 4,0 м, 2,0 тыс. шт/га, БЛАГОНАДЕЖНЫЙ
ошу: опушки л. примык. к дорогам
ошу: опушки леса примыкающие к дорогам

30 1,1 10С+В 1 22 С 80 22 20 4 2 2 БР 0,9 32 35 35
класс пожар. опасности-2

31 1,4 10С+С 1 15 С 50 15 14 3 2 2 БР 0,9 20 8 8 1
С 120
класс пожар. опасности-2
ПРОРЕЖИВ. 2 ОЧ
25%

