

УТВЕРЖДАЮ:
Директор Департамента
лесного комплекса Тюменской
области

В.В. Артановский



Дата 11.10.2014

**Акт
лесопатологического обследования № 11**

лесных насаждений

Бердюжского

лесничества (лесопарка)

Тюменская область

(субъект Российской Федерации)

Способ лесопатологического обследования:

1. Визуальный

2. Инструментальный

Место проведения

Участковое лесничество	Урочище (дача)	Квартал (кварталы)	Выдел (выделы)	Площадь, га
Бердюжское сельское	Уктузское	77	30	15,0

Лесопатологическое обследование проведено на общей площади 15,00 га.



1. Визуальное лесопатологическое обследование.

Наземное

Дистанционное

1.1. На площади 15,0 га фактическая таксационная характеристика лесного насаждения соответствует (не соответствует) таксационному описанию (нужное подчеркнуть).
 Причины несоответствия

Список участков с выявленными несоответствиями приведен в приложении 1 к настоящему Акту.

1.2. Лесные насаждения с нарушенной и утраченной устойчивостью выявлены на площади 0 га.

Участковое лесничество	Урочище (дача)	Площадь, га		Причина ослабления (гибели)
		с нарушенной устойчивостью	с утраченной устойчивостью	
-	-	-	-	-

Состояние обследованных лесных насаждений приведено в приложениях 1.1-1.4 к Акту в зависимости от метода проведения ЛПО.

1.3. В обследованных лесных участках прогнозируется:

Прогноз	Площадь, га
Ослабление лесных насаждений	-
Усыхание лесных насаждений различной степени	-
Развитие очагов вредных организмов	-

1.4. Обнаружено загрязнение лесного участка отходами и выбросами: **промышленными**
бытовыми

Вид загрязнения	Размеры загрязнения			Объем, кубм	Площадь загрязнения, га
	длина, м	ширина, м	высота, м		
-	-	-	-	-	-

ЗАКЛЮЧЕНИЕ

Оценка текущего санитарного и лесопатологического состояния лесных насаждений, назначенные профилактические мероприятия по защите лесов, агитационные мероприятия:
 Состояние древостоя, причины повреждения ослабления деревьев и рекомендуемые санитарно-оздоровительные мероприятия: насаждение пройдено *лесным пожаром прошлых лет (низовым беглым средней интенсивности)*, характеризуется признаком: *ожогом стволов (камбий не поврежден)*. Состояние древостоя - *удовлетворительное*. Насаждению не требуется проведение санитарно-оздоровительных мероприятий.

Исполнитель работ по проведению лесопатологического обследования:

ФИО Балжоев А.С.

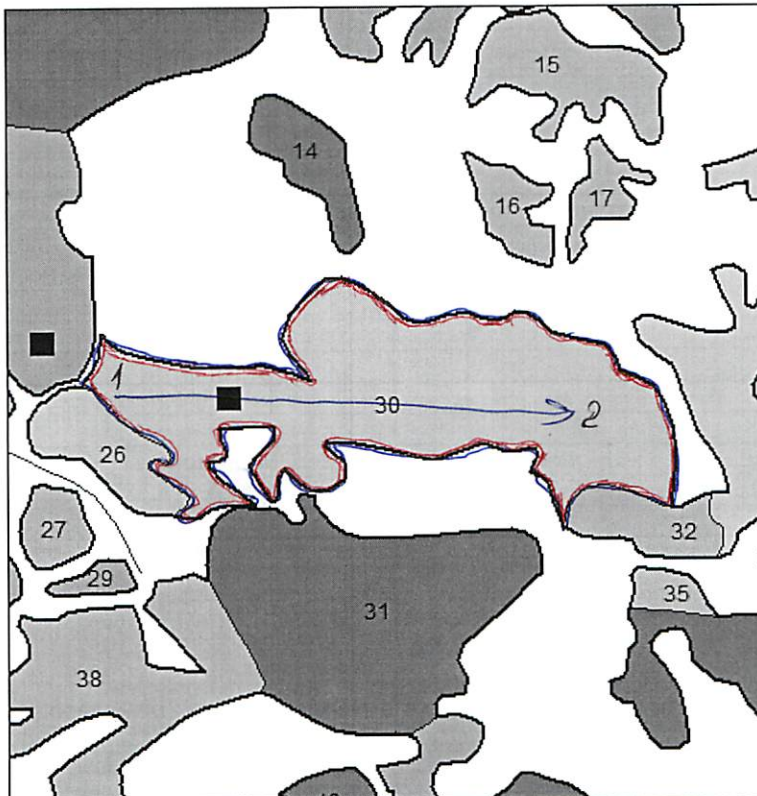
Подпись 

Абрис участка

М 1:10000

Бердюжское сельское Уктузское урочище
кв77выд30площадь15,0



С



Ю

№ выдела	Ленты (круговой площадки) перечета				
	№ ленты (площадки)	длина, м	ширина, м	радиус, м	площадь, га
30					

Номера точек	Координаты в системе МСК-2	Румбы линий	Длина, м
1	2567380/148290		
2	2567800/148310		

Условные обозначения: *граница до участка обследования* 
направление маршрутного хода 

Исполнитель работ по проведению лесопатологического обследования:

ФИО Баянов А.Е.

Подпись *Б.Е.*

Дата составления документа 26.09.17

Телефон 8(34554)2-73-60

Лесничество Бердюжское лесничество

Уч. лесничество(урочище) Уктузское ур-е

Квартал 77

Категория защитности ДР.ЛЕСА Л/СТЕПЕЙ ЗАЩИЩ.ОКР.СРЕДУ

№ выдела	Площадь, га	Состав, подрост, подлесок, почва, рельеф, особенности выдела	Э л Я	л е р е с у м а	В о з р а с т а	Д и а м е т р	К л а с с	Г р у п п а	Б о л е з н и	Тип леса	П л о щ а д ь	Запас сырья			Запас на выделе, м3				Хозяйственные распоряжения		
												раст.	лес, м3	леса, м3	Сухостоя	Резерв	Един. дер. воз.	Захламлен. Общий		лик-вида	
1	2	3	4	5	6	7	8	9	10	11	12	13	14	15	16	17	18	19	20	21	22

30	15	7Б3ОС	1 Б	5	2	2	1	1	3	ОСЛБ	0.4	5	75	53	0	150			150		
		10Б	1 ОС	0	3	4								23	0						
		ОЗУ: Нет	9 Б	80	18	24	1	1	3	ОСЛБ	0	25	375	375	0			375			
Выполненные хозмероприятия: Шифр мероприятия - Выборочная рубка, Год проведения мероприятия - 2009, Анализ выполнения - Не за проект. пров. необос., Оценка - Удовлетворительно Выполненные хозмероприятия: Шифр мероприятия - Уборка захламленности, Год проведения мероприятия - 2015, Анализ выполнения - Не за проект. пров. необос., Оценка - Удовлетворительно Особенности выдела: Класс пожарной опасности - 4																					

15	Итого по кварталу № 77										451	150	0	375	150	0		
по составляющим породам:												Б	428					
												ОС	23					

КОПИЯ
ВЕРНА

Сумма основных показателей по отчету:

Площадь(га)
15Запас(кбм)
451