

УТВЕРЖДАЮ:
Директор Департамента
лесного комплекса Тюменской
области

В.В. Артановский



Дата

24.10.2014

**Акт
лесопатологического обследования № 108**

лесных насаждений

Тюменского

лесничества (лесопарка)

Тюменская область

(субъект Российской Федерации)

Способ лесопатологического обследования:

1. Визуальный

2. Инструментальный

Место проведения

Участковое лесничество	Урочище (дача)	Квартал (кварталы)	Выдел (выделы)	Площадь, га
Тюменское	Онохинское СП	178	9	15,2

Лесопатологическое обследование проведено на общей площади

15,20

га.



1. Визуальное лесопатологическое обследование.

Наземное



Дистанционное



1.1. На площади 15,2 га фактическая таксационная характеристика лесного насаждения соответствует (не соответствует) таксационному описанию (нужное подчеркнуть).
Причины несоответствия

Список участков с выявленными несоответствиями приведен в приложении 1 к настоящему Акту.

1.2. Лесные насаждения с нарушенной и утраченной устойчивостью выявлены на площади _____

Участковое лесничество	Урочище (дача)	Площадь, га		Причина ослабления (гибели)
		с нарушенной устойчивостью	с утраченной устойчивостью	
Тюменское	Онохинское СП			

Состояние обследованных лесных насаждений приведено в приложениях 1.1-1.4 к Акту в зависимости от метода проведения ЛПО.

1.3. В обследованных лесных участках прогнозируется:

Прогноз	Площадь, га
Ослабление лесных насаждений	
Усыхание лесных насаждений различной степени	
Развитие очагов вредных организмов	

1.4. Обнаружено загрязнение лесного участка отходами и выбросами: **промышленными бытовыми**

Вид загрязнения	Размеры загрязнения			Объем, кубм	Площадь загрязнения, га
	длина, м	ширина, м	высота, м		

ЗАКЛЮЧЕНИЕ

Оценка текущего санитарного и лесопатологического состояния лесных насаждений, назначенные профилактические мероприятия по защите лесов, агитационные мероприятия: Состояние древостоя, причины повреждения ослабления деревьев и рекомендуемые санитарно-оздоровительные мероприятия: насаждение пройдено лесным пожаром 2016 г (низовой устойчивый слабой интенсивности), характеризуется признаком: ожогом стволов (камбий не поврежден). Состояние древостоя-удовлетворительное. Насаждение представлено 100 процентов от запаса здоровыми деревьями. Насаждению не требуется проведение санитарно-оздоровительных мероприятий.

Исполнитель работ по проведению лесопатологического обследования:

ФИО

Речкин А.А.

Подпись



Результаты проведения лесопатологического обследования лесных насаждений за _____ 2017 г.
(месяц)

Субъект Российской Федерации _____ Тюменская область _____ Лесничество (лесопарк) _____ Тюменское
Участковое лесничество _____ Тюменское _____ Урочище (лесная дача) _____ Онохинское СП

1	2	3	4	5	6	7	Таксационная характеристика										Распределение запаса насаждения по категориям состояния деревьев, %										29	30	31	32	33	34			
							8	9	10	11	12	13	14	15	16	17	18	19	20	21	22	23	24	25	26	27							28		
Номер квартала	Номер выдела	Площадь выдела, га	Лесное назначение лесов	Категория защитных лесов	Номер лесопатологического выдела	Площадь лесопатологического выдела, га	состав	возраст, лет	средняя высота, м	средний диаметр, см	тип леса	полнота	бонитет	запас, км/га	число деревьев на пробе, шт.	без признаков ослабления	ослабленные	сильно ослабленные	улыхающие	свежий сухой	старый сухой	свежий ветровал	старый ветровал	свежий бурелом	старый бурелом	аварийные деревья	Признаки повреждения деревьев	Доля поврежденных деревьев, %	Причина ослабления, повреждения	Подлежит рубке, %	вид	Назначенные мероприятия			
178	9	15,2	Защитные	зелёная зона	6	15,20	4	Б	75	24	32	МШЯГ	0,8	2	260	40	20	20	20	20	20	20	20	20	20	20	324	0	863	-	-	-	-		
							+	Ос	65																										
						15,20									0	100	0																		

Показатели, не соответствующие таксационному описанию отмечаются "х"

Исполнитель работ по проведению лесопатологического обследования

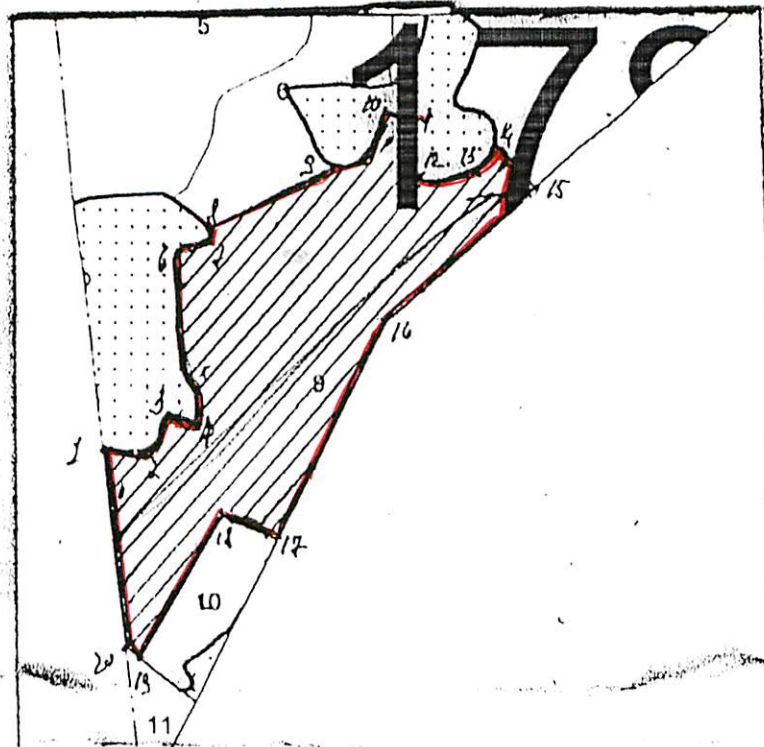
ФИО Речкин А.А. _____
Дата составления документа 29.10.17 _____ Телефон 89068225052

Абрис участка

М 1:10000

Тюменское лесничество
Тюменское участковое лесничество. Онохинское СП
квартал 178 выдел 9 площадь 15,2 га

С





Ю

№ выдела	Ленты (круговой площадки) перечета				
	№ ленты (площадки)	длина, м	ширина, м	радиус, м	площадь, га

Номера точек	Координаты	Румбы линий	Длина, м
1	N56°51.55,6' ; E 065°39.34,04'		
2	N56°52.17,5' ; E 065°40.02,7'		

Условные обозначения:

	направление маршрута движения
	граница лесопатологического обследования

Исполнитель работ по проведению лесопатологического обследования:

ФИО Речкин А.А.

Подпись 

Дата составления документа 09.10.14

Телефон 89068225052

1	2	3	4	5	6	7	8	9	10	11	12	13	14	15	16	17	18	19	20	21	22
---	---	---	---	---	---	---	---	---	----	----	----	----	----	----	----	----	----	----	----	----	----

9	15.2	4Б2Б2С2С+ОС	1 Б	75	24	32	8	6	2	МШЯГ	0.8	260	3952	1581	3							ВЫБОРОЧНАЯ СР
			1 Б	55	23	22								790	2							25%
			1 С	145	28	44								790	3							
			1 С	75	24	28								790	1							
			1 ОС	65	0	0								0	0							

Подрост: 8С2Б (15) 1.5 м, 2 тыс.шт/га, НЕБЛАГОНАДЕЖНЫЙ

Повреждение насаждения: Тип повреждения - низовым пожаром, Год повреждения - 2006, Поврежденная порода - Береза, Степень повреждения - Слабая (повр. до 10%)

Особенности выдела: Класс пожарной опасности 3, Тип леса варьирует, Соста и полнота неравномерные

Итого по кварталу № 178
15.2

3951 0 0 0 0 0
по составляющим породам:
Б 2371
С 1580

Сумма основных показателей по отчету:

Площадь (га)
15.2

Запас (кбм)
3951

