

УТВЕРЖДАЮ:
Директор Департамента
лесного комплекса Тюменской
области

В.В. Артановский

Дата

06.10.2017

**Акт
лесопатологического обследования № 10**

лесных насаждений

Тобольского

лесничества (лесопарка)

Тюменская область

(субъект Российской Федерации)

Способ лесопатологического обследования:

1. Визуальный

2. Инструментальный

Место проведения

Участковое лесничество	Урочище (дача)	Квартал (кварталы)	Выдел (выделы)	Площадь, га
Тобольское сельское	Загваздинское СП	143	98	4,5

Лесопатологическое обследование проведено на общей площади

4,50

га.

1. Визуальное лесопатологическое обследование.

Наземное

Дистанционное

1.1. На площади 4,5 га фактическая таксационная характеристика лесного насаждения соответствует (не соответствует) таксационному описанию (нужное подчеркнуть).
 Причины несоответствия

Список участков с выявленными несоответствиями приведен в приложении 1 к настоящему Акту.

1.2. Лесные насаждения с нарушенной и утраченной устойчивостью выявлены на площади га.

Участковое лесничество	Урочище (дача)	Площадь, га		Причина ослабления (гибели)
		с нарушенной устойчивостью	с утраченной устойчивостью	
		-	-	

Состояние обследованных лесных насаждений приведено в приложениях 1.1-1.4 к Акту в зависимости от метода проведения ЛПО.

1.3. В обследованных лесных участках прогнозируется:

Прогноз	Площадь, га
Ослабление лесных насаждений	-
Усыхание лесных насаждений различной степени	-
Развитие очагов вредных организмов	-

1.4. Обнаружено загрязнение лесного участка отходами и выбросами: **промышленными**
бытовыми

Вид загрязнения	Размеры загрязнения			Объем, кубм	Площадь загрязнения, га
	длина, м	ширина, м	высота, м		
-	-	-	-	-	-

ЗАКЛЮЧЕНИЕ

Оценка текущего санитарного и лесопатологического состояния лесных насаждений, назначенные профилактические мероприятия по защите лесов, агитационные мероприятия:

Насаждения повреждены трутовиком ложным, стволовыми гнилями. Текущее состояние древостоя удовлетворительное, в насаждениях имеется старый сухостой и бурелом в количестве не превышающем естественный отпад. Насаждениям не требуется проведение санитарно-оздоровительных мероприятий.

Исполнитель работ по проведению лесопатологического обследования:

ФИО Шмакова Л.В.

Подпись



2017 г.

Сенгилей
(месяц)

Результаты проведения лесопатологического обследования лесных насаждений за

Субъект Российской Федерации Тюменская область Лесничество (лесопарк) Тобольское
 Участковое лесничество Тобольское сельское Урочище (лесная дача) Загаздинское сп

1	2	3	4	5	6	7	Таксационная характеристика								Распределение запаса насаждения по категориям состояния деревьев, %										30	31	32	Назначенные мероприятия																			
							8	9	10	11	12	13	14	15	16	17	18	19	20	21	22	23	24	25					26	27	28	29															
143	98	4,5	экспл. ОЗУ	заказник "Абалак. прир. истор. колл."	-	4,5	8	9	10	11	12	13	14	15	16	17	18	19	20	21	22	23	24	25	26	27	28	29	30	31	32	площадь, га															
							состав	порода	возраст, лет	средняя высота, м	средний диаметр, см	тип леса	полнота	бонитет	запас, км/га	число деревьев на пробе, шт.	без признаков ослабления	ослабленные	сильно ослабленные	усыхающие	свежий сухой	старый сухой	старый сухой	свежий ветровал	старый ветровал	свежий дуплом	старый дуплом	аварийные деревья	признаки повреждения деревьев	доля поврежденных деревьев, %	причина ослабления, повреждения	Поджег рубке, %															
						4,5											74	13	8			1				4		216, 801, 832	9																		
ИТОГО																																															

Показатели, не соответствующие таксационному описанию отмечаются "***"

Исполнитель работ по проведению лесопатологического обследования

ФИО Шамакова Л.В.

Дата составления документа 21.09.17

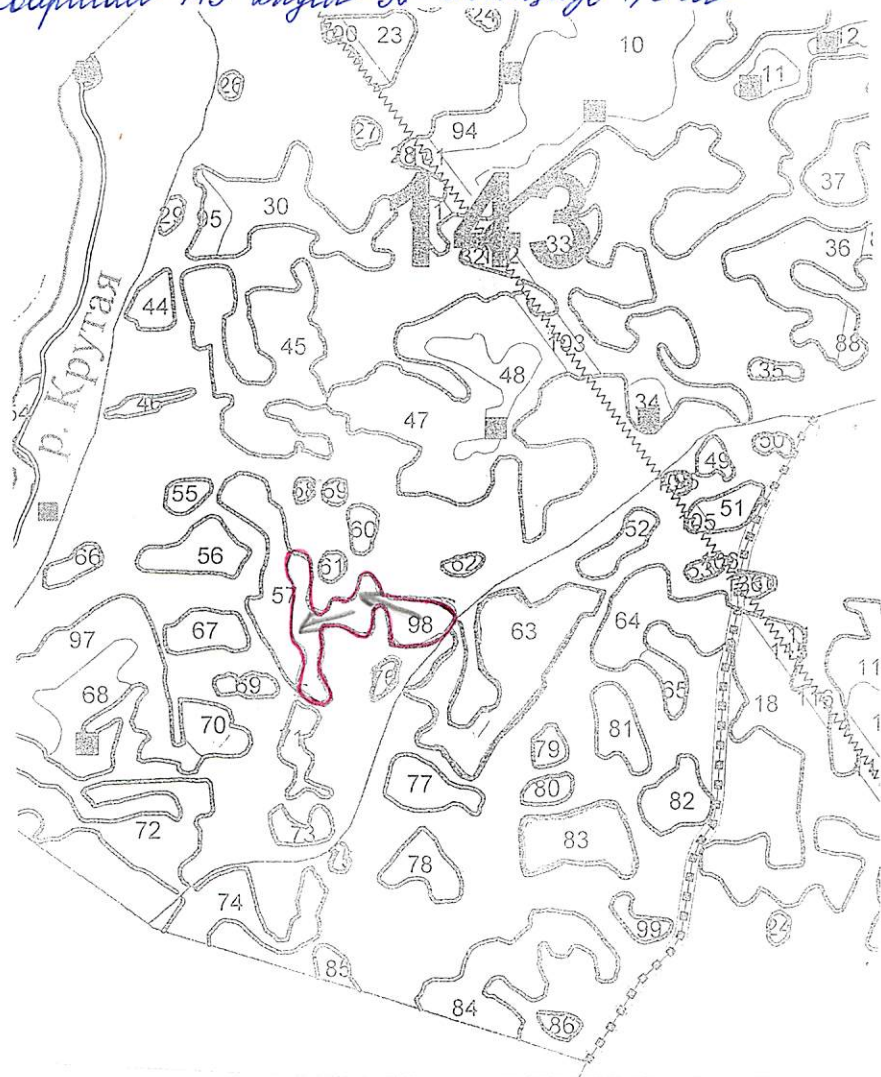
Телефон 8(3456) 22 - 36 - 33



Абрис участка
Тюльское сельское поселение лесничество Западное ст. Кваршал 143 выдел 98 площадь 4,5 га

М 1:10000



С



Ю

№ выдела	Ленты (круговой площадки) перечета				
	№ ленты (площадки)	длина, м	ширина, м	радиус, м	площадь, га

Номера точек	Координаты	Румбы линий	Длина, м
	<i>N58°10'9.34"/E68°38'43.95"</i>		
	<i>N58°10'10.09"/E68°38'25.12"</i>		

Условные обозначения:  участок обследования
 *направление маршрутного хода*

Исполнитель работ по проведению лесопатологического обследования:

ФИО Шмакова Л.В.

Подпись 

Дата составления документа 21.09.17

Телефон 8 (3456) 22 - 36-33

Учас.лес-во ТОВОЛЬСКОЕ СЕЛЬСКОЕ ЗАГВАЗДИНСКОЕ СП Категория лесов

ЭКСПЛУАТАЦИОННЫЕ ЛЕСА

Квартал 143

N	Пло- вы- де- ла	Шадь, ва, ости ка о происх. ег. Хар. Кадастр.	Состав. длесок рельеф, ва, рост остр. Наимен. незале лесных оценка	Подрост, покров, особенн выдела. Отмет: Наимен. кат: ру- С:са- :	по:Я: со- мент:	Эле- мент:	Воз- вы- Ди:	Кл: Гр: Бо:	Тип лес	Полн: Запас сырораст. Кл: Запас на выделе, дес.МЗ	13	14	15	16	17	18	19	20	21	22	23	24
---	--------------------------	--	---	---	-----------------------	---------------	--------------------	-------------------	------------	---	----	----	----	----	----	----	----	----	----	----	----	----

97	7,2	40С2Б2ИВ2ОС+В	1	17	ОС	40	17	14	4	2	2	РТ	0,6	13	94	37							
					Б			17				4023				19							
					ИВ			13								19							
					ОС	65	21	36								19							
					Б	65																	

подлесок: ЧР Р средний
4 класс прир. пожарн. опасности, "Абалак. прир. истор. комп." - рекр
ОЗУ: заказник

98	4,5	50С2Б2ОС1ЛП	1	19	ОС	65	21	28	7	4	2	РТ	0,5	13	59	29	3						
					Б			18				4023				12	3						
					ОС	40	16	18								12	2						
					ЛП	60	18	18								6	2						

подлесок: ЧР ИВК Р средний
повреждение болезнями леса, ОСИНА, средняя поврежденность, трутовик ложный
4 класс прир. пожарн. опасности, "Абалак. прир. истор. комп." - рекр
ОЗУ: заказник

ВЫБОР. САНРУБК
20%

99	,7	50С2ОСЗБ	1	19	ОС	65	20	32	7	4	3	РТ	0,6	15	11	6	3						
					ОС	30	15	14				4023				2	2						
					Б	65	20	24								3	2						

подлесок: ИВК Р ШП средний
повреждение болезнями леса, ОСИНА, средняя поврежденность, трутовик настоящий
4 класс прир. пожарн. опасности, "Абалак. прир. истор. комп." - рекр
ОЗУ: заказник

ВЫБОР. САНРУБК
20%

100 ,8 ЛИНИИ ЭЛЕКТРОПЕРЕДАЧ
ширина 40,0 м, протяженность 0,2 км, чистая
5 класс прир. пожарн. опасности, "Абалак. прир. истор. комп." - рекр
ОЗУ: заказник

101 1,2 ЛИНИИ ЭЛЕКТРОПЕРЕДАЧ
ширина 40,0 м, протяженность 0,3 км, чистая
5 класс прир. пожарн. опасности, "Абалак. прир. истор. комп." - рекр
ОЗУ: заказник

102 ,8 ЛИНИИ ЭЛЕКТРОПЕРЕДАЧ
ширина 40,0 м, протяженность 0,1 км, чистая
5 класс прир. пожарн. опасности, "Абалак. прир. истор. комп." - рекр
ОЗУ: заказник

**КОПИЯ
ВЕРНА**