

УТВЕРЖДАЮ:  
Директор Департамента  
лесного комплекса Тюменской  
области

В.В. Артановский

Дата

19.09.2017

**Акт  
лесопатологического обследования № 10**

лесных насаждений

Нижнетавдинского

лесничества (лесопарка)

Тюменская область

(субъект Российской Федерации)

Способ лесопатологического обследования:

1. Визуальный

2. Инструментальный

Место проведения

Участковое лесничество	Урочище (дача)	Квартал (кварталы)	Выдел (выделы)	Площадь, га
Велижанское	Новоникольское с/п	370	14	5,2
Велижанское	Новоникольское с/п	370	15	6,7

Лесопатологическое обследование проведено на общей площади

11,9

га.

# 1. Визуальное лесопатологическое обследование.

Наземное

Дистанционное

1.1. На площади 11,9 га фактическая таксационная характеристика лесного насаждения соответствует (не соответствует) таксационному описанию (нужное подчеркнуть).  
Причины несоответствия

Список участков с выявленными несоответствиями приведен в приложении 1 к настоящему Акту.

1.2. Лесные насаждения с нарушенной и утраченной устойчивостью выявлены на площади \_\_\_\_\_ га.

Участковое лесничество	Урочище (дача)	Площадь, га		Причина ослабления (гибели)
		с нарушенной устойчивостью	с утраченной устойчивостью	
-	-	-	-	-

Состояние обследованных лесных насаждений приведено в приложениях 1.1-1.4 к Акту в зависимости от метода проведения ЛПО.

1.3. В обследованных лесных участках прогнозируется:

Прогноз	Площадь, га
Ослабление лесных насаждений	-
Усыхание лесных насаждений различной степени	-
Развитие очагов вредных организмов	-

1.4. Обнаружено загрязнение лесного участка отходами и выбросами: **промышленными**  -  
**бытовыми**  -

Вид загрязнения	Размеры загрязнения			Объем, кубм	Площадь загрязнения, га
	длина, м	ширина, м	высота, м		
-	-	-	-	-	-

## ЗАКЛЮЧЕНИЕ

Оценка текущего санитарного и лесопатологического состояния лесных насаждений, назначенные профилактические мероприятия по защите лесов, агитационные мероприятия:

Состояние древостоя, причины повреждения ослабления деревьев и рекомендуемые санитарно-оздоровительные мероприятия: насаждение пройдено *лесным пожаром 2012г. (низовым беглым слабой интенсивности)*, характеризуется признаком: *ожогом стволов 4-10 летней давности (камбий не поврежден)*. Состояние древостоя - *удовлетворительное*. Насаждению не требуется проведение санитарно-оздоровительных мероприятий.

Исполнитель работ по проведению лесопатологического обследования:

ФИО Колесников М.А.

Подпись



Результаты проведения лесопатологического обследования лесных насаждений за

сентябрь 2017 г.  
(месяц)

Субъект Российской Федерации Тюменская область Лесничество (лесопарк) Нижнегавдинское  
Участковое лесничество Велижанское Урочище (лесная дача) Новоникольское С/П

1	2	3	4	5	6	7	Таксационная характеристика						17	Распределение запаса насаждения по категориям состояния деревьев, %										28	29	30	31	32	33	34								
							8	9	10	11	12	13		14	15	16	18	19	20	21	22	23	24								25	26	27	Признаки поврежденная деревья	Доля поврежденных деревьев, %	Причина ослабления, повреждения	Поджегит рубке, %	Назначенные мероприятия
370	14	5,2	эксп		1	5,2		9	Б	65	17	16	ос	0,8	3	140		17	18	19	20	21	22	23	24	25	26	27	28	29	30	31	32	33	34			
								1	ИВ	50	13	14							76	76	24									327	29	855	-	-	-	-		
								1	С	80									67	67	33																	
																			76	76	24																	
								1	Б	55	19	16	озл	0,7	2	160			59	59	41									327	37	855	-	-	-	-	-	
								3	Ос		21	24							56	56	44																	
								2	С	80	20	26							50	50	50																	
																			57	57	43																	

Показатели, не соответствующие таксационному описанию отмечаются "\*\*"

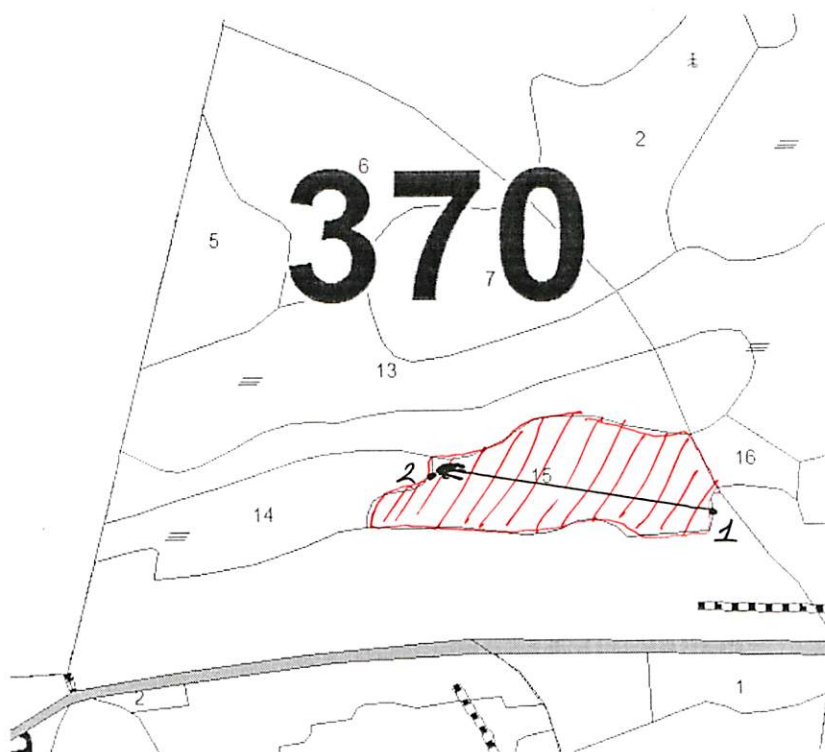
Исполнитель работ по проведению лесопатологического обследования

ФИО Колесников М.А. Телефон 8(34533)2-42-55  
Дата составления документа 01.09.17

**Абрис участка**

Район Нижнетавдинский  
участковое лесничество Велижанское  
урочище/сельское поселение Новоникольское с/п  
квартал 370 выдел 15 площадь 6,7 га.  
М 1:10000

С



Ю

№ выдела	Ленты (круговой площадки) перечета				
	№ ленты	длина, м	ширина, м	радиус, м	площадь, га

Номера точек	Координаты	Румбы линий	Длина, м
1	N57°36,822"; E65°15,391"		1-2 (420м)
2	N57°36,837"; E65°14,972"		

Условные обозначения:

- 1) начало маршрутного хода
- 2) конец маршрутного хода



участок лесопатологического обследования



направление маршрутного хода

Исполнитель работ по проведению лесопатологического обследования:

ФИО Колесников М.А.

Подпись

Дата составления документа 04.09.17

Телефон 8(34533)24255

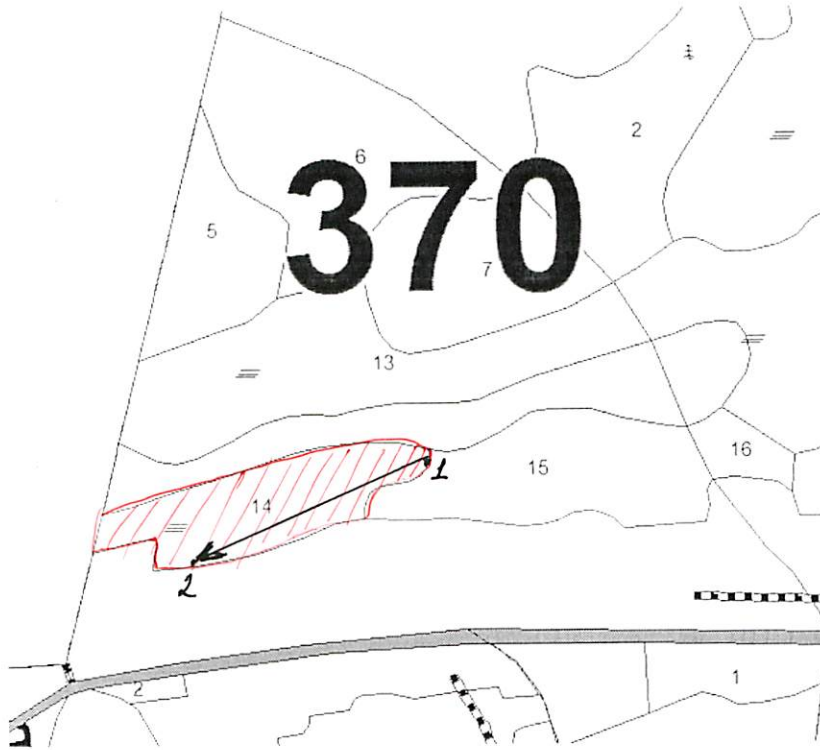


**Абрис участка**

Район  
участковое лесничество  
урочище/сельское поселение  
квартал 370  
М 1:10000

Нижнетавдинский  
Велижанское  
Новоникольское с/п  
выдел 14 площадь 5,2 га.

С





Ю

№ выдела	Ленты (круговой площадки) перечета				
	№ ленты (площадки)	длина, м	ширина, м	радиус, м	площадь, га

Номера точек	Координаты	Румбы линий	Длина, м
1	N57°36,837"; E65°14,972"		1-2 (350м)
2	N57°36,755"; E65°14,565"		

Условные обозначения:

- 1) начало маршрутного хода
- 2) конец маршрутного хода
-  участок лесопатологического обследования
-  направление маршрутного хода

Исполнитель работ по проведению лесопатологического обследования:

ФИО Колесников М.А.

Подпись 

Дата составления документа 04.09.17

Телефон 8(34533) 2 42 55

НОВОНИКОЛЬСКОЕ СЕЛЬСКОЕ ПОСЕЛЕНИЕ

ЭКСПЛУАТИРУЕМЫЕ ЛЕСА 2 ГРУППЫ

Квартал 370

НОВОНИКОЛЬСКОЕ

№	Площадь	Состав	Подрост	по	Я	Высота	Элемент	Возраст	Высота	Диаметр	Класс	Группа	Бонитет	Тип	Полнота	Запас	сырораст.	Класс	Запас	на выделе	дес. МЗ	№	Площадь				
1	2	3	4	5	6	7	8	9	10	11	12	13	14	15	16	17	18	19	20	21	22	23	24	1	2		
							ОС	60	21	24							3			6							
							С	80	20	28							1			2							
			4 класс пожарн.опасн.																								
12	1,9	5В2В2ОС1С	1	17	В	65	21	22	7	4	2	ОЗЛ	0,6	11	21	11	2							19	2,8		
					В	25	11	8				4031				4	2										
					ОС		12	10								4	2										
					С	80	20	26								2	1										
			подрост: 7С2В1ОС (15) 4,0 м, 3,0 тыс.шт/га, благонадежный																								
			размещение подроста групповое, 4 класс пожарн.опасн., состав куртинный, полнота куртинная																								
13	10,3	10В	1	18	В	65	18	18	7	4	3	ОСЛВ	0,8	16	165	165	2			21					20	3,4	
												4032															
			подлесок: ИВК средний																								
			3 класс пожарн.опасн.																								
			ОЗУ: Участки леса вокруг сельск.насел.пунктов																								
14	5,2	9В1ИВ+С	1	17	В	65	17	16	7	4	3	ОС	0,8	14	73	66	2									21	2,3
					ИВ	50	13	14				4033				7	3										
					С	80																					
			4 класс пожарн.опасн.																								
			ОЗУ: Участки леса вокруг сельск.насел.пунктов																								
15	6,7	5В3ОС2С	1	20	В	55	19	16	6	3	2	ОЗЛ	0,7	16	107	54	2										
					ОС		21	24				4031				32	3										
					С	80	20	26								21	1										
			3 класс пожарн.опасн.																								
			ОЗУ: Участки леса вокруг сельск.насел.пунктов																								
16	1,2	7С3В	1	22	С	80	22	26	4	2	2	РТ	0,7	24	29	20											
					В	55	21	16				4023				9											
			4 класс пожарн.опасн.																								
17	3,7	5В3ОС1ЛП1С	1	21	В	55	21	18	6	3	2	РТ	0,7	17	63	32	2										
					ОС		23	22				4023				19	2										
					ЛП	50	15	14								6	2										
					С	85	21	28								6	1										
			4 класс пожарн.опасн.																								
18	16,1	3В3ОС2В2С+ОС	1	19	В	65	21	20	7	4	2	ОЗЛ	0,6	13	209	63	2										
					ОС	55	21	22				4031				62	2										
					В	30	13	10								42	2										
					С	110	21	32								42	1										
					ОС	70																					

ОЗУ 2010 - 6,5 га

