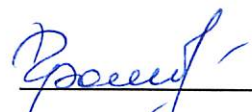


УТВЕРЖДАЮ

И.о. директора департамента  
лесного комплекса Тюменской области

Громова Г.В.

Дата

  
09.09.2024

**Акт**

**лесопатологического обследования № 10**

лесных насаждений Заводоуковского лесничества (лесопарка)

Тюменской области (субъект Российской Федерации)

Способ лесопатологического обследования: 1. Визуальный   
2. Инструментальный

Место проведения

Участковое лесничество	Урочище (дача)	Квартал (кварталы)	Выдел (выделы)	Площадь, га
Падунское	Падунское	144	3	3,7

Лесопатологическое обследование проведено на общей площади 1,8 га.



# 1. Визуальное лесопатологическое обследование.

Наземное

Дистанционное

1.1. На площади 1,8 га фактическая таксационная характеристика лесного насаждения соответствует (не соответствует) таксационному описанию (нужное подчеркнуть).  
Причины несоответствия

Список участков с выявленными несоответствиями приведен в приложении 1 к настоящему Акту.

1.2. Лесные насаждения с утраченной устойчивостью выявлены на площади 1,8 га.

Участковое лесничество	Урочище (дача)	Площадь, га		Причина ослабления (гибели)
		с нарушенной устойчивостью	с утраченной устойчивостью	
Падунское	Падунское		1,8	ветровал, бурелом

Состояние обследованных лесных насаждений приведено в приложениях 1.1-1.4 к Акту в зависимости от метода проведения ЛПО.

1.3. В обследованных лесных участках прогнозируется:

Прогноз	Площадь, га
Ослабление лесных насаждений	-
Усыхание лесных насаждений различной степени	-
Развитие очагов вредных организмов	1,8

1.4. Обнаружено загрязнение лесного участка отходами и выбросами: промышленными   
бытовыми

Вид загрязнения	Размеры загрязнения			Объем, кубм	Площадь загрязнения, га
	длина, м	ширина, м	высота, м		
-	-	-	-	-	-

## ЗАКЛЮЧЕНИЕ

В ходе проведения лесопатологического обследования на площади 1,8 га установлено, что насаждения погибли в результате , ветровала, бурелома. Рекомендуется провести санитарную рубку, сплошную на площади 1,8 га, так как насаждения утратили биологическую устойчивость

Исполнитель работ по проведению лесопатологического обследования:

ФИО Половников А.В.

Подпись



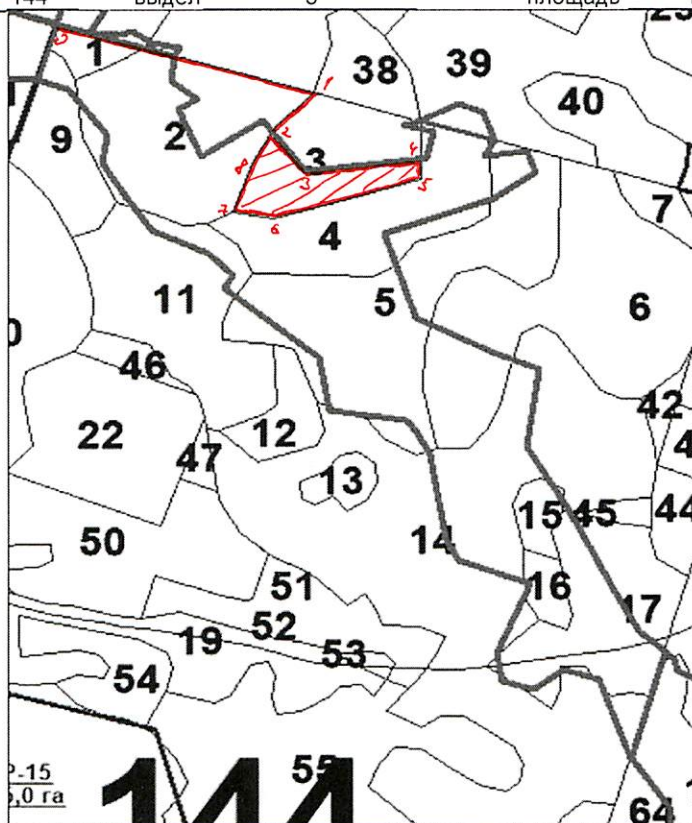


### Абрис участка

Район Заводоуковский  
Участковое лесничество Падунское  
Урочище Падунское

Квартал 144 выдел 3 площадь 1,8

М 1:10000



Ленты (круговой площадки) перечета

№ выдела	№ ленты (площадки)	длина, м	ширина, м	радиус, м	площадь, га
Номера точек					
		Координаты		Румбы линий	Длина, м
	0-1	N56° 29.188' E66° 26.943'		ЮВ-90	400
	1-2	N56° 29.135' E66° 26.320'		ЮЗ-27	78
	2-3	N56° 29.102' E66° 26.263'		ЮВ-61	86
	3-4	N56° 29.125' E66° 26.166'		СВ-68	164
	4-5	N56° 29.073' E66° 26.482'		ЮВ-17	24
	5-6	N56° 29.063' E66° 26.482'		ЮЗ-55	230
	6-7	N56° 29.026' E66° 26.274'		ЮЗ-79	63
	7-8	N56° 29.030' E66° 26.210'		СВ-1	84
	8-3	N56° 29.077' E66° 26.236'		СВ-12,9	64,8


Условные обозначения:



участок лесопатологического обследования  
участок назначенный под сплошную санитарную рубку  
номера точек

Исполнитель работ по проведению лесопатологического обследования:

ФИО Половников А.В.

Подпись 

Дата составления документа 01.03.2018

Телефон 8(34542)2-17-77

Лесничество ПАДУНСКОЕ Уч. ЛЕСНИЧЕСТВО 1 категория защитности ЛЕСА ЗЕЛЕН.ЗОН ПОСЕЛЕНИЙ И ХОЗ.ОБЪЕКТОВ квартал 144

№ п/п	Площадь, га	Состав, подрост, подлесок, почва, рельеф, особенности выдела	Э л я р е с у м а с е н т	В о з р а с т а т а	Д и а м е т р	К л р в и о т з р	Б о н и т е р р	Т и п л е с а	П о л н о н а	З а п а с с ы р о р а с т . л е с а , м 3	К л	З а п а с н а в ы д е л е , м 3				Х о з я и с т в е н н ы е р а с п о р я ж е н и я					
												Е д и н . д е р .	Р е - е с т .	С у х о Р е - д и н	О б щ и й л и к - в и д а						
1	2	3	4	5	6	7	8	9	10	11	12	13	14	15	16	17	18	19	20	21	22
3	3.7	852С	1Б 1С	70 90	23 25	24 32	7 5	2	РТ	0.8	230	851	681 170	2	1						

Особенности выдела: Класс пожарной опасности - 3

Итого по кварталу № 144

3.7 по составляющим породам: 851 0 0 0 0 0 0  
 Б 681  
 С 170

Сумма основных показателей по отчету:

Площадь(га) 3.7      запас(кбм) 851

