

УТВЕРЖДАЮ:
Директор Департамента
лесного комплекса Тюменской
области

В.В. Артановский



Дата 19.09.2017

**Акт
лесопатологического обследования № 1**

лесных насаждений

Нижнетавдинского

лесничества (лесопарка)

Тюменская область

(субъект Российской Федерации)

Способ лесопатологического обследования:

1. Визуальный

2. Инструментальный

Место проведения

Участковое лесничество	Урочище (дача)	Квартал (кварталы)	Выдел (выделы)	Площадь, га
Карагандинское	Тюневское с/п	758	2	8,8
Карагандинское	Тюневское с/п	758	3	3,8

Лесопатологическое обследование проведено на общей площади 12,6 га.



1. Визуальное лесопатологическое обследование.

Наземное

Дистанционное

1.1. На площади 12,6 га фактическая таксационная характеристика лесного насаждения соответствует (не соответствует) таксационному описанию (нужное подчеркнуть).
 Причины несоответствия

Список участков с выявленными несоответствиями приведен в приложении 1 к настоящему Акту.

1.2. Лесные насаждения с нарушенной и утраченной устойчивостью выявлены на площади 0 га.

Участковое лесничество	Урочище (дача)	Площадь, га		Причина ослабления (гибели)
		с нарушенной устойчивостью	с утраченной устойчивостью	
-	-	-	-	-

Состояние обследованных лесных насаждений приведено в приложениях 1.1-1.4 к Акту в зависимости от метода проведения ЛПО.

1.3. В обследованных лесных участках прогнозируется:

Прогноз	Площадь, га
Ослабление лесных насаждений	-
Усыхание лесных насаждений различной степени	-
Развитие очагов вредных организмов	-

1.4. Обнаружено загрязнение лесного участка отходами и выбросами: **промышленными** **бытовыми**

Вид загрязнения	Размеры загрязнения			Объем, кубм	Площадь загрязнения, га
	длина, м	ширина, м	высота, м		
-	-	-	-	-	-

ЗАКЛЮЧЕНИЕ

Оценка текущего санитарного и лесопатологического состояния лесных насаждений, назначенные профилактические мероприятия по защите лесов, агитационные мероприятия:

Состояние древостоя, причины повреждения ослабления деревьев и рекомендуемые санитарно-оздоровительные мероприятия: насаждение пройдено *лесным пожаром 2016 г (низовым беглым слабой интенсивности)*, характеризуется признаком: *ожогом стволов 1-3 летней давности (камбий не поврежден)*. Состояние древостоя - *удовлетворительное*. Насаждению не требуется проведение санитарно-оздоровительных мероприятий.

Исполнитель работ по проведению лесопатологического обследования:

ФИО Колесников М.А.

Подпись 

Результаты проведения лесопатологического обследования лесных насаждений за _____ 2017 г.

Семин
(месяц)

Субъект Российской Федерации
Участковое лесничество

Тюменская область
Карагандинское

Лесничество (лесопарк)
Урочище (лесная дача)

Нижнетавдинское
Тюневское СП

1	2	3	4	5	6	7	Таксационная характеристика								17	Распределение запаса насаждения по категориям состояния деревьев, %										29	30	31	32	Назначенные мероприятия							
							8	9	10	11	12	13	14	15		16	18	19	20	21	22	23	24	25	26					27	28	33	34				
Номер квартала	Номер выдела	Площадь выдела, га	Площадь лесопатологического выдела	Номер лесопатологического выдела	Категория защитных лесов	Номер лесопатологического выдела	Площадь лесопатологического выдела, га	состав	порода	возраст, лет	средняя высота, м	средний диаметр, см	тип леса	полнота	бонитет	запас, км/га	Число деревьев на пробе, шт.	без признаков ослабления	ослабленные	очень ослабленные	усыхающие	свежий сухостой	старый сухостой	свежий ветровал	старый ветровал	свежий бурелом	старый бурелом	аварийные деревья	Признаки поврежденности деревьев	Доля поврежденных деревьев, %	Причина ослабления, поврежденная	Поджег рубке, %	вид	площадь, га			
758	2	8,8	8,8	1		8,8	8,8	Б	20	8	6	6	озл	0,6	3	35		90	10									324	13	854	-	-					
		ИТОГО																90	10																		
758	3	3,8	3,8	1		3,8	3,8	Б	45	17	16	16	озл	0,7	2	120		83	17								324	18	854	-	-						
		ИТОГО						2	0	17	16							89	11																		

Показатели, не соответствующие таксационному описанию отмечаются "х"

Исполнитель работ по проведению лесопатологического обследования

ФИО Колесников М.А.

М.А.

Дата составления документа

04.09.17

Телефон

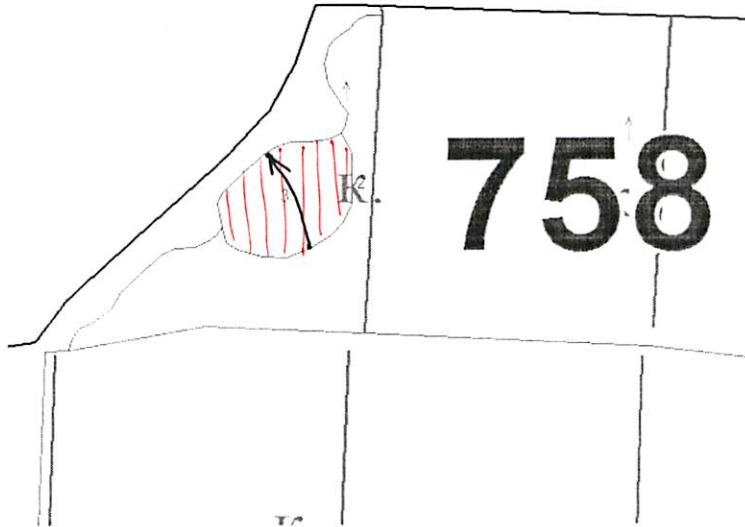
8(34333)2-42-55

Абрис участка

Район
учасковое лесничество
урочище/сельское поселение
квартал 758
М 1:10000

Нижнетавдинский
Карагандинское
Тюневское
выдел 3 площадь 3,8 га.

С





Ю

№ выдела	Ленты (круговой площадки) перечета				
	№ ленты	длина, м	ширина, м	радиус, м	площадь, га

Номера точек	Координаты	Румбы линий	Длина, м
1	N57°18,800"; E65°20,833"		1-2 (150м)
2	N57°18,886"; E65°22,739"		

Условные обозначения:

- 1) начало маршрутного хода
- 2) конец маршрутного хода
-  участок лесопатологического обследования
-  направление маршрутного хода

Исполнитель работ по проведению лесопатологического обследования:

ФИО Колесников М.А.

Подпись 

Дата составления документа 09.09.17

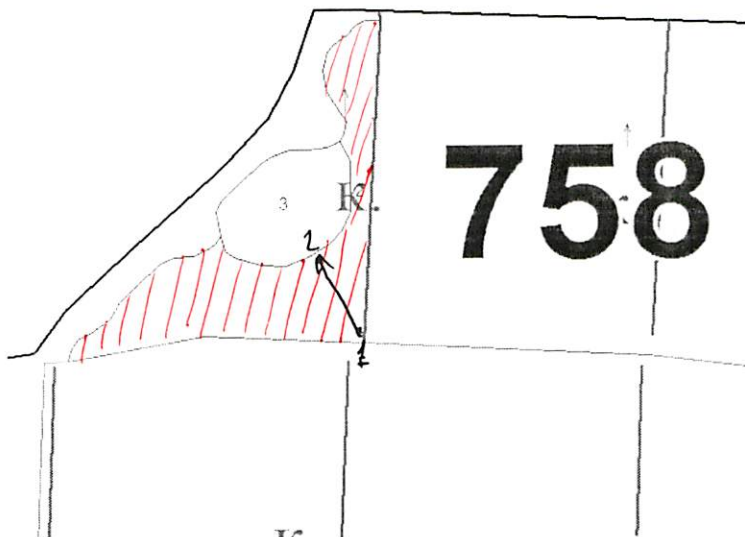
Телефон 8(34533)24255

Абрис участка

Район
учасковое лесничество
урочище/сельское поселение
квартал 758
М 1:10000

Нижнетавдинский
Карагандинское
Тюневское
выдел 2 площадь 8,8 га.

С





Ю

№ выдела	Ленты (круговой площадки) перечета				
	№ ленты (площадки)	длина, м	ширина, м	радиус, м	площадь, га

Номера точек	Координаты	Румбы линий	Длина, м
1	N57°18,721"; E65°20,908"		1-2 (190м)
2	N57°18,800"; E65°20,833"		

Условные обозначения:

- 1) начало маршрутного хода
- 2) конец маршрутного хода
-  участок лесопатологического обследования
-  направление маршрутного хода

Исполнитель работ по проведению лесопатологического обследования:

ФИО Колесников М.А.

Подпись 

Дата составления документа 04.09.17

Телефон 8(34533)24255

ДНЕВСКОЕ СЕЛЬСКОЕ ПОСЕЛЕНИЕ

Категория защитности ЛЕСА ЗЕЛЕНЫХ

№	Пло-	Состав. Подрост, по:	Я: Вы-	Эле-	Воз:	Вы-	Ди:	Кл:	Гр:	Бо:	Тип	Полн:	Запас	сырораст.	ЗОН (ЛЕСОХОЗ. ЧАСТЬ)	Квартал	758			
№	щадь,	длесок покров, поч:	со-	мент:				ас:	уп:			ота:	леса,	дес. МЗ	Запас на выделе, дес. МЗ					
№	е-	ва, рельеф, особенн:	Р: та		ра	со-	ам:	с	па:	ни:	леса									
№	а:	га	ости выдела. Отмет:	ле-								Сумм:	на	общий:	в т.ч.					
			ка о порослевом	У: я-	са	ст:	та	ет:	во:	во:	те:	а пл:			по	су-	ре-	еди-	захламлен.	Хозяйственные
			происх. Наимен. кат:	ру-				зр:	зр:	ТЛУ	оша-	1		на	сос-	хо-		нич-		
			ег. незалес. земель:	С: са-				р:	ас:	ас:	дей:				тав-	стоя:	дин	ные		мероприятия
			Хар. лесных культур					та:	та:		сече:	га	выдел:	ляю-		(ста:				
			Кадастров. оценка								ний:			шим		ро-				
																го)		ест.		вида:
																		воз.		

1 : 2 : 3 : 4 : 5 : 6 : 7 : 8 : 9 : 10 : 11 : 12 : 13 : 14 : 15 : 16 : 17 : 18 : 19 : 20 : 21 : 22 : 23 : 24 :

1	6,3	Прогалина единичные деревья 10Б 4 класс пожарн.опасн. почва: торфяно-подзолисто-глеевая, среднесуглинистая, влажная, задернение сильное	Б		40	14	12				3	ОСЛБ 4032			1						ЕСТЕСТВ. ВОЗ.
2	8,8	10Б 4 класс пожарн.опасн.	1	8	20	8	6	2	1	3	ОЗЛ 4031	0,6	4	31	31						3
3	3,8	8Б20С 4 класс пожарн.опасн.	1	17	45	17	16	5	2	2	ОЗЛ 4031	0,7	12	46	37 9						
4	5,7	9Б10С 4 класс пожарн.опасн.	1	16	40	16	14	4	2	2	ОЗЛ 4031	0,6	10	57	51 6						
5	3,3	8Б20С 4 класс пожарн.опасн.	1	10	20	10	8	2	1	2	РТ 4023	0,6	5	17	14 3						
6	2,5	10Б 4 класс пожарн.опасн., возобн. вырубка	1	6	15	6	4	2	1	3	ОЗЛ 4031	0,6	3	6	6						
7	19,3	6Б20С2С 4 класс пожарн.опасн., недост. для хозвоздействия	1	13	30	13	10	3	2	2	РТ 4023	0,5	6	116	70 23 23						
8	3,8	6В30С1С 4 класс пожарн.опасн.	1	21	55	21	20	6	2	2	РТ 4023	0,7	17	65	39 19 7						
9	3,5	6В40С 4 класс пожарн.опасн.	1	11	25	11	8	3	2	2	ОЗЛ 4031	0,6	6	21	13 8						
10	4,0	8Б20С 4 класс пожарн.опасн.	1	18	50	18	16	5	2	2	ОЗЛ 4031	0,5	10	40	32 8						

КОПИЯ
ВЕРНА