


УТВЕРЖДАЮ:
Заместитель директора
Департамента лесного
хозяйства
Свердловской области
Бережнов В.А. 
«26» 10 2017 г.

Акт
лесопатологического обследования N 143
лесных насаждений
ГКУ Тугулымского лесничества (лесопарка)
Свердловской области

Способ лесопатологического обследования: 1. Визуальный
2. Инструментальный

Место проведения:

Участковое лесничество	Урочище (дача)	Квартал (кварталы)	Выдел (выделы)	Площадь, га
Южное	Южный	205	18	12,0

Лесопатологическое обследование проведено на общей площади 12,0 га.



2. Инструментальное обследование лесного участка. <*>

2.1. Фактическая таксационная характеристика лесного насаждения соответствует (не соответствует) (нужное подчеркнуть) таксационному описанию.

Причины несоответствия

Ведомость лесных участков с выявленными несоответствиями таксационным описаниям приведена в приложении 1 к Акту.

2.2. Состояние насаждений: с нарушенной устойчивостью

с утраченной устойчивостью

Причины повреждения: повреждение болезнями, корневыми и стволовыми гнилями, снеголомом прошлых лет.

Заселено (отработано) стволовыми вредителями:

Вид вредителя	Порода	Встречаемость (% заселенных деревьев)	Степень заселения лесного насаждения (слабая, средняя, сильная)

Повреждено огнем:

Вид пожара	Порода	Состояние корневых лап		Состояние корневой шейки		Подсушивание луба	
		процент поврежденных огнем корней	процент деревьев с данным повреждением	ожог корневой шейки по окружности (1/4; 2/4; 3/4; более 3/4)	процент деревьев с данным повреждением	по окружности (1/4; 2/4; 3/4; более 3/4)	процент деревьев с данным повреждением

Поражено болезнями:

Вид болезни	Порода	Встречаемость (% пораженных деревьев)	Степень поражения лесного насаждения (слабая, средняя, сильная)
Гнили корневые, стволовые, ложный осиновый трутовик	Сосна, берёза, осина	8%	слабая

2.3. Выборке подлежит 8 % деревьев,

в том числе:

ослабленных ___% (причины назначения)

сильно ослабленных ___% (причины назначения)

усыхающих _3_% (причины назначения)

свежего сухостоя _5_%,

в том числе: свежего ветровала ___%;

свежего бурелома ___%;

старого сухостоя ___%;

в том числе: старого ветровала ___%;

старого бурелома ___%;

аварийных ___%.

2.4. Полнота лесного насаждения после уборки деревьев, подлежащих рубке, составит 0,6.

Критическая полнота для данной категории лесных насаждений составляет 0,3.

Согласно приказа Министерства природных ресурсов и экологии РФ от 12 сентября 2016 г. № 470 “Об утверждении Правил осуществления мероприятий по

предупреждению распространения вредных организмов” п. 31. Допускается назначение в сплошную и выборочную санитарную рубку деревьев категорий состояния в следующих случаях:

деревья хвойных пород 4-й категории состояния;

деревья 3 - 4-й категорий состояния (сильно ослабленные и усыхающие) назначаются в рубку при повреждении корневой губкой (в сосняках), деревья осины - при повреждении осиновым трутовиком и деревья различных видов вяза - при повреждении голландской болезнью.

Согласно приказа № 470 от 12.09.2016 года, минимальные допустимые значения полноты, до которых назначаются выборочные санитарные рубки, составляет: для сосны – 0.3. В связи со снижением полноты ниже критической, в эксплуатационных лесах, назначается сплошная санитарная рубка.

ЗАКЛЮЧЕНИЕ

Насаждение на площади 12,0 га ослабленное. Средневзвешенная категория санитарного состояния насаждения -2,57.

С целью предотвращения негативных процессов или снижения ущерба от их воздействия назначено:

Участковое лесничество	Урочище (дача)	Квартал	Выдел	Площадь выдела, га	Вид мероприятия	Площадь, мероприятия, га	Порода	Запас на выдел, куб. м	Крайние сроки проведения
Южное	Южный	205	18	12,0	Выборочная санитарная рубка	12,0	Сосна, берёза, осина	480,0	2017 год, 1 квартал 2018 года

Ведомость перечета деревьев, назначенных в рубку, и абрис лесного участка прилагаются (приложение 2 и 3 к Акту).

Меры по обеспечению возобновления:

Мероприятия, необходимые для предупреждения повреждения или поражения смежных насаждений:

Сбор порубочных остатков в кучи одновременно с заготовкой, с последующим сжиганием до наступления пожароопасного периода.

Сведения для расчета степени повреждения:

год образования свежего сухостоя 2016-2017;

Основная причина повреждения древесины – стволовые и корневые гнили, ложный осиновый трутовик.


Дата проведения обследований 29.09.2017 г.

Исполнитель работ по проведению лесопатологического обследования:

Ф.И.О. Афанасьев С.В.

Подпись 

Ф.И.О. Бахтин И.Ф.

Подпись 

Тел. 8 (343) 2326119

Результаты проведения лесопатологического обследования лесных насаждений за сентябрь 20 17 г.
(месяц)

Субъект Российской Федерации Свердловская область Лесничество (лесопарк) Тугулымское
Участковое лесничество Южное Урочище (лесная дача) Южный

1	2	3	4	5	6	7	Таксационная характеристика лесного насаждения							16	Распределение деревьев по категориям состояния, % от запаса							31	32	33	34								
							8	9	10	11	12	13	14		15	16	17	18	19	20	21					22	23	24	25	26	27	28	29
Номер квартала	Номер выдела	Площадь выдела, га	Целевое назначение лесов	Категория защитных лесов	Номер лесопатологического выдела	Площадь лесопатологического выдела, га	состав	порода	возраст	средняя высота, м	средний диаметр, см	тип леса	полнота	бонитет	запас, куб. м/га	Число деревьев на пробе, шт.	без признаков ослабления	ослабленные	сильно ослабленные	выходящие	свежий сухостой	старый сухостой	свежий ветровал	старый ветровал	свежий бурелом	старый бурелом	аварийные деревья	Признаки повреждения деревьев	Доля поврежденных деревьев, %	Причина ослабления, повреждения	Подлежит рубке, %	Вид	Назначены мероприятия
205	18	###	Экпл.			12	6С2Б 20С	С	60	20	22		СТР	1	250	335	7	57	21	14	1						101, 154, 216, 402, 831, 832	9	350, 358, 465, 823	16			
																624	4	58	22	9	7							8		16	ВСР	12	

Показатели, не соответствующие таксационному описанию, отмечаются «*».

Признаки повреждения: 101, 154, 216, 402, 831, 832

Исполнитель работ по проведению лесопатологического обследования:

Ф.И.О. Афанасьев С.В. Подпись 

Ф.И.О. Бахтин И.Ф. Подпись 

Дата составления документа 29.09.2017 Телефон 8 (343) 2326119

Ведомость перечета деревьев, назначенных в рубку

ВРЕМЕННАЯ ПРОБНАЯ ПЛОЩАДЬ № _____

Субъект Российской Федерации Свердловская область .
Лесничество (лесопарк) Тугулымский . Квартал 205 . Выдел 18 .
Площадь 12 га, _____ .

Номер очага вредных организмов _____ . Размер пробной площади 1,3 га.

Таксационная характеристика:

тип леса СТР ; состав 6С2Б2ОС ; возраст 60 ; бонитет 1 ;
полнота 0,7 ; запас на га 250 ; возобновление _____ .

Время и причина ослабления лесного насаждения:

стволовые и корневые гнили, снеголом прошлых лет

Тип очага вредных организмов: эпизодический, хронический (подчеркнуть).

Фаза развития очага вредных организмов: начальная, нарастания численности, собственно вспышка, кризис (подчеркнуть).

Состояние лесного насаждения, намечаемые мероприятия:

категория состояния насаждения: 2,57 - ослабленное
требуется проведение выборочной санитарной рубки

Исполнитель работ по проведению лесопатологического обследования:

Ф.И.О. Афанасьев С.В. Подпись 
Ф.И.О. Бахтин И.Ф. Подпись 

Дата составления документа 29.09.2017 Телефон 8 (343) 2326119

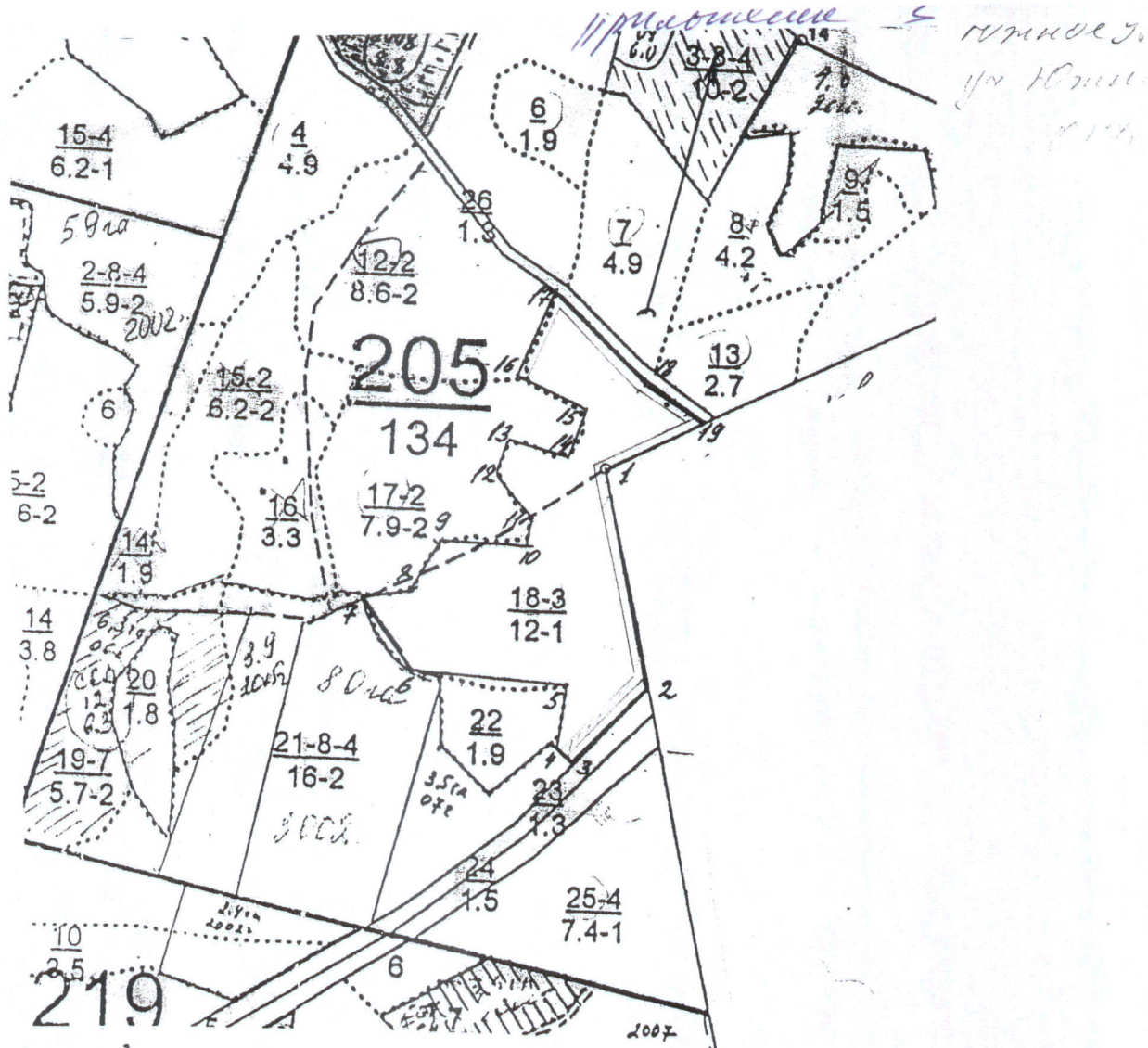
Годщины см	I	II	III	IV		V		VI			ветровал, бурелом			аварийные деревья			шт.	в том числе подлежат рубке, %
				НЗ	З	НЗ	З	НЗ	З	О	НЗ	З	О	НЗ	З	О		
1	2	3	4	5	6	7	8	9	10	11	12	13	14	15	16	17	18	19
8																		
12		20															20	0
16		30	3														33	0
20		28	6														34	0
24		22															22	0
28		23															23	0
32		10	2														12	0
36		10	5														15	0
40			6			3											9	33
44						3											3	100
48																		
52																		
56																		
60																		
64																		
68																		
итого, штук		143	22			6											171	3
Итого, %		84	13			3											100	3

Примечание: НЗ - незаселенное, З - заселенное, О - отработанное вредителями.

Порода: осина II разряд высот, равнинные леса

Ступени толщины см	Количество деревьев по категориям состояния, шт.																Всего деревьев по ступеням толщины		
	I	II	III	IV		V		VI			ветровал, бурелом			аварийные деревья			шт.	в том числе подлежат рубке, %	
				НЗ	З	НЗ	З	НЗ	З	О	НЗ	З	О	НЗ	З	О			
1	2	3	4	5	6	7	8	9	10	11	12	13	14	15	16	17	18	19	
8																		0	
12		7																7	0
16		28	1															29	0
20		20	6															26	0
24		11	8															19	0
28		10	4			1												15	0
32		2	1			1												4	0
36		4	2			2												8	0
40			2			3												5	36
44			1			4												5	100
48																			100
52																			100
56																			100
60																			100
64																			100
Итого, штук		82	25			11												118	9
Итого, %		70	21			9												100	9

Примечание: НЗ - незаселенное, З - заселенное, О - отработанное вредителями.



*Г. Курашев С.К.
С.В. Курашев И.Ф.*

Экспликация лесосеки			
Номера точек	Румбы (азимуты) линий, °	Длина линий, м	Координаты
лесосека:			
1-2	ЮВ: 26°30'	320	N 56°51'50,5" E 064°57'05,1"
2-3	ЮЗ: 28°	155	N 56°51'40,2" E 064°57'08,7"
3-4	СЗ: 61°	30	N 56°51'36,8" E 064°57'02,9"
4-5	СЗ: 7°	90	N 56°51'37,4" E 064°57'01,3"
5-6	ЮЗ: 59°	220	N 56°51'40,6" E 064°57'01,6"
6-7	СЗ: 48°	130	N 56°51'41,0" E 064°56'49,1"
7-8	СВ: 64°	70	N 56°51'44,5" E 064°56'44,6"
8-9	СВ: 16°	90	N 56°51'44,9" E 064°56'48,8"
9-10	СВ: 78°30'	110	N 56°51'47,4" E 064°56'51,4"
10-11	СЗ: 8°30'	35	N 56°51'47,4" E 064°56'58,1"
11-12	СЗ: 52°	75	N 56°51'48,5" E 064°56'58,1"
12-13	СЗ: 2°	50	N 56°51'50,3" E 064°56'55,7"
13-14	ЮВ: 89°	90	N 56°51'51,7" E 064°56'56,0"
14-15	СВ: 5°	75	N 56°51'50,8" E 064°57'02,0"
15-16	СЗ: 79°	110	N 56°51'53,1" E 064°57'03,3"
16-17	СВ: 7°	140	N 56°51'54,7" E 064°56'57,3"
17-18	ЮВ: 62°	190	N 56°51'59,2" E 064°57'00,3"
18-19	ЮВ: 72°	105	N 56°51'55,3" E 064°57'08,9"
19-1	ЮЗ: 48°	169	N 56°51'53,0" E 064°57'14,0"

Лесничество КЖНОБ

Категория защитности Эксплуат. леса передан в аренду

Квартал 205

	1	2	3	4	5	6	7	8	9	10	11	12	13	14	15	16	17	18	19	20	21	22	23	24							
: N	: По-	: Состав	: Подрост	: по: Я	: Вы-	: Эле-	: Воз:	: Вы-	: Ди:	: Кл:	: Тр:	: Бо:	: Тип	: Долгн:	: Запас	: Србораст.	: Кт:	: Запас	: На	: Выделе,	: Дес:	: МЗ	: С	: Су-	: ре-	: еди-	: захлмлтен.	: Хозяи	: Ответственные		
: Вы-	: Шаль,	: Шлесок	: покров	: поц:	: со-	: Менг:	: ра	: со-	: ам:	: с	: па:	: ни:	: леса	: Суам:	: на	: обши:	: в	: т.	: ч:	: хо-	: ни-	: ч:	: ре-	: еди-	: захлмлтен.	: Хозяи	: Ответственные	: Меры			
: Де-	: та	: оссти	: выдега.	: Отмет:	: ле-	: са	: ст	: та	: ет:	: во:	: во:	: те:	: а	: пл:	: по	: то:	: стог:	: лин	: нме	: нче	: нче	: нче	: нче	: нче	: нче	: нче	: нче	: нче	: нче		
: ка	: ка	: о	: порослевом	: У:	: я-	: са	: ст	: та	: ет:	: во:	: во:	: те:	: а	: пл:	: по	: то:	: стог:	: лин	: нме	: нче	: нче	: нче	: нче	: нче	: нче	: нче	: нче	: нче	: нче		
: про	: происх.	: Наимен.	: Кат:	: ру-	: ст	: а	: ст	: та	: ет:	: во:	: во:	: те:	: а	: пл:	: по	: то:	: стог:	: лин	: нме	: нче	: нче	: нче	: нче	: нче	: нче	: нче	: нче	: нче	: нче	: нче	
: ет.	: ет.	: незадегес.	: Земель:	: С:	: са-	: ст	: а	: ст	: та	: ет:	: во:	: во:	: те:	: а	: пл:	: по	: то:	: стог:	: лин	: нме	: нче	: нче	: нче	: нче	: нче	: нче	: нче	: нче	: нче	: нче	
: Хар.	: Хар.	: лесных	: культу	: р	: ст	: а	: ст	: та	: ет:	: во:	: во:	: те:	: а	: пл:	: по	: то:	: стог:	: лин	: нме	: нче	: нче	: нче	: нче	: нче	: нче	: нче	: нче	: нче	: нче	: нче	: нче
: Када	: Када	: стров.	: оленка	: ст	: а	: ст	: та	: ет:	: во:	: во:	: те:	: а	: пл:	: по	: то:	: стог:	: лин	: нме	: нче	: нче	: нче	: нче	: нче	: нче	: нче	: нче	: нче	: нче	: нче	: нче	: нче

10 6,9 ЛЕСНЫЕ КУЛЬТУРЫ
5СЗС1ОС1В 1 8 С 25 8 6 2 1 2 СТР 0,7 8 55 27
С 40 13 12 441 16
ОС 6 6

11 ,3 Сенокос
суходольный, среднего качества, чистый, урожайность 0,5 т/га, фонд алминистррации р-на
12 8,6 ЛЕСНЫЕ КУЛЬТУРЫ
7С1В2ОС 1 12 С 32 12 10 2 1 2 СТР 0,7 11 95 66
В 441 10
ОС 19

13 2,7 8С1В1ОС 1 16 С 50 16 16 3 2 2 СОРЛ 0,7 18 49 39
В 433 5
ОС 5

14 1,9 ЛЕСНЫЕ КУЛЬТУРЫ
5СЗВ2ОС 1 12 С 32 12 10 2 1 2 СТР 0,7 11 21 11
В 441 6
ОС 4

15 6,2 8ОС1В1С 1 10 ОС 20 10 8 2 1 2 СТР 0,8 10 62 50
В 441 6
С 6

16 3,3 ЛЕСНЫЕ КУЛЬТУРЫ
8С1В1ОС 1 12 С 32 12 10 2 1 2 СТР 0,6 10 33 27
В 441 3
ОС 3

17 7,9 ЛЕСНЫЕ КУЛЬТУРЫ
6С2В2ОС 1 12 С 32 12 10 2 1 2 СТР 0,7 11 87 52
В 441 18
ОС 17

18 12,0 6С2В2ОС 1 20 С 60 20 22 3 2 1 СТР 0,7 25 300 180
В 441 60

культуры-77 г., состояние подгнившие, заглушение листв. породам