

УТВЕРЖДАЮ:
Зам.директора Департамента лесного хозяйства
Свердловской области:

В.А.Бережнов.
2017 год

Акт

лесопатологического обследования № 30
лесных насаждений ГКУСО "Тавдинское лесничество"

Департамента лесного хозяйства Свердловской области
(исполнительный орган субъекта РФ в области лесных отношений)

29 августа 2017 года

Способ лесопатологического обследования: 1. Визуальный
2. Инструментальный

Место проведения:

Участковое лесничество	Участок (урочище)	Квартал	Выд.	Площ.га
им.П.Морозова	им.П.Морозова	71	10	0,3
им.П.Морозова	колхоз"Заветы Ленина".	4	17	1,4

Лесопатологическое обследование проведено на общей площади, га 1,7

2. Инструментальное обследование лесного участка.

2.1 Фактическая таксационная характеристика лесного насаждения

соответствует, (не соответствует) таксационному описанию (нужное подчеркнуть).

Причины несоответствия:

2.2 Состояние насаждений

с нарушенной устойчивостью
с утраченной устойчивостью

Причины повреждения:

Низовой бегл.пожар сильной интенс.4-10 лет.давности - 18.05.2011г. Акт пожара № 42.

Прогорание корневой шейки, луба усыхающих деревьев более 75% их окружности.

Хвоя светло-зеленая,серая, крона сильно ажурная.Сухостой. Бурелом, ветровал. Заселение вредителями леса.(Отработано более 80 % деревьев).Усыхание ветвей более 3/4 кроны.

Средняя категория состояния насаждения - 5,8 Погибшее. кв.71.в.10.пл.0,3 га

Средняя категория состояния насаждения - 5,4 Погибшее. кв.4.в.17.пл.1,4 га

Требуется проведение сплошной санитарной рубки.

В том числе:

Заселено (отработано) стволовыми вредителями:

Вид вредителя	кв.	в.	Площадь	Порода	Встречаемость (% заселенных деревьев)	Степень заселения (слабая, средняя, сильная)
Сосновые лубоеды, усачи	71	10	0,3	сосна	менее 10 %	отработано более 90%
Сосновые лубоеды, усачи	4	17	1,4	сосна	менее 10 %	отработано более 80%

Повреждено огнем: -

Вид пожара	Порода	кв/в.пл.	Состояние корневых лап		Состояние корневой шейки		Подсушивание луба	
			% поврежденных огнем корней	% деревьев с данным повреждением	ожог корневой шейки по окружности	% деревьев с данным повреждением	по окружности	% деревьев с данным поврежд.
Бегл.низовой	Сосна	71/10	более 75		более 3/4	95	более 3/4	95
	береза	0,3 га	более 75		более 3/4	100	более 3/4	100
	осина		более 75		более 3/4	100	более 3/4	100
Бегл.низовой	Сосна	4/17	более 75		более 3/4	80	более 3/4	80
	береза	1,4 га	более 75		более 3/4	100	более 3/4	100

Поражено болезнями:

Вид болезней	кв.	в.	Порода	Встречаемость (% заселенных деревьев)	Степень заселения (слабая, средняя, сильная)

2.3 Выборке подлежит, %

в т.ч. ослабленных-
сильно ослабленных-
усыхающих-
свежего сухостоя-
в т.ч. свежего ветровала-
свежего бурелома-
старого ветровала-
в т.ч. старого бурелома-
старого сухостоя-
аварийных

	кв.71 в.10.пл. 0,3 га	кв.4 в.17.пл. 0,8 га	
	97	85	
	-		
		1,6	
	13,4	14,1	
	84,1	69,6	

код
855

2.4 Полнота насаждений после уборки деревьев, подлежащих рубке, составит:

Кв.	Выд.	Полнота
71	10	менее 0,1
4	17	менее 0,1

Критическая полнота для данной категории насаждений составляет

0,3

Заключение:

С целью предотвращения негативных процессов или снижения ущерба от их воздействия назначено:

Участковое лесничество	Участок (Урочище)	Кварт.	Выд.	Площадь выдела, га	Вид меропр.	Площадь меропр. га	Пород	Запас, на выд. куб.м.	Крайние сроки проведения.
им.П.Морозова	им.П.Морозова	71	10	21	ССР	0,3	С	95	2018
им.П.Морозова	колхоз"Заветы Ленина".	4	17	3,5	ССР	1,4	С	308	2018
ИТОГО:				24,5		1,7		403	

Ведомость перечета деревьев, назначенных в рубку, и абрис лесного участка прилагаются -

(Приложения № 1-7 к Акту).

Меры по обеспечению возобновления

Искусственное создание лесных культур.

Мероприятия, необходимые для предупреждения повреждения или поражения смежных насаждений:

1. Уборка больных и зараженных деревьев, со сбором порубочных остатков и последующим сжиганием в пожаробезопасный период, мульчированию или вывозу в места предназначенные для переработки древесины в соответствии с технологической картой. На основании п.41 Приказа Министерства природн. ресурсов и экологии РФ № 470 от 12.09.2016 г.

2. Постоянный санитарный и лесопатологический надзор за состоянием смежных лесных насаждений.

Сведения для расчета степени повреждения :

Год образования старого сухостоя - 1996 ;


Основная причина повреждения древесины - Низовой бегл.пожар (25.05.2011г). Акт пожара № 42.

Дата проведения обследований:

25-29.08. 2017 года.

Исполнитель работ по проведению лесопатологического обследования:

Инженер лесопатолог:



С.П.Комаров.

Приложение 1.1

к Акту лесопатологического обследования.

Результаты проведения лесопатологического обследования лесных насаждений за август 2017 года.

Субъект Российской Федерации - Свердловская область

Лесничество : **Тавдинское**

Уч.л-во им.П.Морозова Уч.(Ур.) им.П.Морозова

1	2	3	4	5	6	7	Таксационная характеристика								17	Распределение запаса насаждения по категориям состояния деревьев, %										29	30	31	32	33	34				
							8	9	10	11	12	13	14	15		16	18	19	20	21	22	23	24	25	26							27	28	29	30
Номер квартала	Номер выдела	Площадь выдела, га	Целевое назначение лесов	Категория защитных лесов	Номер лесопатологичес. выдела	Площадь лесопатологич. выдела	Состав	порода	возраст	средняя высота, м	средний диаметр, см	тип леса	полнота	бонитет	запас, км/га	Число деревьев на пробе, шт	без признаков ослабления	ослабленные	сильно ослабленные	усыхающие	свежий сухостой	старый сухостой	свежий ветровал	старый ветровал	свежий бурелом	старый бурелом	аварийные деревья	Признаки повреждения деревьев	Доля поврежденных деревьев, %	Причина ослабления, повреждена.	Подлежит рубке, %	Вид	Назначенные мероприятия		
71	10	21,0	Эксплуат		10	0,3	8	С	75	23	28	Сбрч	0,7	1	318	122		3			87				11		316	98	855	97	ССР	0,3			
							1	Б		23	20					8								100		329	100								
						0,3	1	Ос		24	26				5									100			100								
Итого:		21,0																																	0,3

Инженер-лесопатолог

Росин С.П.Комаров.

Дата составления документа: 29 августа 2017 года.

Телефон: (46)-3-20-67.

Приложение 1.1

к Акту лесопатологического обследования.

Результаты проведения лесопатологического обследования лесных насаждений за август 2017 года.

Субъект Российской Федерации - Свердловская область

Лесничество : **Тавдинское**

Уч.л-во **им.П.Морозова**

Уч.(Ур.) Колхоз "Заветы Ленина".

Номер квартала	Номер выдела	Площадь выдела, га	Целевое назначение лесов	Категория защитных лесов	Номер лесопатологичес. выдела	Площадь лесопатологич. выдела.	Таксационная характеристика										Число деревьев на пробе, шт	Распределение запаса насаждения по категориям состояния деревьев, %										Признаки повреждения деревьев	Доля поврежденных деревьев, %	Причина ослабления, повреждения.	Подлежит рубке, %	Назначенные мероприятия		
							Состав	порода	возраст	средняя высота, м	средний диаметр, см	тип леса	полнота	бонитет	запас, км/га	без признаков ослабления		ослабленные	сильно ослабленные	ухаживающие	свежий сухостой	старый сухостой	свежий ветровал	старый ветровал	свежий бурелом	старый бурелом	аварийные деревья					Вид	33	34
1	2	3			6	7	5	8	9	10	11	12	13	14	15	16	17	18	19	20	21	22	23	24	25	26	27	28	29	30	31	32	33	34
4	17	3,5	Защитные	Нерестоохранные	17	1,4	полосы лесов	С	Б	60	20	24	Сбрч	0,6	1	220	341		15	2	70				14		316	89	855	85	ССР	1,4		
ИТОГО:		3,5				1,4											4									100	329	100			100			1,4

Инженер-лесопатолог

Романов С.П. Комаров.

Дата составления документа: 29 августа 2017 года.

Телефон: (46)-3-20-67.

Ведомость перечета деревьев назначенных в рубку.

ВРЕМЕННАЯ ПРОБНАЯ ПЛОЩАДЬ № 1

Субъект РФ Свердловская область
 Лесничество ГКУСО "Тавдинское лесничество"
 Участковое лесничество им.П.Морозова
 Участок (урочище) Колхоз "Заветы Ленина".
 Квартал 4 Выдел 17 Площадь 1,4 га
 Номер очага - Размер пробной площади 1,4 га

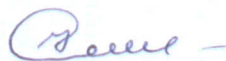
Таксационная характеристика:

Тип леса Сбрч Состав 10С+Б Возраст 60 Бонитет 1
 Полнота 0,6 Запас 220 Возобновление: _____
 Отсутствует.
 Время и причина ослабления насаждения Код причины - 855
Низовой бегл.пожар сильной интенс.4-10 лет.давности - 18.05.2011г. Акт пожара № 42.

Тип очага: эпизодический, хронический (подчеркнуть)
 Фаза развития очага: начальная, нарастания численности, собственно вспышка, кризис (подчеркнуть)
 Состояние насаждения, намечаемые мероприятия:
Прогорание корневой шейки, луба усыхающих деревьев более 75% их окружности.
Хвоя светло-зеленая, серая, крона сильно ажурная. Сухостой. Бурелом, ветровал. Заселение вредителями леса. (Отработано 80 % деревьев). Усыхание ветвей более 3/4 кроны.
 Средняя категория состояния насаждения - 5,4 Погибшее.
 Требуется проведение сплошной санитарной рубки. ССР
 Привязка: см. абрис (выкопировка с планшета) с привязкой пробной площади.
 Координаты: N - 57*58.406
 E - 065*36.576

Исполнитель работ по проведению лесопатологического обследования:

Инженер лесопатолог:



С.П. Комаров.

Дата: 29 августа 2017 годаТелефон: 46-3-20-67

ВЕДОМОСТЬ ПЕРЕЧЕТА ДЕРЕВЬЕВ

им. П. Морозова УЛ к-з Заветы Ленина участок (ур) кв. 4 выд 17 пр./площадь, га 1,4

D, см	Распределение деревьев по категориям состояния																			
	Деревья, не требующие рубки						Обязательные к рубке								ИТОГО					
	I		II		III		IV		V		VI		ветровал, бурелом				аварийные			
	шт.	м³	шт.	м³	шт.	м³	шт.	м³	шт.	м³	шт.	м³	шт.	м³	шт.	м³	шт.	м³		
	Порода						Сосна													
							5													
8													1	0,032	4	0,128			5	0,16
12													2	0,178	2	0,178			4	0,356
16					1	0,179							4	0,716	5	0,895			10	1,79
20					4	1,204							14	4,214	3	0,903			21	6,321
24					3	1,362	1	0,454					35	15,89	5	2,27			44	19,976
28					3	1,914							55	35,09	6	3,828			64	40,832
32					6	5,106	2	1,702					37	31,49	14	11,914			59	50,209
36					7	7,658							45	49,23	10	10,94			62	67,828
40					5	6,825	2	2,73					24	32,76	3	4,095			34	46,41
44					5	8,32							18	29,95	2	3,328			25	41,6
48					1	1,992							4	7,968	2	3,984			7	13,944
52					3	7,044							1	2,348					4	9,392
56																				
60					1	3,142							1	3,142					2	6,284
64																				
68																				
72																				
76																				
80																				
Итого					39	44,75	5	4,89					241	213	56	42,463			341	305,1
%						14,7		1,6						69,8		13,9				100,0
		Тек. отпад				16 %		Ср. кат. состоян. -				5,4		Подлежит рубке -				85 %		

D, см	Порода																			
	Береза																			
	4																			
8																				
12															1	0,079			1	0,079
16															1	0,16			1	0,16
20															2	0,54			2	0,54
24																				
28																				
32																				
36																				
40																				
44																				
48																				
52																				
56																				
60																				
64																				
68																				
72																				
76																				
80																				
Итого															4	0,779			4	0,8
%																100,0				100,0
		Тек. отпад				100 %		Ср. кат. состоян. -				5,00		Подлежит рубке -				100 %		

D, см	Распределение деревьев по категориям состояния																		
	Деревья, не требующие рубки						Обязательные к рубке						ИТОГО						
	I		II		III		IV		V		VI		ветровал, бурелом		аварийные				
	шт.	м³	шт.	м³	шт.	м³	шт.	м³	шт.	м³	шт.	м³	шт.	м³	шт.	м³	шт.	м³	
	Порода																		
8																			
12																			
16																			
20																			
24																			
28																			
32																			
36																			
40																			
44																			
48																			
52																			
56																			
60																			
64																			
68																			
72																			
76																			
Итого																			
%		####		#####		#####		#####		####		#####		#ДЕЛ/0!		#####		#ДЕЛ/0!	
	Тек. отпад ### %		Ср. кат. состоян. - ####				Подлежит рубке - #### %												
D, см	Порода																		
8																			
12																			
16																			
20																			
24																			
28																			
32																			
36																			
40																			
44																			
48																			
52																			
56																			
60																			
64																			
68																			
72																			
76																			
Итого																			
%		####		#####		#####		#####		####		#####		#ДЕЛ/0!		#####		#ДЕЛ/0!	
	Тек. отпад ### %		Ср. кат. состоян. - ####				Подлежит рубке - #### %												
Всего на пр. площ.	Распределение деревьев по категориям состояния																		
	Деревья, не требующие рубки						Обязательные к рубке						ИТОГО						
	I		II		III		IV		V		VI		ветровал, бурелом		аварийные				
шт.	м³	шт.	м³	шт.	м³	шт.	м³	шт.	м³	шт.	м³	шт.	м³	шт.	м³	шт.	м³	шт.	м³
				39	44,75	5	4,886			241	213	60	43,242			345	305,881		
%				14,6		1,6				69,6		14,1					100,0		
	Тек. отпад - 16 %		Ср. кат. состоян. - 5,4				Подлежит рубке - 85 %												

Ведомость перечета деревьев назначенных в рубку.

ВРЕМЕННАЯ ПРОБНАЯ ПЛОЩАДЬ № 1

Субъект РФ Свердловская область
 Лесничество ГКУСО "Тавдинское лесничество"
 Участковое лесничество им.П.Морозова
 Участок (урочище) им.П.Морозова
 Квартал 71 Выдел 10 Площадь 0,3 га
 Номер очага - Размер пробной площади 0,3 га

Таксационная характеристика:

Тип леса Сбрч Состав 8С1Б1Ос Возраст 75 Бонитет 1
 Полнота 0,7 Запас 318 Возобновление: _____
 Отсутствует.
 Время и причина ослабления насаждения Код причины - 855
 Низовой бегл.пожар сильной интенс.4-10 лет.давности - 18.05.2011г. Акт пожара № 42.

Тип очага: эпизодический, хронический (подчеркнуть)
 Фаза развития очага: начальная, нарастания численности, собственно вспышка, кризис (подчеркнуть)
 Состояние насаждения, намечаемые мероприятия:
 Прогорание корневой шейки, луба усыхающих деревьев более 75% их окружности.
 Хвоя светло-зеленая, серая, крона сильно ажурная. Сухостой. Бурелом, ветровал. Заселение вредителями леса. (Отработано более 80 % деревьев). Усыхание ветвей более 3/4 кроны.
 Средняя категория состояния насаждения - 5,8 Погибшее.
 Требуется проведение сплошной санитарной рубки. ССР
 Привязка: см. абрис (выкопировка с планшета) с привязкой пробной площади.
 Координаты: N - 57*57.567
 E - 065*37.149

Исполнитель работ по проведению лесопатологического обследования:

Инженер лесопатолог:  С.П. Комаров.Дата: 29 августа 2017 годаТелефон: 46-3-20-67

ВЕДОМОСТЬ ПЕРЕЧЕТА ДЕРЕВЬЕВ

им.П.Морозова УЛ им.П.Морозова участок (ур) кв. 71 вид 10 пр./площадь, га 0,3

D, см	Распределение деревьев по категориям состояния																		
	Деревья, не требующие рубки						Обязательные к рубке										ИТОГО		
	I		II		III		IV		V		VI		ветровал, бурелом		аварийные				
	шт.	м³	шт.	м³	шт.	м³	шт.	м³	шт.	м³	шт.	м³	шт.	м³	шт.	м³	шт.	м³	
	Порода Сосна						4												
8																			
12												6	0,57	1	0,095			7	0,665
16												6	1,074	2	0,358			8	1,432
20												6	1,83	1	0,305			7	2,135
24												8	3,704	2	0,926			10	4,63
28					2	1,302						33	21,48	4	2,604			39	25,389
32												20	17,38	1	0,869			21	18,249
36					1	1,117						13	14,52					14	15,638
40												8	11,18	2	2,794			10	13,97
44												5	8,57	1	1,714			6	10,284
48																			
52																			
56																			
60																			
64																			
68																			
72																			
76																			
80																			
Итого					3	2,419						105	80,31	14	9,665			122	92,4
%						2,6							86,9		10,5				100,0
	Тек. отпад		10 %		Ср. кат. состоян. -		5,8		Подлежит рубке -		97 %								

D, см	Порода Береза 2																	
	шт.	м³	шт.	м³	шт.	м³	шт.	м³	шт.	м³	шт.	м³	шт.	м³	шт.	м³	шт.	м³
8																		
12													3	0,258			3	0,258
16													2	0,34			2	0,34
20													2	0,572			2	0,572
24													1	0,436			1	0,436
28																		
32																		
36																		
40																		
44																		
48																		
52																		
56																		
60																		
64																		
68																		
72																		
76																		
80																		
Итого													8	1,606			8	1,6
%														100,0				100,0
	Тек. отпад		100 %		Ср. кат. состоян. -		5,00		Подлежит рубке -		100 %							

Распределение деревьев по категориям состояния																		
D, см	Деревья, не требующие рубки						Обязательные к рубке						ИТОГО					
	I		II		III		IV		V		VI				ветровал, бурелом		аварийные	
	шт.	м³	шт.	м³	шт.	м³	шт.	м³	шт.	м³	шт.	м³	шт.	м³	шт.	м³	шт.	м³
	Порода		Осина		3													
8																		
12													1	0,106			1	0,106
16													1	0,21			1	0,21
20													2	0,692			2	0,692
24													1	0,515			1	0,515
28																		
32																		
36																		
40																		
44																		
48																		
52																		
56																		
60																		
64																		
68																		
72																		
76																		
Итого													5	1,523			5	1,5
%													100,0					100,0
Тек. отпад		100 %		Ср. кат. состоян. -				5,00				Подлежит рубке -				100 %		
D, см	Порода																	
8																		
12																		
16																		
20																		
24																		
28																		
32																		
36																		
40																		
44																		
48																		
52																		
56																		
60																		
64																		
68																		
72																		
76																		
Итого																		
%		####		#####		#####		#####		#####		#####		#####		#####		#####
Тек. отпад		### %		Ср. кат. состоян. -				####				Подлежит рубке -				#### %		
Всего на пр. площ.	Распределение деревьев по категориям состояния																	
	Деревья, не требующие рубки						Обязательные к рубке						ИТОГО					
	I		II		III		IV		V		VI				ветровал, бурелом		аварийные	
шт.	м³	шт.	м³	шт.	м³	шт.	м³	шт.	м³	шт.	м³	шт.	м³	шт.	м³	шт.	м³	
				3	2,419					105	80,31	27	12,794			135	95,521	
%				2,5						84,1		13,4				100,0		
Тек. отпад		13 %		Ср. кат. состоян. -				5,8				Подлежит рубке -				97 %		

Приложение № 3-1
 ГКУСО «Тавдинское лесничество»
 Участковое лесничество им.П.Морозова.
 Участок им.П.Морозова.

Абрис участка сплошной санитарной рубки.

Масштаб 1 / 10000

Квартал № 71. Выдел № 10. Площадь 0,3 га.

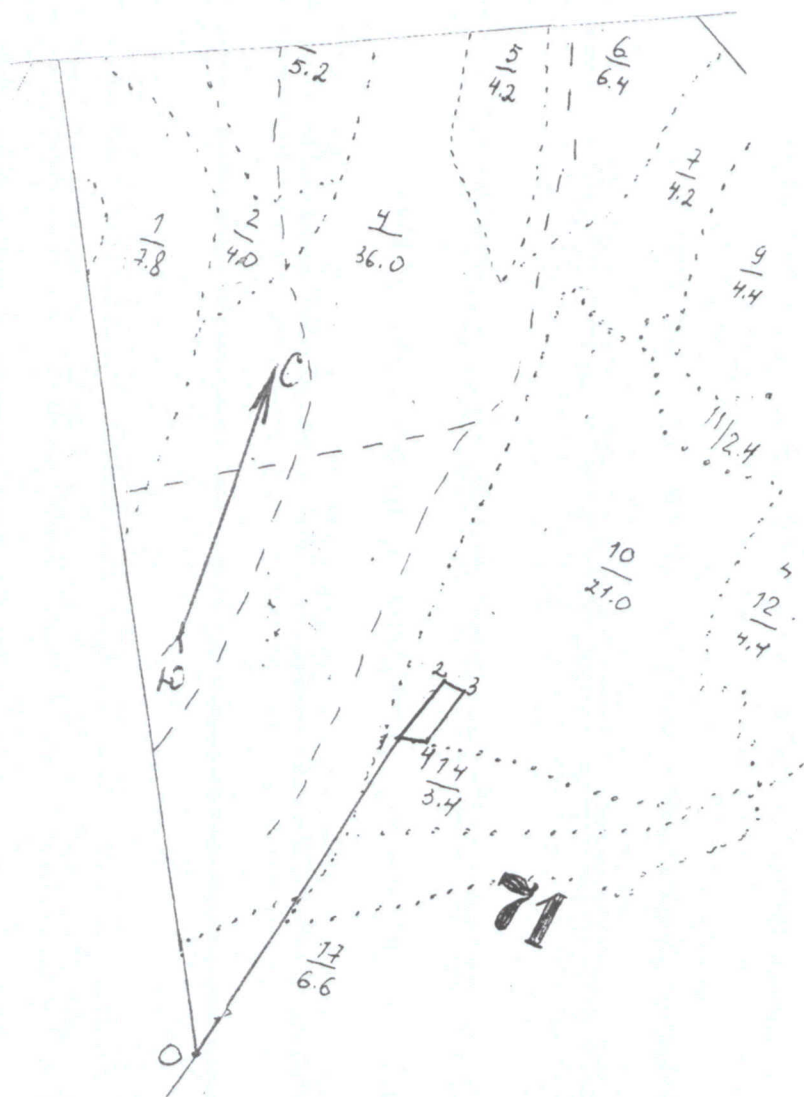
УСЛОВНЫЕ ОБОЗНАЧЕНИЯ:

- - Граница участка сплошн. санитарн. рубки;
- - Проб. площадь №1(0,3 га) Т..№ 1.

N= 57*57.567
 E= 065*37.149

ЭКСПЛИКАЦИЯ:

№№ точ.	румб	град.	длин:
0 1	СВ	13	490
1 2	СВ	7	100
2 3	СВ	90	33
3 4	ЮЗ	9	83
4 1'	ЮЗ	60	37



Исполнитель работ:
 Гл. специалист/ инженер лесопатолог/:

С.П. Комаров - С.П. Комаров.
Н.В. Сивак - Н.В. Сивак.

Лесничий участ. лес-ва им.П.Морозова:

Дата: 29 августа 2017 года. Телефон: 46-3-20-67

Приложение № 3-2
 ГКУСО «Тавдинское лесничество»
 Участковое лесничество им.П.Морозова.
 Урочище Колхоз «Заветы Ленина».

Абрис участка сплошной санитарной рубки.

Масштаб 1 / 10000

Квартал № 4. Выдел № 17. Площадь 1,4 га.

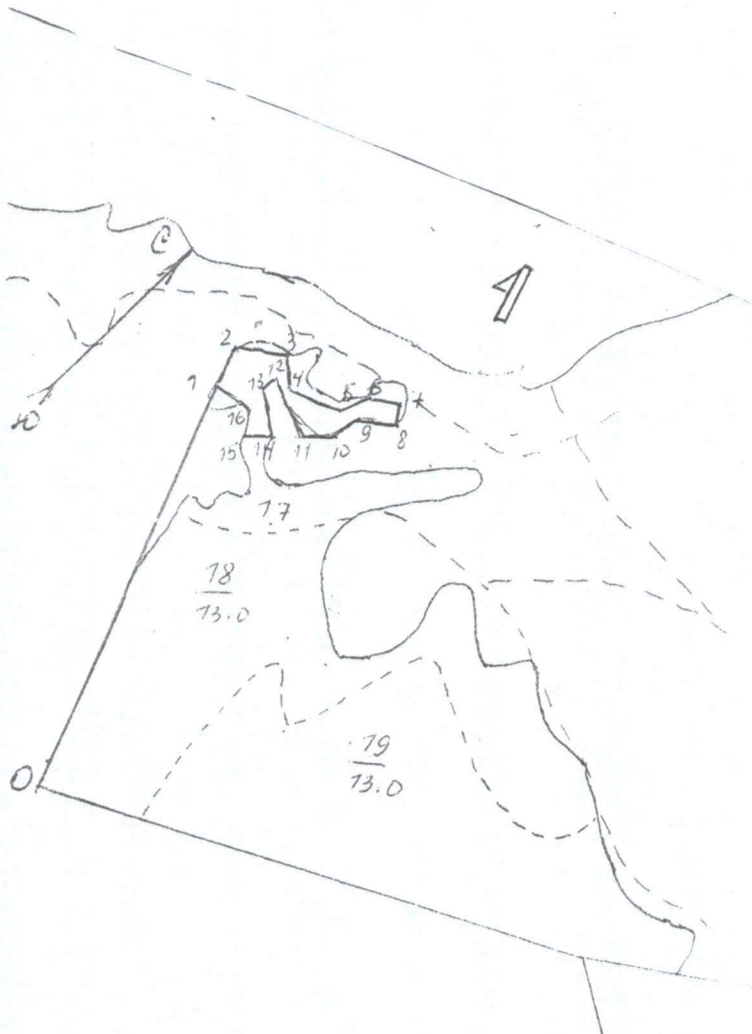
УСЛОВНЫЕ ОБОЗНАЧЕНИЯ:

- - Граница участка сплошн. санитарн. рубки;
- - Проб.площадь (1,4 га) Т..№ 1.

N= 57*58.406
 E= 065*36.576

ЭКСПЛИКАЦИЯ:

№№ точ.	румб	град.	длин:
0 1	СЗ	28	590
1 2	СЗ	27	53
2 3	СВ	38	73
3 4	ЮВ	52	46
4 5	СВ	64	80
5 6	СВ	2	30
6 7	СВ	50	40
7 8	ЮВ	42	18
8 9	ЮЗ	40	60
9 10	ЮЗ	4	30
10 11	ЮЗ	52	40
11 12	СЗ	75	80
12 13	ЮВ	9	20
13 14	ЮВ	66	60
14 15	ЮЗ	52	35
15 16	СЗ	26	35
16 1	ЮЗ	36	56



Исполнитель работ:
 Гл. специалист/ инженер лесопатолог/:

С.П. Комаров - С.П.Комаров.

Лесничий участ. лес-ва им.П.Морозова:

Н.В. Сивак - Н.В.Сивак.

Дата: 29 августа 2017 года. Телефон: 46-3-20-67

ТАКСАЦИОННОЕ ОПИСАНИЕ

ЛЕСОЗ: СТАВЛИНСКИЙ ЛЕСХОЗ ЛЕСНІЧЕСТВО: ИМ. П. ДАВЫДКА ЧОРНОЗОВА
КАТЕГОРИЯ ЗАЩИТНОСТИ: ЭКСПЛУАТИРУЕМЫЕ ЛЕСА 2 ГРУППА

№	Вид	Возраст	Высота	Диаметр	Класс	Сорт	Повреждение	Средняя высота	Средняя диаметр	Средняя площадь	Средняя влажность	Средняя температура	Средняя влажность	Средняя температура	Запас сырья		Вид								
															м³	т									
1	7,8 702510C	10	25	28	4	1	СБРЧ	16	309	2340	1638	468	234		ЗАПАС НА ВЫДЕЛ, МЗ		ХОЗЯЙСТВЕННЫЕ РАСПОРЯЖЕНИЯ								
																		25	5	20	421			ЗАПАС НА ВЫДЕЛ, МЗ	
2	4,0 801510C	10	70	22	20	4	1	СБРЧ	18	350	1400	1120	40	40											
																		23	5	20	421			ЗАПАС НА ВЫДЕЛ, МЗ	
3	5,2 9015	10	85	22	32	5	2	СБРЧ	15	210	1092	983	1	52	40										
																		22	5	20	421			ЗАПАС НА ВЫДЕЛ, МЗ	
4	36,0 9015	10	70	23	26	4	1	СБРЧ	17	310	11160	10044	1116	40											
																		23	5	20	421			ЗАПАС НА ВЫДЕЛ, МЗ	
5	4,2 801510C	10	60	19	22	2	2	СБРЧ	17	230	966	773	97	40											
																		19	5	20	421			ЗАПАС НА ВЫДЕЛ, МЗ	
6	6,4 8020	10	61	19	22	3	2	СБРЧ	17	250	1600	1280	320	40											
																		22	5	20	421			ЗАПАС НА ВЫДЕЛ, МЗ	
7	4,2 10C	10	55	17	16	3	2	СБРЧ	18	220	924	924	96	40			ПРОРЕЖИВ, 20%								
																		19	5	20	421			ЗАПАС НА ВЫДЕЛ, МЗ	
8	1,4 8020	10	75	23	28	4	2	СБРЧ	17	310	6510	5208	651	40											
																		23	5	20	421			ЗАПАС НА ВЫДЕЛ, МЗ	
9	4,4 10C	10	80	25	28	4	2	СБРЧ	17	350	1540	1540	96	40											
																		19	5	20	421			ЗАПАС НА ВЫДЕЛ, МЗ	
10	21,0 801510C	10	75	23	28	4	2	СБРЧ	17	310	6510	5208	651	40											
																		23	5	20	421			ЗАПАС НА ВЫДЕЛ, МЗ	
11	2,4 9010	10	65	7	8	7	3	СБРЧ	14	25	60	54	2	40											
																		19	5	20	421			ЗАПАС НА ВЫДЕЛ, МЗ	

Урочище ю-в Завезы Ильича

Категория зашитности запретн. поясы нерест. рыб

№ п/п	Идентификация	Возраст	Высота	Диаметр	Группа	Тип	Полнота	Запас	Сырост.	Класс	Запас на выдел.	Дес.	МЗ
13	5,6 50182С	1 21 С	120	22 44	6 2 3	СРТР	0,5	20	112	56 1			
		Б	65	21 20		423				34 2			
		С	55	20 20						22 1			
14	7,1 50302В	1 20 С	65	20 20	4 2 2	СРТР	0,7	25	83	41			
		ОС	55	20 18		423				25			
		Б		18 16						17			
15	8,9 60310С+С	1 16 С	45	16 16	3 2 2	СРТР	0,7	18	52	31			
		Б	35	15 12		423				16			
		ОС		16 14						5			
16	9,4 60281ОС	1 19 С	60	19 18	3 2 2	СВРЧ	0,6	20	88	70			
		Б	50	17 16		421				18			
		повреждение стихийные повреждения, 94 г., слабая поврежденность											
17	3,8 106+В	1 20 С	60	20 24	3 2 1	СВРЧ	0,6	22	77	77			
						421							
18	13,5 7020С1В	1 22 С	65	22 24	4 2 1	СВРЧ	0,6	25	325	227			
		ОС	60	22 24		421				65			
		Б		20 18						33			
19	13,3 8028+ОС+С	1 18 С	50	18 18	3 2 1	СВРЧ	0,7	21	273	218			
		Б				421				55			
20	1,3 60310С+С	1 20 С	60	19 22	3 2 2	СРТР	0,5	18	22	13			
		Б	21	18		423				5			
		ОС	22	22						4			
21	15,0 6020С2С+С	1 22 Б	60	22 18	6 2 2	СРТР	0,7	23	345	207			
		ОС	23	22		423				69			
		С	110	23 32						69			
22	1,5 8028+ОС	1 24 С	120	24 32	6 2 3	СВРЧ	0,6	28	42	34 1			
		Б	80	23 26		421				8 2			