

УТВЕРЖДАЮ:

Первый заместитель директора Департамента природных ресурсов и охраны окружающей среды Курганской области – начальник управления лесного хозяйства

В.А. Банников

Дата:

28.12.2017г.

Акт  
лесопатологического обследования № 5-Д  
лесных насаждений Далматовского лесничества (лесопарка)  
Курганской области (субъект Российской Федерации)

Способ лесопатологического обследования: 1. Визуальный

2. Инструментальный

Место проведения

Участковое лесничество	Урочище (дача)	Квартал (кварталы)	Выдел (выделы)	Площадь, га
Далматовское участковое лесничество	Далматовский мастерский участок (Гослесфонд)	190	14	2,5

Лесопатологическое обследование проведено на общей площади 1,3 га.

2. Инструментальное обследование лесного участка. <\*>

2.1. Фактическая таксационная характеристика лесного насаждения соответствует (не соответствует) (нужное подчеркнуть) таксационному описанию соответствует

Причины несоответствия:

2.2. Состояние насаждений: с нарушенной устойчивостью

с утраченной устойчивостью

причины повреждения:

Верховой пожар текущего года пожар .

Заселено (отработано) стволовыми вредителями:

Вид вредителя	Порода	Встречаемость (% заселенных деревьев)	Степень заселения лесного насаждения (слабая, средняя, сильная)
-	-	-	-

Повреждено огнем:

Вид пожара	Порода	Состояние корневых лап		Состояние корневой шейки		Подсушивание луба	
		процент поврежденных	процент деревьев с данным	ожог корневой шейки по окружности (1/4;	процент деревьев с данным	по окружности (1/4; 2/4; 3/4;	процент деревьев с данным

		огнем корней	поврежде нием	2/4; 3/4; более 3/4)	поврежден ием	более 3/4)	повреждени ем
Верх .пож. теку щего года	сосна	-	-	>3/4	100%	-	-

Поражено болезнями:

Вид болезни	Порода	Встречаемость (% пораженных деревьев)	Степень поражения лесного насаждения (слабая, средняя, сильная)
-	-	-	-

2.3. Выборке подлежит 100% деревьев,  
в том числе:

ослабленных \_\_\_\_\_ %  
 сильно ослабленных \_\_\_\_\_ %  
 усыхающих \_\_\_\_\_ %  
 свежего сухостоя 100%  
 свежего ветровала \_\_\_\_\_ %  
 свежего бурелома \_\_\_\_\_ %  
 старого ветровала \_\_\_\_\_ %  
 старого бурелома \_\_\_\_\_ %;  
 старого сухостоя \_\_\_\_\_ %;  
 аварийных \_\_\_\_\_ %.

2.4. Полнота лесного насаждения после уборки деревьев, подлежащих рубке,  
составит 0,0.

Критическая полнота для данной категории лесных насаждений составляет 0,3.

#### ЗАКЛЮЧЕНИЕ

С целью предотвращения негативных процессов или снижения ущерба от их  
воздействия назначено:

Участковое лесничеств о	Урочище (дача)	Квартал	Выдел	Площадь, выдела, га	Вид мероприя тия	Площадь, мероприя тия, га	Порода	Запас на выдел, куб. м	Крайние сроки проведени я
Далматовск ое участковое лесничеств о	Далматовск ий мастерский участок (Гослесфон д)	190	14	2,5	СРС	1,3	С	195	2017-2018г.

Ведомость перечета деревьев, назначенных в рубку, и абрис лесного участка  
прилагаются (приложение 2 и 3 к Акту).

Меры по обеспечению возобновления:  
Не требуются

Мероприятия, необходимые для предупреждения повреждения или поражения  
смежных насаждений:  
не требуется

Сведения для расчета степени повреждения:  
год образования старого сухостоя 2013;  
основная причина повреждения древесины верховой пожар текущего года.

Дата проведения обследований 14.09.2017г.

Исполнитель работ по проведению лесопатологического обследования:

ФИО Салимгереев Ж.Д. Подпись Салимгереев



Ведомость перечета деревьев назначенных в рубку

ВРЕМЕННАЯ ПРОБНАЯ ПЛОЩАДЬ N 1

Субъект Российской Федерации **Курганская область**

Лесничество(лесопарк) **Далматовское** Квартал **190.** Выдел **14.** **ГЛФ**

Площадь **1,3** га

Номер очага вредных организмов \_\_\_\_\_ Размер пробной площади **1,30** га

Таксационная характеристика:

тип леса **РТ С2** состав **10С** возраст **35** бонитет **1**

полнота **0,7** запас на га **150** возобновление \_\_\_\_\_

Время и причина ослабления лесного насаждения:

Ожог корневой шейки свежий (>3/4 окружности).

Верховой пожар текущего года.

Тип очага вредных организмов: эпизодический, хронический (подчеркнуть)

Фаза развития вредных организмов: начальная, нарастания численности, собственно вспышка, кризис (подчеркнуть).

Состояние лесного насаждения, намечаемые мероприятия:

неудовлетворительное, санитарно-сплошная рубка 100%.

Привязка: N 56 14. 282 E 062 54. 446

Исполнитель работ по проведению лесопатологического обследования:

ФИО Салимгереев Женыс Дюсинбаевич Подпись 

Дата составления документа 22.12.2017г. Телефон 8(35252)3-61-08

Перечет деревьев срублен  
14.09.2017г.

## ВЕДОМОСТЬ ПЕРЕЧЕТА ДЕРЕВЬЕВ(сводная)

Порода: сосна

Разряд высот 4

Ступени толщины, см	Количество деревьев по категориям состояния, шт.															Всего деревьев по ступеням толщины	
	I	II	III	IV		V		VI			ветрова л, бурелом		аварийные деревья			шт.	в т.ч. подлежат рубке, %
				НЗ	З	НЗ	З	НЗ	З	О	НЗ	О	НЗ	З	О		
1	2	3	4	5	6	7	8	9	10	11	12	13	14	15	16	17	18
8																	100%
12																	
16							13									13	100%
20							23									23	100%
24							34									34	100%
28							37									37	100%
32							15									15	100%
36							5									5	100%
40																	
44																	
Итого,шт							127									127	
Итого,м3							64									64	
Итого, %							100%									100%	100%

Порода:

Разряд высот

Ступени толщины, см	Количество деревьев по категориям состояния, шт.															Всего деревьев по ступеням толщины	
	I	II	III	IV		V		VI			ветрова л, бурелом		аварийные деревья			шт.	в т.ч. подлежат рубке, %
				НЗ	З	НЗ	З	НЗ	З	О	НЗ	О	НЗ	З	О		
1	2	3	4	5	6	7	8	9	10	11	12	13	14	15	16	17	18
8																	
12																	
16																	
20																	
24																	
28																	
32																	
36 и более																	
Итого,шт																	
Итого,м3																	
Итого, %																	

Примечание: НЗ – незаселенное, З – заселенное, О – оработанное вредителями

*Салимгереев*

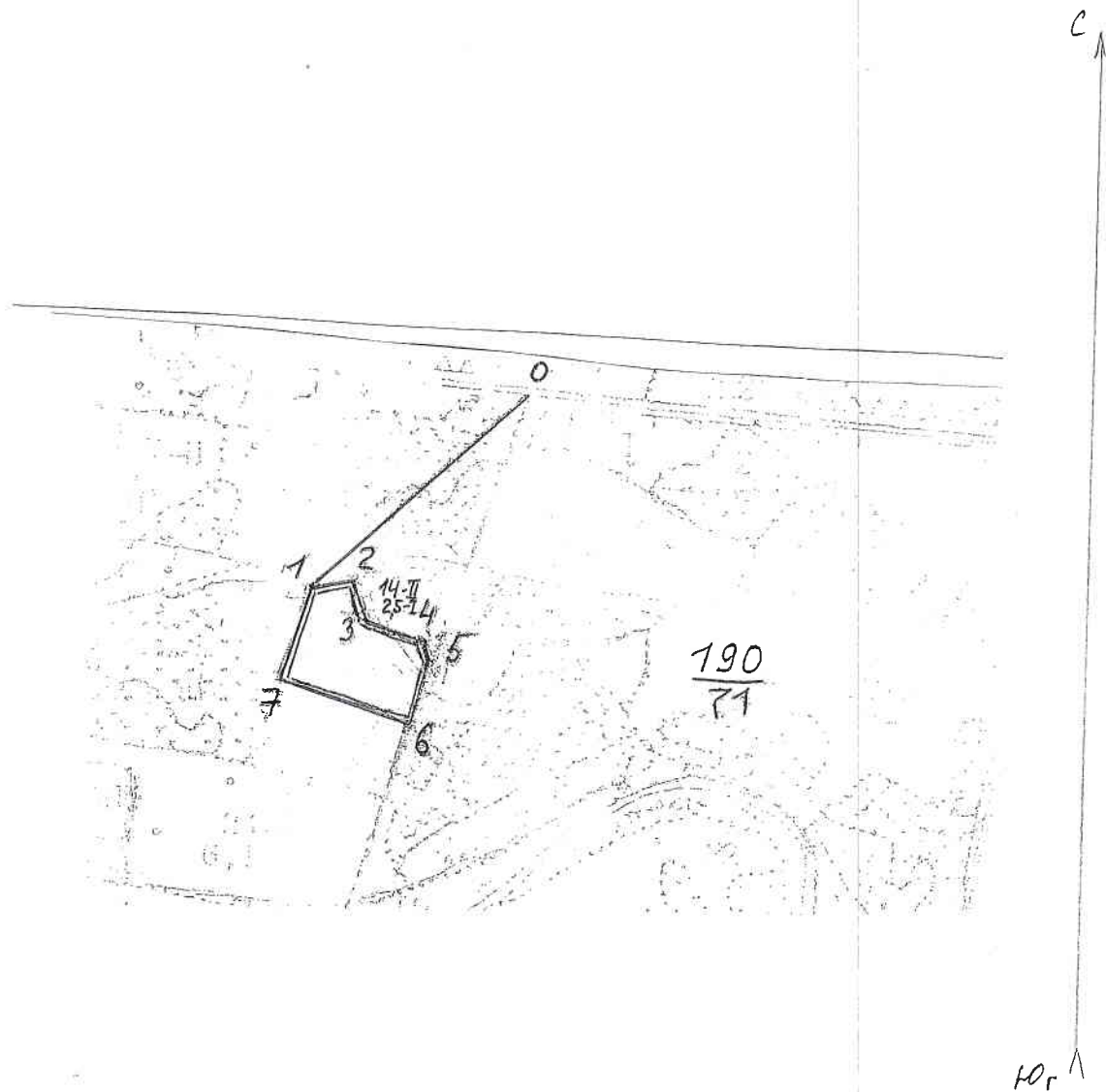
мастер

Салимгереев Ж. Д.

Итого,шт							127										127,0	
Итого,м3							64,0										64,0	
Итого, %							100%										100,0	100%


Приложение 3  
к акту лесопатологического обследования

Абрис участка квартал 190 выдел 14  
Площадь 1,3 га.  
М 1:10000




№ выдела	Ленты (круговые площадки) перечета				
	№ ленты (площадки)	Длина, м	Ширина, м	Радиус, м	Площадь, га
Площадь выдела					

№ точки	Румб линий	Длина, м	№ точки	Румб линий	Длина, м	№ точки	Румб линий	Длина, м
0-1	ЮЗ:40	400	4-5	ЮЗ:06	47			
1-2	СВ:86	56	5-6	ЮЗ:82	74			
2-3	ЮВ:34	40	6-7	СВ:00				

Условные обозначения: — граница участка,  сплошной пересчет.  
координаты привязки N 56°14.277, E 062°54.953.

Исполнитель работ по проведению лесопатологического исследования:

ФИО Салимгереев Ж. Д. Подпись 

Дата составления документа 22.12.2017г., Телефон 8(35252)3-61-08

