


Утверждаю:
Первый заместитель
Директор департамента
природных ресурсов и охраны
окружающей среды Курганской
области – начальник управления
лесного хозяйства

 Банников В.А.
«13» октября 2017г

Акт
лесопатологического обследования № 47 - Кр
лесных насаждений ГКУ «Юргамышское лесничество»

Курганская область
(субъект РФ)

Способ лесопатологического обследования: 1. Визуальный

2. Инструментальный

Место проведения

Участковое лесничество	Урочище (дача)	Квартал	Выдел	Площадь, га
Кировское	Кировский мастерский участок	100	24	10,0

Лесопатологическое обследование проведено на общей площади 10,0 га.

2. Инструментальное обследование лесного участка

1. Фактическая таксационная характеристика лесного насаждения соответствует (не соответствует) (нужное подчеркнуть) таксационному описанию.

Причины несоответствия: _____

2. Состояние насаждений: с нарушенной устойчивостью

с утраченной устойчивостью

причины повреждения: Некрозно-раковые заболевания стволов, некрозно-раковые заболевания ветвей (диплодиевый некроз сосны).

В том числе:

Заселено (отработано) стволовыми вредителями:

Вид вредителя	Порода	Встречаемость (% заселенных деревьев)	Степень заселения лесного насаждения (слабая, средняя, сильная)

Повреждено огнем:

Вид жара	Порода	Состояние корневых лап		Состояние корневой шейки		Подсушивание луба	
		процент поврежденных огнем корней	процент деревьев с данным повреждением	ожог корневой шейки по окружности (1/4; 2/4; 3/4; более 3/4)	процент деревьев с данным повреждением	по окружности (1/4; 2/4; 3/4; более 3/4)	процент деревьев с данным повреждением

Поражено болезнями:

Вид болезни	Порода	Встречаемость (% пораженных деревьев)	Степень поражения лесного насаждения (слабая, средняя, сильная)
Диплодиевый некроз сосны	сосна	47	сильная

2.3. Выборке подлежит 15 % деревьев,

В том числе,

слабых % (причины назначения) _____ ;

сильно ослабленных % (причины назначения) _____ ;

усыхающих 14 % (причины назначения) деревья хвойных пород;

свежего сухостоя 1 % ,

свежего ветровала %;

свежего бурелома %;

старого ветровала %;

старого бурелома %;

старого сухостоя %;

аварийных %.

2.4. Полнота лесного насаждения после уборки деревьев, подлежащих рубке, составит 0.6.

Критическая полнота для данной категории лесных насаждений составляет не лимитируется.

ЗАКЛЮЧЕНИЕ

С целью предотвращения негативных процессов или снижения ущерба от их воздействия назначено:

Участковое лесничество	Урочище (дача)	Квартал	Выдел	Площадь, выдела, га	Вид мероприятия	Площадь, мероприятия, га	Порода	Запас на выдел, куб. м	Крайние сроки проведения
Кировское	Кировский мастерский участок	100	24	10,0	Санитарная рубка выборочная	3,0	С	159	2017-2018г

Заключение: ФБУ «Российский центр защиты леса» от 31.08.2017г.

Ведомость перечета деревьев, назначенных в рубку, и абрис лесного участка прилагаются (приложение 2 и 3 к Акту).

Меры по обеспечению возобновления: Не требуются

Мероприятия, необходимые для предупреждения повреждения или поражения смежных насаждений: Установить лесопатологический контроль за насаждением и прилегающими насаждениями после проведения санитарно-оздоровительного мероприятия.

Сведения для расчета степени повреждения:

год образования старого сухостоя: _____

основная причина повреждения древесины: Некротно-раковые заболевания стволов - диплодиевый некроз сосны (Заключение ФБУ «Российский центр защиты леса» от 12.09.2017 года № М-12Ф-2148).

Дата проведения обследований 02.10.2017г

Исполнитель работ по проведению лесопатологического обследования:

ФИО Евстифьев НБ Подпись _____

"*" Раздел включается в акт в случае проведения лесопатологического обследования инструментальным способом.

8* некрозно-раковые заболевания стволов.
ВСР выборочная санитарная рубка
Показатели, не соответствующие таксационному описанию отмечаются "**".
Исполнитель работ по проведению лесопатологического обследования:
ФИО Светлов Н.А. Подпись

Дата составления документа 02.10.2017г Телефон 9-10-53

Ведомость перечета деревьев назначенных в рубку

ВРЕМЕННАЯ ПРОВНАЯ ПЛОЩАДЬ N 1

Субъект Российской Федерации Курганская область
Лесничество (лесопарк) Юргамышское Квартал 100 Выдел 24 Кировский мастерский участок

Площадь 3,0 га,

Номер очага вредных организмов . Размер пробной площади га

Таксационная характеристика:

тип леса БРВ2; состав 10С; возраст 120; бонитет 2;

полнота 0,7; запас на га 350; возобновление

Время и причина ослабления лесного насаждения:

2017 год Некрозно-раковые заболевания стволов, некротно-раковые заболевания ветвей.

Тип очага вредных организмов: эпизодический, хронический (подчеркнуть).

Фаза развития очага вредных организмов: начальная, нарастания численности, собственно вспышка, кризис (подчеркнуть).

Состояние лесного насаждения, намечаемые мероприятия:

Неудовлетворительное, 15 %

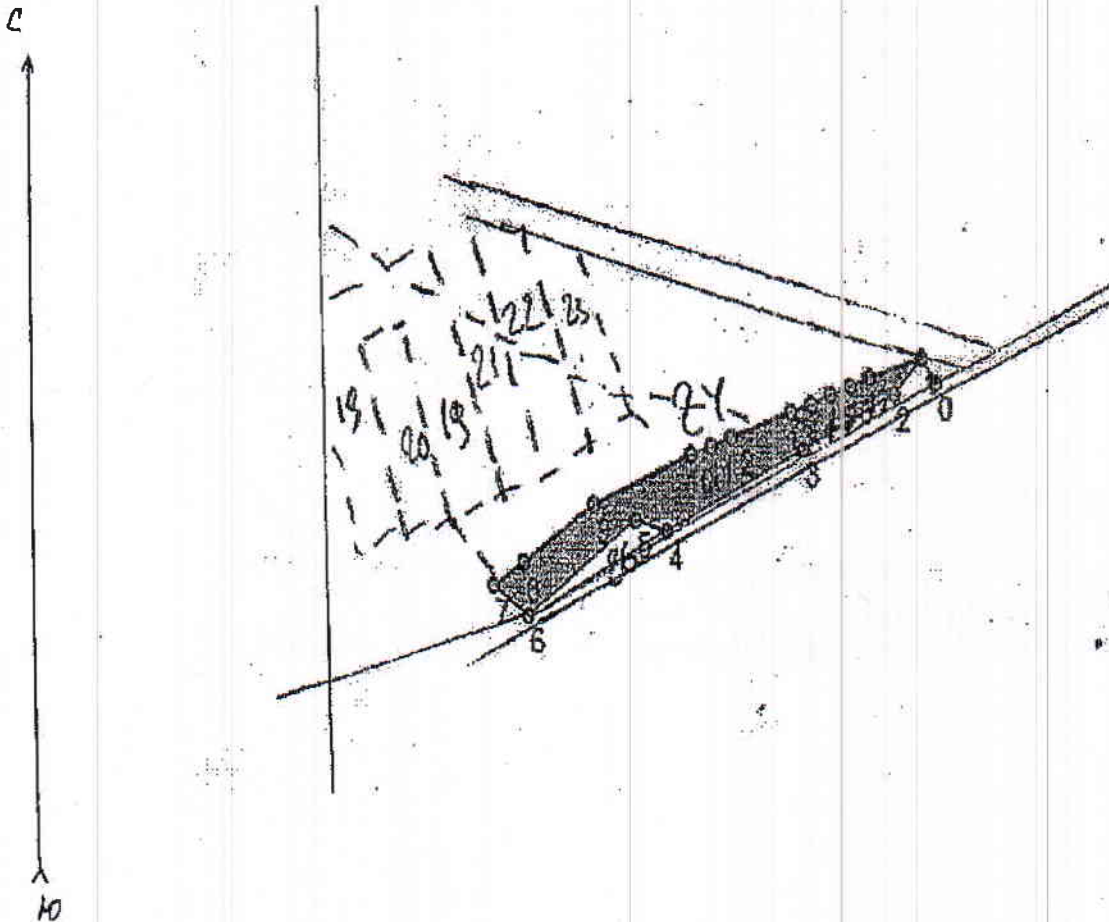
Исполнитель работ по проведению лесопатологического обследования:

ФИО Светлана Подпись 

Дата составления документа 02.10.2017 Телефон 9-10-58

Абрис участка
Кировское участковое лесничество
Кировский мастерский участок
квартал 100 выдел 24 площадь 3,0 га


М 1:10000



N выдела	Ленты (круговой площадки) перечета				
	N ленты (площадки)	длина, м	ширина, м	радиус, м	площадь, га
24					

Номера точек	Координаты	Румбы линий	Длина, м
0	N 55° 33.489' S 063 45 768		
0-1	СЗ	34	35
1-2	ЮЗ	46	57,2
2-3	ЮЗ	66	145
3-4	ЮЗ	67	216
4-5	СЗ	74	47
5-6	ЮЗ	58	186
6-7	СЗ	56	60
7-8	СВ	62	50
8-9	СВ	60	120
9-10	СВ	70	150
10-11	СВ	75	31
11-12	СВ	72	30
12-13	СВ	73	91
13-14	СВ	76	30
14-15	СВ	69	30
15-16	СВ	73	30,0
16-17	СВ	71	30,0
17-1	СВ	75	79

Условные обозначения: сплошной перечёт.

Исполнитель работ по проведению лесопатологического исследования:
 ФИО Евстифеев Н В Подпись 
 Дата составления документа 02.10.2017г Телефон 9-10-58

