


УТВЕРЖДАЮ:

Первый заместитель директора
Департамента природных
ресурсов и охраны окружающей
среды Курганской области-
начальник управления лесного хозяйства

 В.А.Банников
Дата 06.12.2017г.

**Акт №35-М
Лесопатологического обследования**

лесных насаждений ГКУ «Юргамышское лесничество»

Способ лесопатологического обследования: 1. Визуальный

2.Инструментальный

Место проведения

Участковое лесничество	Урочище (дача)	Квартал (квартала)	Выдел (выделы)	Площадь, га
Мишкинское	Коровинский мастерский участок	45	38	6,3

Лесопатологическое обследование проведено на общей площади 6,3 га.

Инструментальное обследование лесного участка

1. Фактическая таксационная характеристика лесного насаждения соответствует (не соответствует) (нужное подчеркнуть) таксационному описанию.

Ведомость лесных участков с выявленными несоответствиями таксационным описаниям приведена в приложении 1 к Акту.

2. Состояние насаждений: с нарушенной устойчивостью
с утраченной устойчивостью

Причины повреждения: устойчивый низовой пожар 4-10 летней давности средней интенсивности

В том числе:
Заселено (обработано) стволовыми вредителя

Вид вредителя	Порода	Встречаемость (% заселённых деревьев)	Степень заселения лесного насаждения (слабая, средняя, сильная)

Повреждено огнём

Вид пожара	Порода	Состояние корневых лап		Состояние корневой шейки		Подсушивание луба	
		Процент повреждённых огнём корней	Процент деревьев с данным повреждением	Ожог корневой шейки по окружности (1/4; 2/4; 3/4; более 3/4)	Процент деревьев с данным повреждением	По окружности (1/4; 2/4; 3/4; более 3/4)	Процент деревьев с данным повреждением
УН пож. 4-10 лет СИ	Береза, осина	Менее 3/4	15				

Поражено болезнями

Вид болезни	Порода	Встречаемость (% поражённых деревьев)	Степень поражения лесного насаждения (слабая, средняя, сильная)

3. Выборке подлежит 15 % деревьев,

В том числе,
Ослабленных _____ % (причины назначения) _____

Сильно ослабленных _____ % (причины назначения) _____

Усыхающих _____ % (причины назначения) _____

Свежего сухостоя 8 %

Свежего ветровала ___ %

Свежего бурелома ___ %

Старого сухостоя 7 %

Старого бурелома ___ %

Старого ветровала ___ %

4. Полнота лесного насаждения после уборки деревьев, подлежащих рубке, составит 0,5

Критическая полнота для данной категории лесных насаждений составляет 0,3.

5. ЗАКЛЮЧЕНИЕ

С целью предотвращения негативных процессов или снижения ущерба от их воздействия назначено:

Участковое лесничество	Урочище (дача)	квартал	выдел	Площадь выдела, га	Вид мероприятия	Площадь мероприятия	Порода	Запас на выдел кбм	Крайние сроки проведения
Мишкинское	Коровинский мастерский участок	45	38	6,3	Выборочная санитарная рубка	6,3	Береза, осина	145	2017-2018

Ведомость перечёта деревьев назначенных в рубку и абрис лесного участка прилагается (приложение 2 и 3 к Акту)

6. Меры по обеспечению возобновления не требуются

7. Мероприятия, необходимые для предупреждения или поражения смежных насаждений: не требуются

8. Сведения для расчёта понижающего коэффициента стоимости древесины:


Год образования старого сухостоя

основная причина повреждения древесины устойчивый низовой пожар 4-10 летней давности средней интенсивности

Дата проведения обследований 12.09.2017г

Исполнитель работ по проведению лесопатологических обследований:

ФИО Суворов А.В.


ПОДПИСЬ

Ведомость перечета деревьев назначенных в рубку

ВРЕМЕННАЯ ПРОБНАЯ ПЛОЩАДЬ № _____

Субъект Российской Федерации Курганская область.

Лесничество (лесопарк) Мишкинское участковое. Квартал 45. Выдел 38.

Площадь 6,3 га.

Номер очага вредных организмов __ Размер пробной площади 0,3 га.

Таксационная характеристика:

тип леса свсле2 состав 6Б4Ос возраст 70 бонитет 2

полнота 0,6 запас на га 150 возобновление отсутствует

Время и причина ослабления лесного насаждения:

2008г устойчивый низовой пожар 4-10 летней давности средней интенсивности

Тип очага вредных организмов: эпизодический, хронический (подчеркнуть).

Фаза развития очага вредных организмов: начальная, нарастания численности, собственно вспышка, кризис (подчеркнуть).


Состояние лесного насаждения, намечаемые мероприятия:

неудовлетворительное, 15%

Исполнитель работ по проведению лесопатологического обследования:

ФИО Суроров, А.В.

Подпись



Дата составления документа 04.12.2017

Телефон 8-35-247-222-39

ВЕДОМОСТЬ ПЕРЕЧЕТА ДЕРЕВЬЕВ

Порода: Береза

Ступени толщины см	Количество деревьев по категориям состояния, шт.																Всего деревьев по ступеням толщины	
	I	II	III	IV		V		VI			ветровал, бурелом			аварийные деревья			шт.	в том числе подлежат рубке, %
				НЗ	З	НЗ	З	НЗ	З	О	НЗ	З	О	НЗ	З	О		
2	3	4	5	6	7	8	9	10	11	12	13	14	15	16	17	18	19	
1																		
8																		
12																		
16	1	1				1			1									
20	1	1																
24	1	1				1			1									
28	1	1																
32																		
36																		
Итого шт	66	25				13			11									115
Запас м ³	22,1	5,9				3,3			3,1									31,3
Итого % от запаса	64	17				10			9									100

Порода: Осина

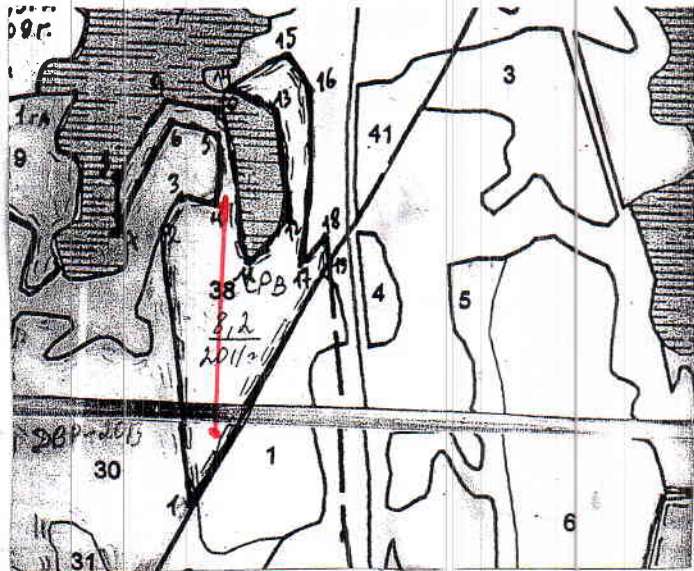
Ступени толщины см	Количество деревьев по категориям состояния, шт.																Всего деревьев по ступеням толщины	
	I	II	III	IV		V		VI			ветровал, бурелом			аварийные деревья			шт.	в том числе подлежат рубке, %
				НЗ	З	НЗ	З	НЗ	З	О	НЗ	З	О	НЗ	З	О		
2	3	4	5	6	7	8	9	10	11	12	13	14	15	16	17	18	19	
1																		
12																		
16																		
20																		
24																		
28	1																	
32	1																	
36 и более																		
Итого шт	11	1																12
Запас м ³	6,9	0,3																7,2
Итого % от запаса	36	4																100

Всего м ³	29	6,2				33			3,1									46
%	70	15				8			7									100

Примечание: НЗ - незаселенное, З - заселенное, О - остроботанное вредителями

М 1:10000

Абрис участка
Мишкинское участковое лесничество
Коровинский мастерский участок
квартал 45 выдел 38



N выдела	Ленты (круговой площадки) перечета				
	N ленты (площадки)	длина, м	ширина, м	радиус, м	площадь, га
38	1	300	10		0,3
	N-55 09 07, S-63 51 48				

Номера точек	Координаты	Румбы линий	Длина, м
1-2	N -55 09 07, S-63 51 48	СЗ-5	360
2-3		СВ-25	50
3-4		ЮВ-75	50
4-5		СЗ-1	90
5-6	1	СЗ-75	70
6-7		ЮЗ-25	160
7-8		СЗ-3	80
8-9		СВ-25	120
9-10		ЮВ-85	70
10-11		ЮВ-10	200
11-12		СВ-35	80
12-13		ЮЗ-5	150
13-14		СЗ-60	70
14-15		СВ-55	90
15-16		ЮВ-35	60
16-17		ЮЗ-1	230
17-18		СВ-35	50

18-19		ЮВ-10	30
19-1		ЮЗ-25	380

Условные обозначения: — ленточный перечет
обследуемый участок

Исполнитель работ по проведению лесопатологического исследования:

ФИО Суворов А.В. Подпись 

Дата составления документа 04.12.2017 Телефон 8-35-247-322-39

Таксационное описание

КОРГАМЫШКОЕ Л-ВО МИШКИНСКОЕ УЧ. Л-ВО (Обьеш. Коровинское Л-во) Ар. лиц. ПЕРЕЖЕЛТИН О.В.

Квартал: 45

Состав, подрост, подлесок, почва, рельеф, особенности выдела	Л: 3 Я: л Р: е У: м С: е Н: н	В: о ы: в р: с а: м д: о т: а	Д: и а: и л: а р: в т: о р: р	К: Г Р: и В: о З: и Т: н Р: о	В: о л: е с: а т: и р: о р: о	Тип: леса Тип: лесор. усл. услов.	П: запас с/м л: на г: на а: на	Запас с/м л: на г: на а: на	Запас на выделе, м3	Хозяйственные: дер. Захламлен. Распоряжения
--	--	--	--	--	--	---	---	--------------------------------------	---------------------	---

УБОРКА СУХОСТОЯ ВСТЕПЬ ЗАРАД.

Выбор. Санрубка 2014-2015

38

повреждение низовым пожаром, 08 г. Береза, ступень повреж. средняя повреждение волжскими пса, осина, ступень повреж. средняя, пожни труповик состав неоднородный, полнота неравномерная, насаждение разновозрастное, тш

40	1,3	10ИВК	1	ИВК	30	3	2	6	4	4	ОС	С4	5	5	7	7	80	10	108
41	1,2	10ИВК	1	ИВК	10	3	2	2	1	4	ОС	С4	6	5	6	6	80	10	108
42	3,1	6ОСАБ	1	ОС	55	19	24	6	4	2	СЛТР	С3	7	180	558	335	4	331	108
43	6	ВЫМОЧКА																	
44	5,1	ВЫМОЧКА																	
45	6	10ИВК	1	ИВК	10	3	2	2	1	4	ОС	С4	5	5	3	3	80	10	108

46 ,1 ПОРОГИ ГРУНТОВЫЕ ОЩЕГО ПОЛЬЗОВАНИЯ, ширина 3,0 м, протяженность 0,3 км, состояние удовлетворительное, кр. плодородию

Итого по кварталу 136,0

по составленным породам

В	6574	4500	2889	383
ОС		1969		
ИВК		105		

Копия верно

Директор ГКУ, Юр. отдел

лесничесов, Н.Н. Андриенко

33-137-25446100

